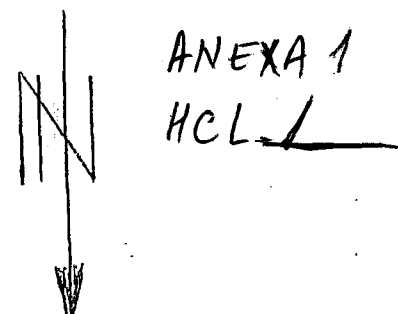


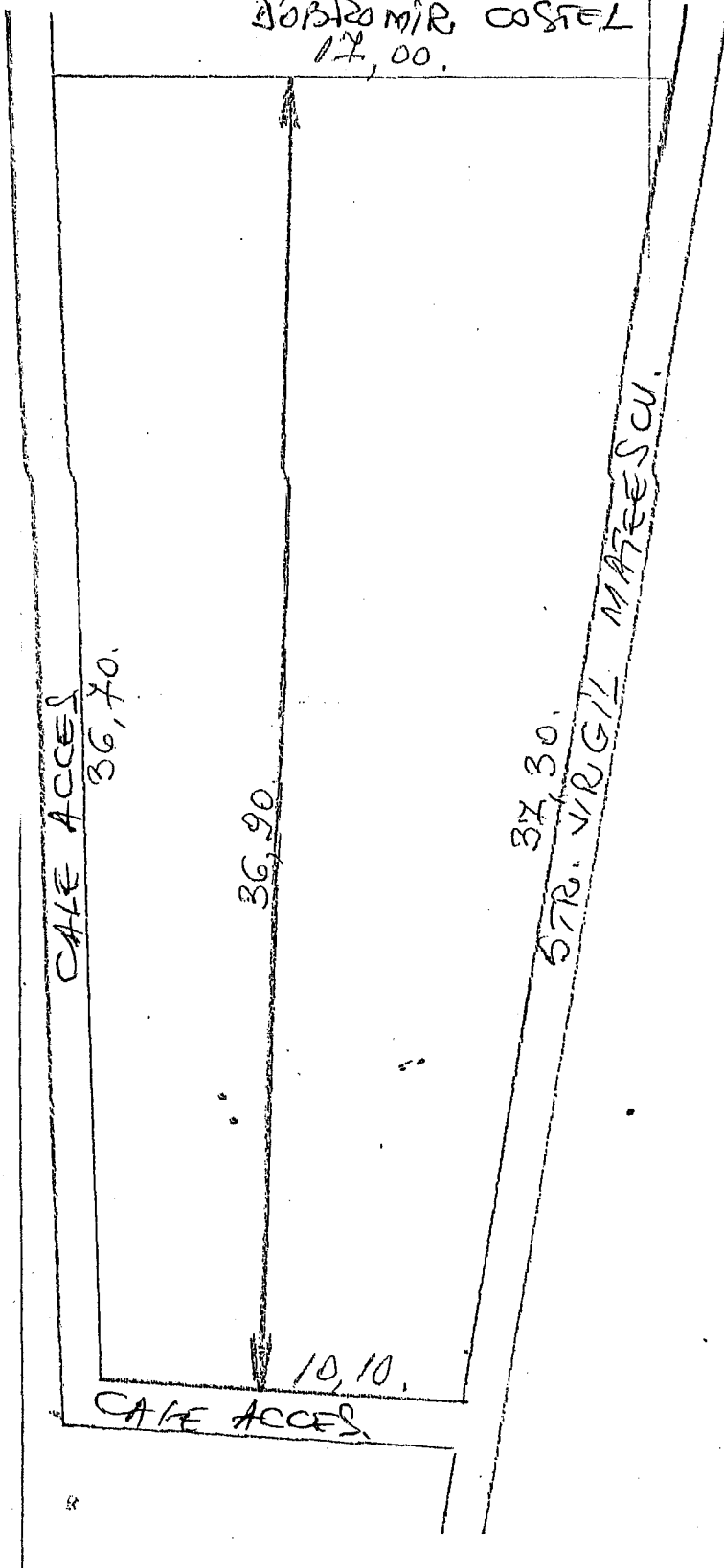
PRIMĂRIA MUN. CARACAL
SERVICIUL CADASTRU, AGRICULTURĂ,
PROTECȚIA ANIMALELOR.



SCITA PUNULUI PĂRIBIL
CARACAL, STR. VIRGIL
DOBROMIR COSTEL
17,00.

SITUAT ÎN
MATEESCU, NR. 4B

ST = 500,00 mp.



PRIMĂRIA MUNICIPIULUI CARACAL
DIRECȚIA TEHNICĂ
SERVICIUL
CADASTRU - AGRICULTURĂ

ÎNTOCMIT.
BALOI DAN,
BRINȚAN FLORIN
73/ing

14.06.2012.

R A P O R T S I N T E Z A

privind aplicarea Legii 18/1991

1. Suprafața pe categorii de folosință existentă în evidența cadastrală la 31 decembrie 1990.

Arabil 3309 ha., pășuni 36 ha., fânețe _____ ha., plantații viticole 36 ha., plantații pomicele 21 ha., Total agricol. 3402 ha., curți construcții 139 ha., alte terenuri neagricole 6 ha., Total general. 3547 ha.

2. Suprafața rezervă de stat aflată în folosință temporară a fostelor CAP la 31 decembrie 1990. (Arabil _____, pășuni _____ ha.

3. S-au înregistrat la comisia orășenească 3571 cereri de reconstituire și constituire a dreptului de proprietate prin care s-a solicitat suprafața totală de 3217 ha., arabil _____ ha., pășuni _____ ha., fânețe 37, plantații viticole 1 ha., plantații pomicele 142 construcții și _____ ha. păduri.

4. Diferența dintre suprafața solicitată (3) față de existența (1-2) 3547 - 3397 este de 150 ha.

Aceasta și terenurile expropriate ocupate de centrele de producție, lucrări de îmbunătățiri funciare și alte utilități, cât și pentru satisfacerea celor care au lucrat în CAP și nu au avut pământ au condus la aplicarea unui coeficient de reducere de _____ %, respectiv _____ ha., față de solicitare.

5. În urma analizei și aprobării cererilor înregistrate conform art.17 din Lege pe teritoriul orașului s-a constituit o rezervă de 150 ha. (arabil - 46 ha. pășuni 104 ha., fânețe _____ ha. vii _____ ha. livezi _____ ha.) ce rămâne la dispoziția comisiei orășenești

6. Suprafețele atribuite diferitelor categorii de solicitanți sînt cuprinse în situația centralizatoare a anexelor 2- 13 alăturată în prezentul.

7. S-au înregistrat și înscriși în anexa 19 pentru a primi acțiuni de la (unitatea) SCA SCFRUCT SCREMI un număr de 520 persoane ce au posedat pământul la HCM 308 și Decretul 115.

8. În urma erigării drepturilor de proprietate la comisia s-au depus în termen un număr de 146 contestații din care 59 contestații au fost rezolvate de comisia orășenească și 87

Contestațiile au fost soluționate de comisia județeană.

9. La nivelul comunei s-a constituit suprafața de izlazuri comunale (anexa 16) ce va fi preluat în administrarea Primăriei după cum urmează :


SPECIFICARE	Suprafața totală	din care :	
		arabil ha.	pejiști ha.
I. TOTAL ORAS	184	88	96
d.c. - suprafața existentă în adminis. Primăriei	55	26	29
- suprafața ce se preia din folosința fostelor CAP.	104	37	67
- suprafața ce se preia de la IJIEP IAS	x	x	x
- suprafața ce se preia de la IJIEP.	25	25	x

10. Până la data depunerii documentațiilor la validare pe teritoriul orașului s-au înființat următoarele forme asociative (tipul, denumirea și suprafața pe categorii de folosință conform anexelor 14 a, 14 b, 14, c)

11. S-au analizat și aprobat _____ cereri de atribuire de terenuri cu vegetație forestieră și s-au atribuit _____ ha. , terenuri cu vegetație forestieră.

Menționăm că hotărârile privind constituirea și reconstituirea dreptului de proprietate au fost analizate și aprobate în comisia orașenească cu respectarea condițiilor de lucru prevăzute prin regulamentul de aplicare al legii.

PREȘEDINTELE COMISIEI,
Gheorghe Anghel



SECRETAR
Gheorghe Carigoiu

