

HOTĂRÂRE

REFERITOR LA: Aprobarea dezmembrării imobilului teren în suprafață de 9101 mp situat în intravilanul municipiului Caracal, str. Carpați nr.116, modificării și completării inventarului domeniului public/privat al municipiului Caracal, intabulării și înscrierii în cartea funciară a celor două loturi rezultate

EXPUNERE DE MOTIVE:

Având în vedere solicitările luptătorilor remarcați prin fapte deosebite care au contribuit la victoria Revoluției Române din decembrie 1989 privind atribuirea în proprietate cu titlu gratuit a locului de veci se impune adoptarea prezentei hotărâri.

AVÂND ÎN VEDERE:

- Raportul de specialitate cu nr. 9476/21.05.2014 al DAPLJC din cadrul Primăriei municipiului Caracal;

- Prevederile art. 5 lit h din Legea nr. 341/2004 privind recunoștința față de eroii-martiri și luptătorii care au contribuit la victoria Revoluției romane din decembrie 1989, precum și față de persoanele care și-au jertfit viața sau au avut de suferit în urma revoltei muncitorești anticomuniste de la Brașov din noiembrie 1987"

- HCL nr. 119/30.08.2013 privind aprobarea documentației în vederea dezmembrării imobilului teren situat în intravilanul municipiului Caracal, str. Carpați nr.116, modificării și completării inventarului domeniului public/privat al municipiului Caracal, intabulării și înscrierii în cartea funciară a celor cinci loturi rezultate

- Art.10 alin. (2), din Legea nr.213/1998, privind proprietatea publică, cu completările și modificările ulterioare;

- Art. 36 (2) lit. c), din Legea nr. 215/2001, privind administrația publică locală, republicată, completată și modificată;

- Art. 858-859 din NC Civil

- Avizul Comisiei pentru activități de amenajare a teritoriului, urbanism, agricultură, protecția mediului și turism;

În temeiul art. 45(6) din Legea nr. 215/2001, privind administrația publică locală, republicată, cu modificările și completările ulterioare.

PRIMARUL MUNICIPIULUI CARACAL

propune următorul

PROIECT DE HOTĂRÂRE

ART. 1 Consiliul local al municipiului Caracal aprobă dezmembrarea imobilului teren în suprafață de 9101 mp ce aparține domeniului public al municipiului Caracal, situat în str. Carpați nr.116, având numărul cadastral 53183, în două loturi, după cum urmează:

- **Lotul nr.1**, în suprafață de 8921 mp., având categoria de folosință Curți Construcții;

- **Lotul nr.2**, în suprafață de 180 mp., având categoria de folosință Curți Construcții;

identificate conform anexelor nr. 1 și 2 care fac parte integrantă din prezenta hotărâre.

ART. 2. (1) Consiliul local al municipiului Caracal aprobă trecerea imobilului teren, în suprafață de 180 mp – Lotul nr.2 din domeniul public al municipiului Caracal și administrarea Consiliului Local al municipiului Caracal în domeniul privat al municipiului Caracal și administrarea Consiliului Local al municipiului Caracal.

(2) Consiliul local al municipiului Caracal aprobă ca imobilul teren, menționat la alin. (1) care se află în administrarea Consiliului Local al municipiului Caracal să aibă următoarea destinație:

- atribuirea în proprietate cu titlu gratuit ca loc de veci, luptătorilor remarcați prin fapte deosebite care au contribuit la victoria Revoluției Române din decembrie 1989 cu domiciliul în municipiul Caracal.

ART. 3. (1) – Consiliul local al municipiului Caracal aprobă intabularea și înscrierea în cartea funciară a celor două loturi rezultate în urma dezmembrării, conform art.1 și art.2 din prezenta hotărâre.

(2) – Consiliul local al municipiului Caracal împuternicește Primarul Municipiului Caracal, să reprezinte municipiul Caracal în fața notarului public și la Oficiul de Cadastru și Publicitate Imobiliară Olt, în vederea autentificării și îndeplinirii condițiilor de publicitate imobiliară prevăzute de lege.

ART. 4. Prezenta hotărâre va fi comunicată Instituției Prefectului - Județul Olt, Primarului municipiului Caracal, Direcțiilor din cadrul Primăriei municipiului Caracal.



AVIZAT
PENTRU LEGALITATE:
SECRETARUL MUNICIPIULUI,

[Signature]
VIOREL-EMIL RĂDESCU

Anexa Nr. 1 la Partea I

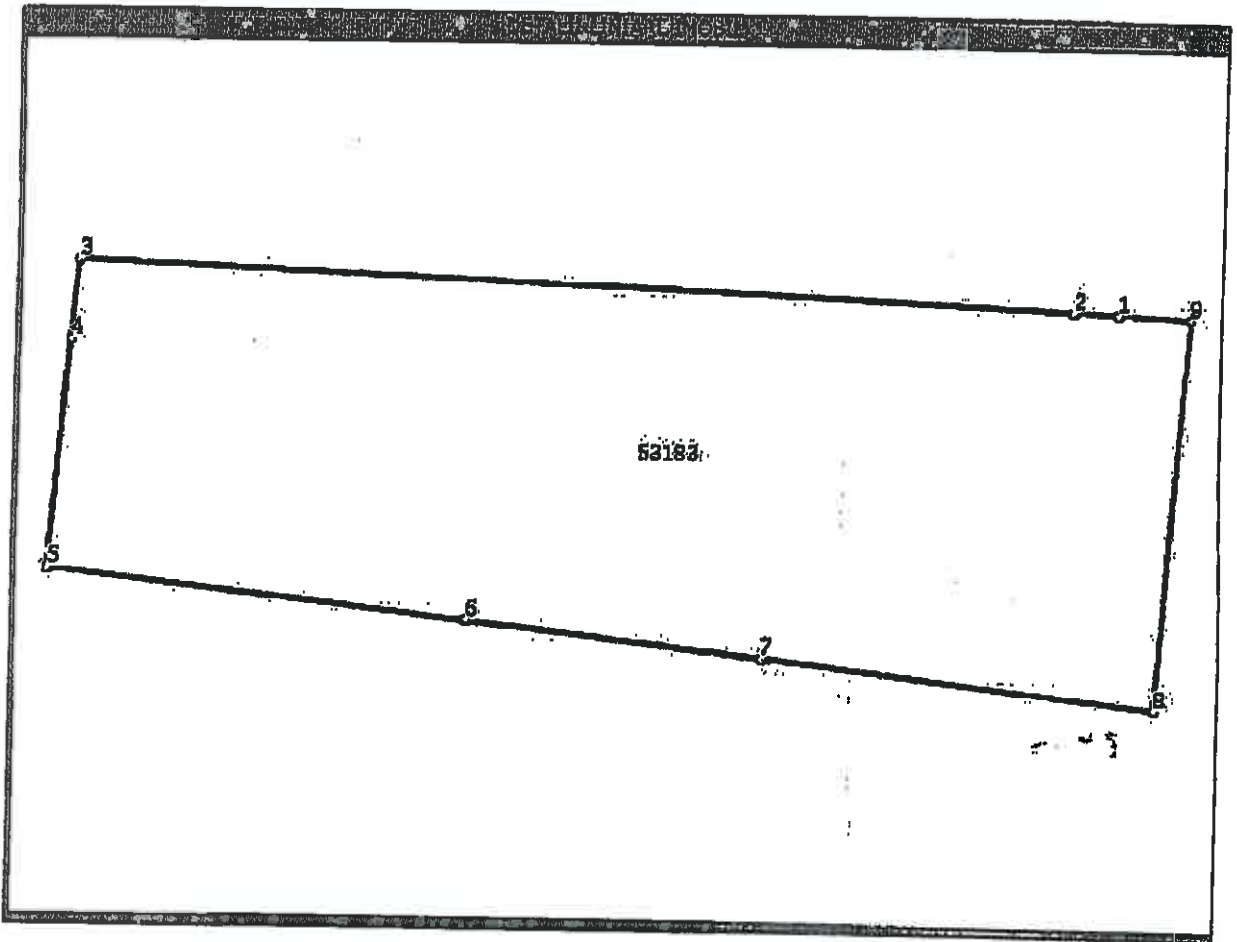
TEREN intravilan

Adresa: Caracal, Strada Carpati, nr. 116

ANEXA NR. 1. LA

Nr. cadastral	Suprafata masurata (mp) *	Observatii / Referinte
53183	9101	HCL NR.

* Suprafata este determinata in planul de proiectie Stereo 70.



Date referitoare la teren

Nr. crt	Categoria de folosinta	Intra vilan	Suprafata (mp)	Nr. tarla	Nr. parcela	Nr. topografie	Observatii / Referinte
1	curti constructii	DA	Din acte:-; Masurata:9101	-	-	-	

Lungime Segmente

1) Valorile lungimilor segmentelor sunt obtinute din proiectie in plan.

Punct Inceput	Punct sfarsit	Lungime segment (m)
1	2	7,0
2	3	152,4
3	4	12,1
4	5	38,1
5	6	64,9
6	7	45,7
7	8	60,1
8	9	59,6
9	1	11,3


** Lungimile segmentelor sunt determinate in planul de proiectie Stereo 70 si sunt rotunjite la 10 centimetri.
 *** Distanța dintre puncte este formata din segmente cumulate ce sunt mai mici decat valoarea 10 centimetri.

Document care conține date cu caracter personal, protejate de prevederile Legii Nr. 677/2001.

PRIMĂRIA MUN. CARACAL
COMPARTIMENT REGISTRU AGRICOL,
FOND FUNCIARU, CADASTRU

ANEXA NR. 2
HCL NR. _____

SCĂTA PUNUȚII IMOBIL SITNAȚ ÎN MUN. CARACAL
SRU: CARPATI, NR 116, LOT NR 3 (EXTINDERE CĂMINĂRĂ)



ST = 9101 mp.
d.c. S1 = 179,01 mp. presupus pt.

atribuie în baza metodei REVOLUȚIONARE LORU
DIN ANUL 1989, DECENMORIE, conform Legii:
31/2004

47,18

167,02

300

47,18
167,02

300

INTOCMIT
BALOI DANUȚ ALEXANDRU
f. B. D.

RAPORT DE SPECIALITATE


Conform prevederilor art. 5 lit h din Legea nr. 341/2004 privind recunoștința față de eroii-martiri și luptătorii care au contribuit la victoria Revoluției române din decembrie 1989, precum și față de persoanele care și-au jertfit viața sau au avut de suferit în urma revoltei muncitorești anticomuniste de la Brașov din noiembrie 1987" aceștia beneficiază gratuit de un loc de veci.

Prin art. 2 din HCL nr. 119/30.08.2013 privind aprobarea documentației în vederea dezmembrării imobilului teren situat în intravilanul municipiului Caracal, str. Carpați nr.116, modificării și completării inventarului domeniului public/privat al municipiului Caracal, intabulării și înscrierii în cartea funciară a celor cinci loturi rezultate s-a aprobat includerea suprafeței de 9101 mp, în domeniul public al municipiului Caracal, acest teren având ca destinație extinderea cimitirului nr. 1 situat pe str. Carpați nr. 112.

Conform prevederilor Legii nr. 213/1998 privind proprietatea publică, cimitirele fac parte din domeniul public al UAT-urilor.

La Primăria Municipiului Caracal au fost depuse un număr de 15 solicitări ale luptătorilor remarcați prin fapte deosebite care au contribuit la victoria Revoluției Române din decembrie 1989 privind atribuirea în proprietate cu titlu gratuit a locului de veci .

Pentru a da curs solicitărilor sus amintite și analizând textele de lege sus menționate considerăm că sunt îndeplinite condițiile legale de formă și conținut, drept pentru care propunem adoptarea proiectului de hotărâre referitor la aprobarea dezmembrării imobilului teren în suprafață de 9101 mp situat în intravilanul municipiului Caracal, str. Carpați nr.116, modificării și completării inventarului domeniului public/privat al municipiului Caracal, intabulării și înscrierii în cartea funciară a celor două loturi rezultate.

Direcția Administrație Publică Locală
Juridic Contencios
Servicii Asistență Socială
Director Executiv,

Ionuț Cătălin Tudor