

HOTĂRÂRE

REFERITOR LA: Trecerea din domeniul public al municipiului Caracal și administrarea Consiliului Local al municipiului Caracal în domeniul public al Județului Olt și administrarea Consiliului Județean Olt, a imobilului - teren în suprafață de 1275 mp situat în Caracal, str. Plevnei nr. 36 B, jud. Olt.

EXPUNERE DE MOTIVE:

Prin adresa nr. 5447/20.05.2015, Consiliului Județean Olt a solicitat adoptarea unei hotărâri privind trecerea din domeniul public al municipiului Caracal și administrarea Consiliului Local al municipiului Caracal în domeniul public al Județului Olt și administrarea Consiliului Județean Olt, a imobilului - teren în suprafață de 1275 mp situat în Caracal, str. Plevnei nr. 36 B, jud. Olt, motivat de necesitatea realizării unei investiții la substația de Ambulanță Caracal

Având în vedere:

- Raportul de specialitate nr. 11569/16.06.2015 al Arhitectului Șef din cadrul Primăriei municipiului Caracal;
- Adresa nr. 5447/20.05.2015 a Consiliului Județean Olt;
- Prevederile art. 3 alin. 4 din Legea nr. 213/1998 privind bunurile proprietate publică;
- Prevederile art. 755 art. 858 alin. 1 – 2 art. 860 alin. 1-2 și art. 863 din Noul Cod Civil;
- Prevederile art. 36 alin. 2 lit. c, art. 91 alin. 1 lit. c, alin. 5 lit. a pct. 3 din Legea 215/2001, privind administrația publică locală, republicată cu modificările și completările ulterioare;
- Anexa nr. 3 din H.G. nr. 1355/2001 privind atestarea domeniului public al județului Olt, precum și al municipiilor, orașelor și comunelor din județul Olt;
- Raportul de avizare al Comisiei pentru activități juridice, disciplină, muncă și protecție socială, cereri, sesizări;
- Raportul de avizare al Comisiei pentru activități de amenajare a teritoriului, urbanism, agricultură, protecția mediului și turism a Consiliului local al municipiului Caracal;

În temeiul art. 45 alin. 6, art. 115 alin. 1 lit. b din Legea 215/2001, privind administrația publică locală, republicată cu modificările și completările ulterioare.

PRIMARUL MUNICIPIULUI CARACAL **propune următorul** **PROIECT DE HOTĂRÂRE**

Art. 1. Consiliul local al municipiului Caracal aprobă trecerea din domeniul public al municipiului Caracal și administrarea Consiliului Local al municipiului Caracal în domeniul public al Județului Olt și administrarea Consiliului Județean Olt, a imobilului - teren în suprafață de 1275 mp situat în Caracal, str. Plevnei nr. 36 B, jud. Olt.

Art. 2. Planurile de amplasament și de situație precum și datele de identificare ale terenului menționat la art.1, sunt cele prevăzute în *anexa nr.1 și anexa nr. 2* care fac parte integrantă din prezenta hotărâre.

Art. 3. Se acordă dreptul de servitute de trecere pentru acces la imobilul prevăzut la art. 1, pe terenul identificat conform *anexei nr. 3*, parte integrantă din prezenta hotărâre.

Art. 4. (1) Se aprobă dezmembrarea imobilului teren în suprafață de 1275 mp din suprafața de 29254 mp situată în intravilanul municipiului Caracal, str. Plevnei nr. 36, județul Olt, identificată cu numărul cadastral 53329, înscrisă în cartea funciară 53329 UAT Caracal.

(2) Patrimoniul municipiului Caracal se va modifica în mod corespunzător.

Art. 5. Predarea imobilului - teren prevăzut la art.1 se face pe bază de protocol încheiat între Primăria municipiului Caracal și Consiliul Județean Olt, de către o comisie desemnată prin dispoziție de către Primarul municipiului Caracal în termen de cel mult 60 zile de la data aprobării prezentei hotărâri.

Art. 6. După predarea imobilului – teren, Consiliul Județean Olt, va proceda în condițiile legii, la întocmirea documentației în vederea dezmembrării și înscrierii în cartea funciară a dreptului de proprietate publică în favoarea județului Olt și a dreptului de administrare a Consiliului Județean Olt.

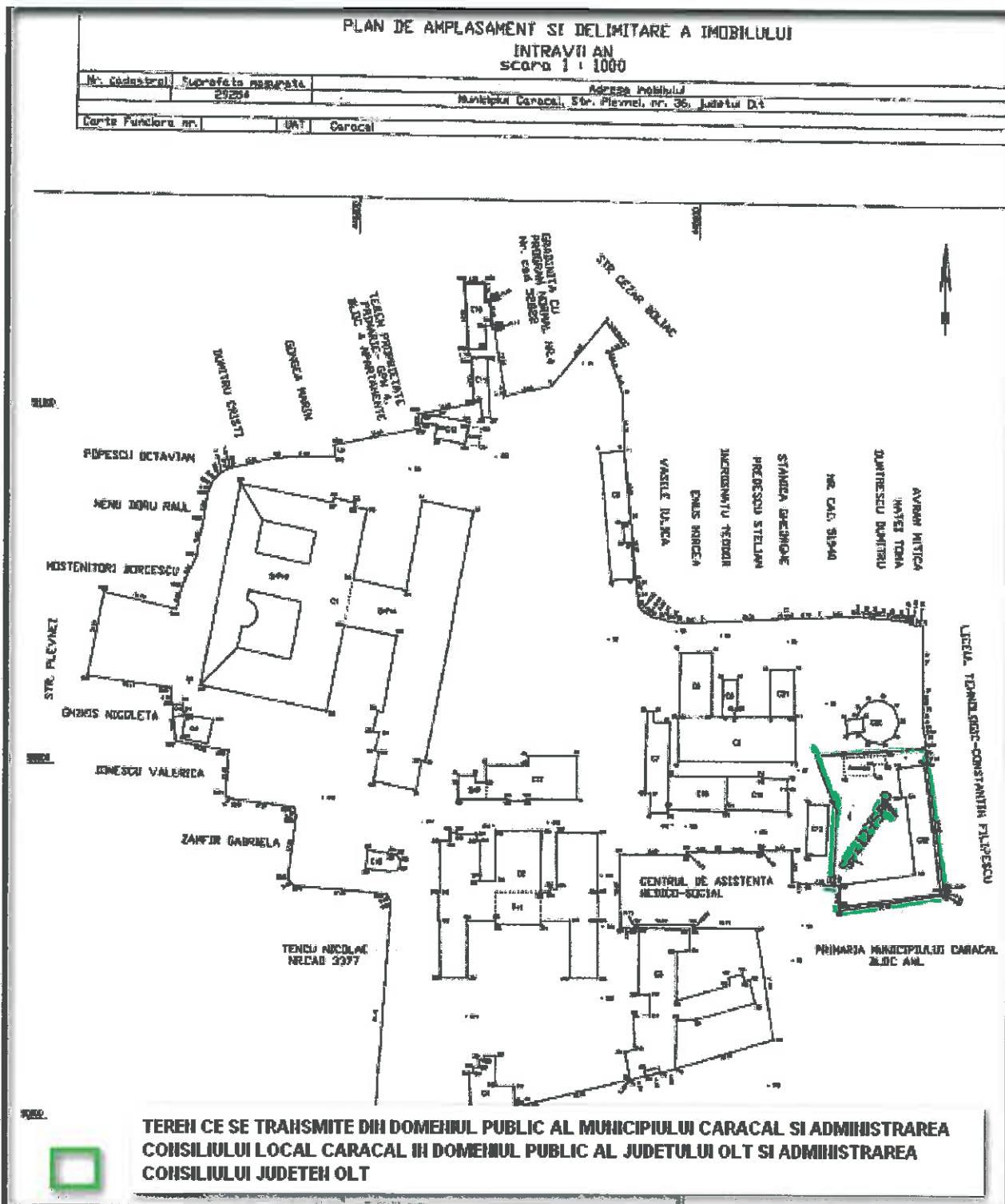
Art. 7. Prezenta hotărâre va fi comunicată Instituției Prefectului - Județul Olt, Consiliului Județean Olt, Primarului municipiului Caracal, Direcțiilor din cadrul Primăriei municipiului Caracal.


PRIMAR,
EDUARD CLAUDIU CIOCĂZANU

Vizat
pentru legalitate,
SECRETARUL MUNICIPIULUI,
VIOREL EMIL RĂDESCU

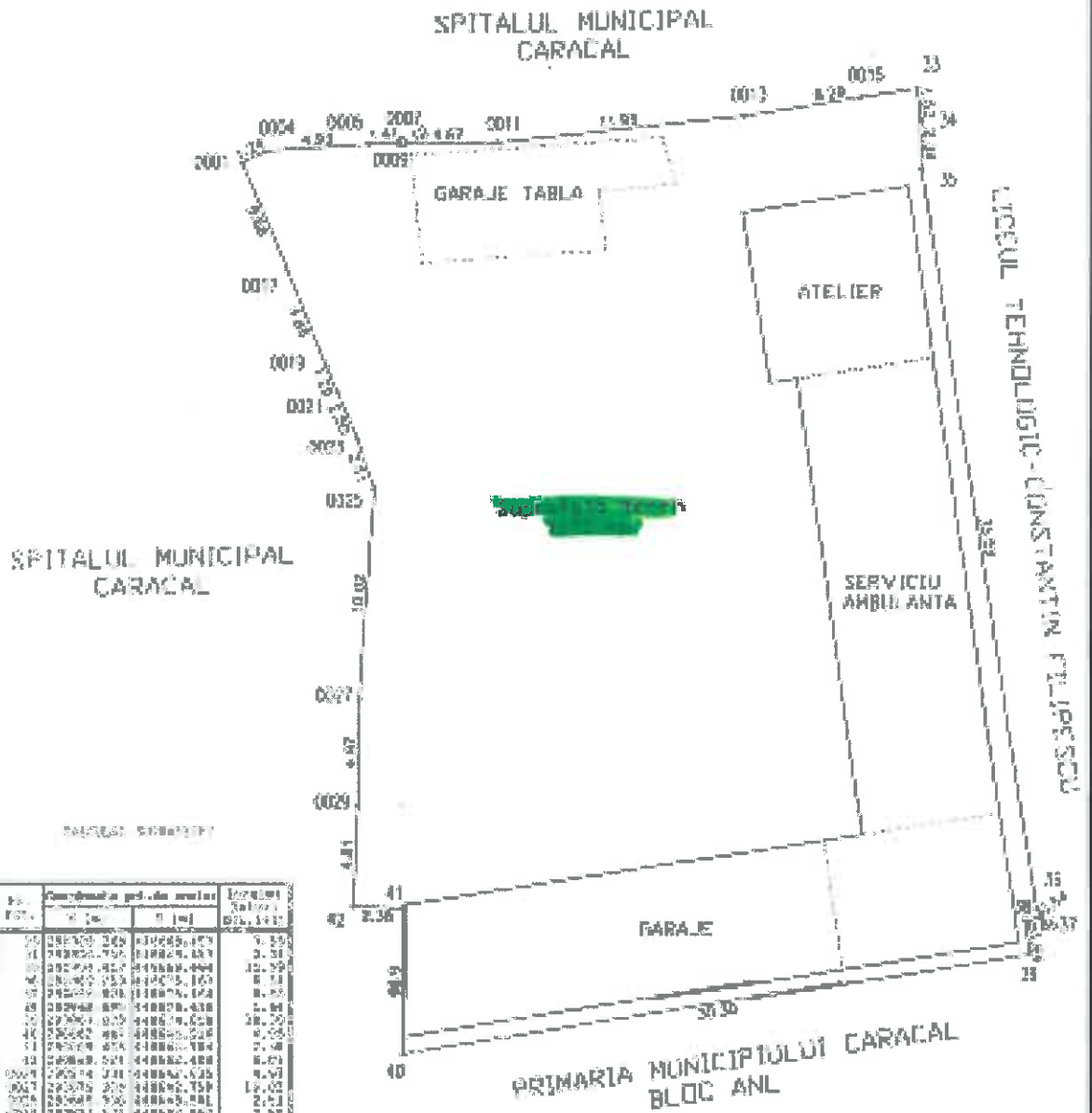
ANEXA NR.1
LA H.C.L. al municipiului CARACAL NR. / 2015

PLAN DE AMPLASAMENT ȘI PLAN DE SITUAȚIE
A IMOBILULUI - TEREN ÎN SUPRAFAȚĂ DE 1275,00 MP.
SITUAT ÎN MUNICIPIUL CARACAL STR. PLEVNEI NR.36B
CE SE TRECE DIN DOMENIUL PUBLIC AL MUNICIPIULUI CARACAL ȘI ADMINISTRAREA
CONSILIULUI LOCAL AL MUNICIPIULUI CARACAL ÎN DOMENIUL PUBLIC AL JUDEȚULUI
OLT ȘI ADMINISTRAREA CONSILIULUI JUDEȚEAN OLT



PLAN DE SITUATIE
SERVICIUL DE AMBULANTA CARACAL
SCARA 1:200

STRADA PLEVIIIEI NR.36B



No. Pkt.	Coordonata pt. de nivel		Elevatia Nivelul (m), 1975
	X [m]	Y [m]	
0001	489500.000	400000.000	0.00
0002	489500.000	400000.000	0.00
0003	489500.000	400000.000	0.00
0004	489500.000	400000.000	0.00
0005	489500.000	400000.000	0.00
0006	489500.000	400000.000	0.00
0007	489500.000	400000.000	0.00
0008	489500.000	400000.000	0.00
0009	489500.000	400000.000	0.00
0010	489500.000	400000.000	0.00
0011	489500.000	400000.000	0.00
0012	489500.000	400000.000	0.00
0013	489500.000	400000.000	0.00
0014	489500.000	400000.000	0.00
0015	489500.000	400000.000	0.00
0016	489500.000	400000.000	0.00
0017	489500.000	400000.000	0.00
0018	489500.000	400000.000	0.00
0019	489500.000	400000.000	0.00
0020	489500.000	400000.000	0.00
0021	489500.000	400000.000	0.00
0022	489500.000	400000.000	0.00
0023	489500.000	400000.000	0.00
0024	489500.000	400000.000	0.00
0025	489500.000	400000.000	0.00
0026	489500.000	400000.000	0.00
0027	489500.000	400000.000	0.00
0028	489500.000	400000.000	0.00
0029	489500.000	400000.000	0.00
0030	489500.000	400000.000	0.00
0031	489500.000	400000.000	0.00
0032	489500.000	400000.000	0.00
0033	489500.000	400000.000	0.00
0034	489500.000	400000.000	0.00
0035	489500.000	400000.000	0.00
0036	489500.000	400000.000	0.00
0037	489500.000	400000.000	0.00
0038	489500.000	400000.000	0.00
0039	489500.000	400000.000	0.00
0040	489500.000	400000.000	0.00
0041	489500.000	400000.000	0.00
0042	489500.000	400000.000	0.00
0043	489500.000	400000.000	0.00
0044	489500.000	400000.000	0.00
0045	489500.000	400000.000	0.00
0046	489500.000	400000.000	0.00
0047	489500.000	400000.000	0.00
0048	489500.000	400000.000	0.00
0049	489500.000	400000.000	0.00
0050	489500.000	400000.000	0.00
0051	489500.000	400000.000	0.00
0052	489500.000	400000.000	0.00
0053	489500.000	400000.000	0.00
0054	489500.000	400000.000	0.00
0055	489500.000	400000.000	0.00
0056	489500.000	400000.000	0.00
0057	489500.000	400000.000	0.00
0058	489500.000	400000.000	0.00
0059	489500.000	400000.000	0.00
0060	489500.000	400000.000	0.00
0061	489500.000	400000.000	0.00
0062	489500.000	400000.000	0.00
0063	489500.000	400000.000	0.00
0064	489500.000	400000.000	0.00
0065	489500.000	400000.000	0.00
0066	489500.000	400000.000	0.00
0067	489500.000	400000.000	0.00
0068	489500.000	400000.000	0.00
0069	489500.000	400000.000	0.00
0070	489500.000	400000.000	0.00
0071	489500.000	400000.000	0.00
0072	489500.000	400000.000	0.00
0073	489500.000	400000.000	0.00
0074	489500.000	400000.000	0.00
0075	489500.000	400000.000	0.00
0076	489500.000	400000.000	0.00
0077	489500.000	400000.000	0.00
0078	489500.000	400000.000	0.00
0079	489500.000	400000.000	0.00
0080	489500.000	400000.000	0.00
0081	489500.000	400000.000	0.00
0082	489500.000	400000.000	0.00
0083	489500.000	400000.000	0.00
0084	489500.000	400000.000	0.00
0085	489500.000	400000.000	0.00
0086	489500.000	400000.000	0.00
0087	489500.000	400000.000	0.00
0088	489500.000	400000.000	0.00
0089	489500.000	400000.000	0.00
0090	489500.000	400000.000	0.00
0091	489500.000	400000.000	0.00
0092	489500.000	400000.000	0.00
0093	489500.000	400000.000	0.00
0094	489500.000	400000.000	0.00
0095	489500.000	400000.000	0.00
0096	489500.000	400000.000	0.00
0097	489500.000	400000.000	0.00
0098	489500.000	400000.000	0.00
0099	489500.000	400000.000	0.00
0100	489500.000	400000.000	0.00

Scara: 1:200

ANEXA NR.2
LA H.C.L. al municipiului CARACAL NR. / 2015

DATE DE IDENTIFICARE
ALE IMOBILULUI - TEREN ÎN SUPRAFAȚĂ DE 1275,00 MP.
SITUAT ÎN MUNICIPIUL CARACAL STR. PLEVNEI NR.36B
CE SE TRECERE DIN DOMENIUL PUBLIC AL MUNICIPIULUI CARACAL ȘI
ADMINISTRAREA CONSILIULUI LOCAL AL MUNICIPIULUI CARACAL ÎN
DOMENIUL PUBLIC AL JUDEȚULUI OLT ȘI ADMINISTRAREA CONSILIULUI
JUDEȚEAN OLT

Nr. crt.	Locul unde este situat imobilul	Situatie actuală		Situatie propusă			
		juridică	categoria de folosință	juridică	categoria de folosință	destinația	caracteristici ale imobilului
1.	Caracal, județul Olt, Str. Plevnei nr.36 B	Domeniul public al municipiului Caracal și administrarea Consiliului Local al municipiului Caracal	Curți construcții (Cc)	Domeniul public al județului Olt și administrarea Consiliului Județean Olt	Curți construcții (Cc)	Curți Construcții (Cc)	St= 1275,00 mp.(ce provine din dezmembrarea imobilului situat în str. Plevnei nr.36 identificat cu nr. cadastral 53329 înscris în cartea funciară 53329 UAT Caracal) Vecinătăți: N- Domeniul public al municipiului Caracal(Spitalul municipal) S- Domeniul privat al municipiului Caracal (teren aferent blocului tip ANL) E- Domeniul public al municipiului Caracal(Spitalul municipal și Centrul Medico-Social) V- Domeniul public al municipiului Caracal(Liceul Tehnologic "Constantin Filipescu")

ANEXA NR.3
LA H.C.L. al municipiului CARACAL NR. / 2015

DATE DE IDENTIFICARE
ALE TERENULUI DE SERVITUTE CU DESTINAȚIA CALE DE ACCES DE LA
IMOBILUL SITUAT ÎN MUNICIPIUL CARACAL STR. PLEVNEI NR.36B CĂTRE
CĂILE PUBLICE



RAPORT DE SPECIALITATE

Prin adresa nr. 5447/20.05.2015, înregistrată la instituția noastră sub nr. 9751/20.05.2015 Consiliul Județean Olt solicită trecerea din domeniul public al municipiului Caracal și administrarea Consiliului Local al municipiului Caracal în domeniul public al județului Olt și administrarea Consiliului Județean Olt a terenului în suprafață de 1275,00 mp. aferent stației de salvare motivat de faptul că, în domeniul public al Consiliului Județean Olt se află construcțiile situate în strada Plevnei în care își desfășoară activitatea stația de salvare respective: clădire sediu administrative-stația de salvare Caracal și garaj auto-anexe.

Motivarea solicitării este de a accesa și aloca fonduri publice în vederea modernizării serviciului de ambulanță Olt-substației de ambulanță Caracal.

Conform prevederilor art. 91 alin. 1 lit. c din Legea nr. 215/2001 privind administrația publică locală, republicată cu modificările și completările ulterioare, Consiliul Județean administrează domeniul public al județului iar potrivit prevederilor art. 91 alin. 5 lit. a pct. 3 asigură, potrivit competențelor sale și în condițiile legii, cadrul necesar pentru furnizarea serviciilor publice de interes județean privind sănătatea.

Conform pct.II subpunctul 2 din lista cuprinzând unele bunuri care alcătuiesc domeniul public al statului și al unităților administrativ-teritoriale*) ce reprezintă anexa la legea nr.213/1998 privind bunurile proprietate publică:

“II. Domeniul public județean este alcatuit din următoarele bunuri:

2. terenurile și clădirile în care își desfășoară activitatea consiliul județean și aparatul propriu al acestuia, precum și instituțiile publice de interes județean, cum sunt: biblioteci, muzee, spitale județene și alte asemenea bunuri; dacă nu au fost declarate de uz sau interes public național sau local;”

Conform art. 4 din Hotărârea Guvernului nr. 174/1995 privind reorganizarea unor unități sanitare:

“Art.4 Se reorganizează stațiile de salvare județene, care se desprind din structura organizatorică a spitalelor județene, sub denumirea de servicii de ambulanță județene, unități sanitare cu personalitate juridică în subordinea direcțiilor sanitare județene, prevăzute în anexa la prezenta hotărâre.” În anexa la acest act normative la poziția nr. 29 figurează Serviciul de ambulanță cu sediul în Slatina. În municipiul Caracal funcționează o substație de salvare a acestui serviciu.

Conform Noul Cod Civil aprobat prin Legea 287/2009:

“Art. 867 - Constituirea dreptului de administrare

(1) Dreptul de administrare se constituie prin hotărâre a Guvernului, a consiliului județean sau, după caz, a consiliului local.

(2) Autoritățile prevăzute la alin. (1) controlează modul de exercitare a dreptului de administrare.

Art. 869 - Stingerea dreptului de administrare

Dreptul de administrare încetează odată cu încetarea dreptului de proprietate publică sau prin actul de revocare emis, în condițiile legii, dacă interesul public o impune, de organul care l-a constituit.”

Terenul din strada Plevnei nr. 36 cu destinația Spital Municipal Caracal în suprafață de 29254 mp. aparține domeniului public al municipiului Caracal conform Hotărârii Consiliului Local al municipiului Caracal nr. 72/1999 și este înscris în cartea funciară 53329 UAT Caracal. Pe această suprafață de teren(1275 mp.) se află și construcțiile mai sus menționate(clădire sediu administrative-stația de salvare Caracal și garaj auto-anexe) ce aparțin domeniului public al județului Olt conform Hotărârii Guvernului nr.1335 /2001 anexa nr.1.

Pentru a avea acces de la Substația de salvare către străzile adiacente este necesar a da drept de servitute pe căile de acces din incinta spitalului municipal Caracal.

Conform Noul Cod Civil aprobat prin Legea 287/2009:

“ Art. 755 -Noțiune

(1) Servitutea este sarcina care grevează un imobil, pentru uzul sau utilitatea imobilului unui alt proprietar”.

Conform art. 36 alin. 2 lit. c din Legea 215/2001 privind administrația publică locală, republicată, cu modificările și completările ulterioare “Consiliul local are atribuții privind administrarea domeniului public și privat al comunei, orașului sau municipiului”.

Considerăm că, sunt îndeplinite condițiile de formă și conținut, drept pentru care propunem spre dezbateră și analizare adoptarea proiectului de hotărâre referitor la “Trecerea din domeniul public al municipiului Caracal și administrarea Consiliului Local al municipiului Caracal în domeniul public al județului Olt și administrarea Consiliului Județean Olt a imobilului teren în suprafață de 1275,00 mp. situate în Caracal str. Plevnei nr. 36B, județul Olt”.

ARH. ȘEF,

Ing. SILVIA-NADIA DUMITRESCU





Oficiul de Cadastru și Publicitate Imobiliară OLT
Biroul de Cadastru și Publicitate Imobiliară Slatina

Dosarul nr. 14892/14-03-2014

INCHEIERE Nr. 14892

REGISTRATOR Peican Ramona Ileana

ASISTENT REGISTRATOR Din Maria

Asupra cererii introduse de S.C. HILLENIUM TOPOGRAFICA S.R.L. privind Prima înregistrare a imobilelor/unutăților individuale (u.i.), și în baza documentelor atășate:

- act administrativ nr. 72/31-08-1999 emis de Consiliul Local al Municipiului Caracal, anexa la HCL nr 72/31.08.1999;

Văzând referatul inspectorului de cadastru și/sau referatul asistentului-registrator, fiind îndeplinite condițiile prevăzute la art. 29 din Legea cadastrului și a publicității imobiliare nr. 7/1996, republicată, cu modificările și completările ulterioare, tariful de 0 lei achitat prin documentul de plată: pentru serviciul cu codul: 211,

DISPUNE

Admiterea cererii cu privire la :

- imobilul cu nr. cadastral 53329, înscris în cartea funciara 53329 UAT Caracal;
- se înabulează dreptul de PROPRIETATE DOMENIU PUBLIC mod dobândire Lege în cota de 1/1 asupra A1, A1.1, A1.2, A1.3, A1.4, A1.5, A1.6, A1.7, A1.8, A1.9, A1.10, A1.11, A1.12, A1.13, A1.14, A1.15, A1.16, A1.17, A1.18, A1.19, A1.20, A1.21, A1.22 în favoarea : MUNICIPIUL CARACAL, sub D.1 din cartea funciara 53329 UAT Caracal;

Prezenta se va comunica părților:

S.C. Hillenium Topografica S.R.L. mandatar al proprietarului.

Cu drept de reexaminare în termen de 15 zile de la comunicarea, care se depune la Biroul de Cadastru și Publicitate Imobiliară Slatina, se înscrie în cartea funciara și se soluționează de către registratorul-sef.

Data soluționării,

Soluționată

la data de:

06-05-2014

Data eliberării,

[Signature]

Registrator,
Peican Ramona Ileana

[Signature]

Inscris

Asistent-registrator,
Din Maria




Seful biroului,



Dumitru, seful biroului p
slatina OLT

* Se prezenta, atunci cand este cazul, verificarea integrității eliberate de către Registratură în conformitate cu art. 77¹ din Legea nr. 7/1996.

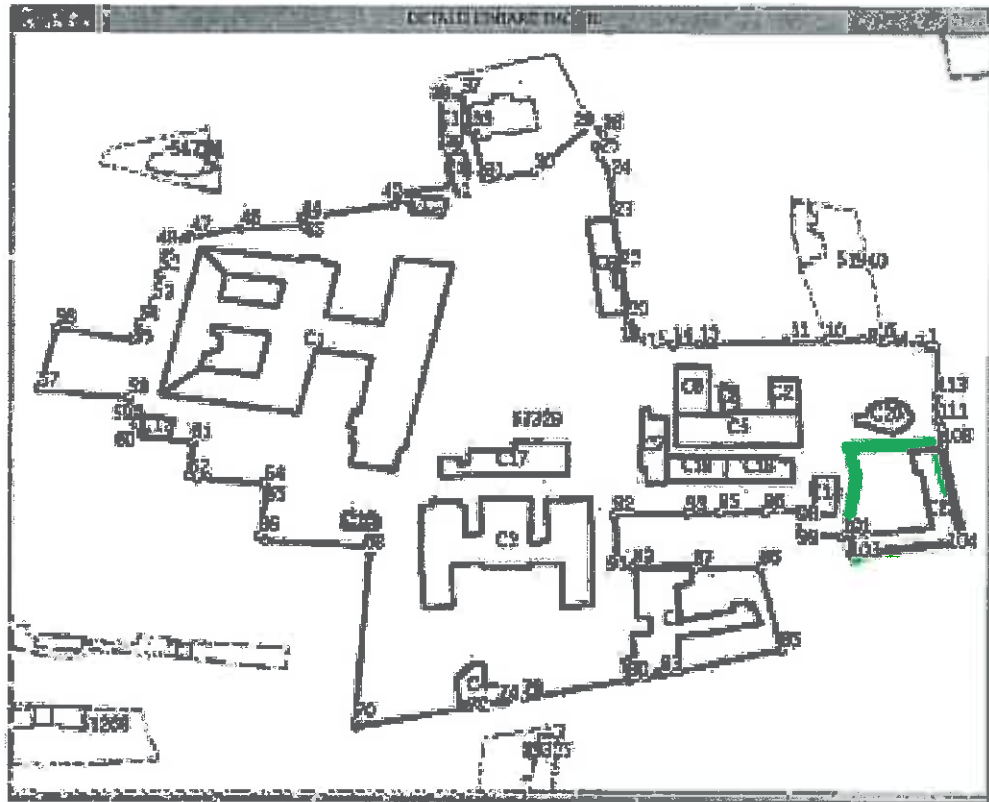


Anexa Nr. 1 la Partea I

TEREN intravilan
Adresa: Caracal, Strada Planina, nr. 36

Nr. cadastral	Suprafata terenului (mp) *	Observatii / Notariis
51329	29254	-

* Suprafata este determinata in planul de proiectie Sistem 90.



Date referitoare la teren

Nr. crt.	Categoria de folosinta	Intravilan	Suprafata (mp)	Nr. tarla	Nr. parcela	Nr. topografic	Observatii / Notariis
1	Scara constructii	DA	Din acte:- Masurata: 29254	-	-	-	<p>Teren imprejmuit pe latura de nord cu gard din plac de beton intre pct.0012, 310; limita conventionala intre pct. 310,0010,000, intre pct. 290,0020,000,001,0015,0044,001, intre pct.7,8,9,10, intre pct.11,24,18; gard din lemn intre pct. 0004,0006,0005; gard din fier intre pct. 0005,290, intre pct.0010,0011,2,3,5,8,7; gard din placa de sarma pe fundatia de beton intre pct.11,11; intre pct. 18-76; pe latura de est; teren imprejmuit cu gard din plac de beton intre pct. 76,77,78,79,80,81,82,140,141; gard din lemn intre pct. 141 si 142; pe latura de sud - limita conventionala intre pct.143,139,107; intre pct. 139,133,319,320,321,322,323; intre pct. 139,327,158,154; gard din placa de fier intre pct. 207,106,136,155; intre pct. 323,327,315,316; intre pct.154,147; intre pct.175 si 176; gard din plac de beton intre pct. 147,167,170; intre pct.181,175; masa pct. 182,183,184; limita constructii intre pct. 170,171,173,174,181; intre pct. 174,177,178,178,180,182; pe latura de vest teren imprejmuit cu gard din placa de sarma pe fundatia de beton intre pct. 184,185,603,7,0020,0041,0043,0045,0047,0048,0051,0053,0057,290,0054, gard din fier intre pct. 0034,0033; intre pct.0010,0023;</p>



ROMÂNIA
CONSILIUL JUDEȚEAN OLT

Nr. 5447/20.05.2015

Bd. A.I. Cuza - Nr. 14 - SLATINA - Județul Olt - Cod 730026 - Tel: 0248/43.10.80 - 43.28.07 - Fax: 0248/43.11.22

MUNICIPIULUI CARACAL

PROCES-VERBAL NR. 9157
20.05.2015

Către,

PRIMĂRIA MUNICIPIULUI CARACAL
În atenția domnului Primar Eduard Claudiu GIOCĂZANU

Vă aducem la cunoștință următoarele:

- În domeniul public al Județului Olt se află următoarele imobile (construcții) situate în municipiul Caracal, str. Plevnei nr. 8, după cum urmează:

1. clădire sediu administrativ – stația de salvare Caracal;
2. garaje auto – anexe.

- terenul aferent stației de salvare Caracal se află în domeniul public al municipiului Caracal

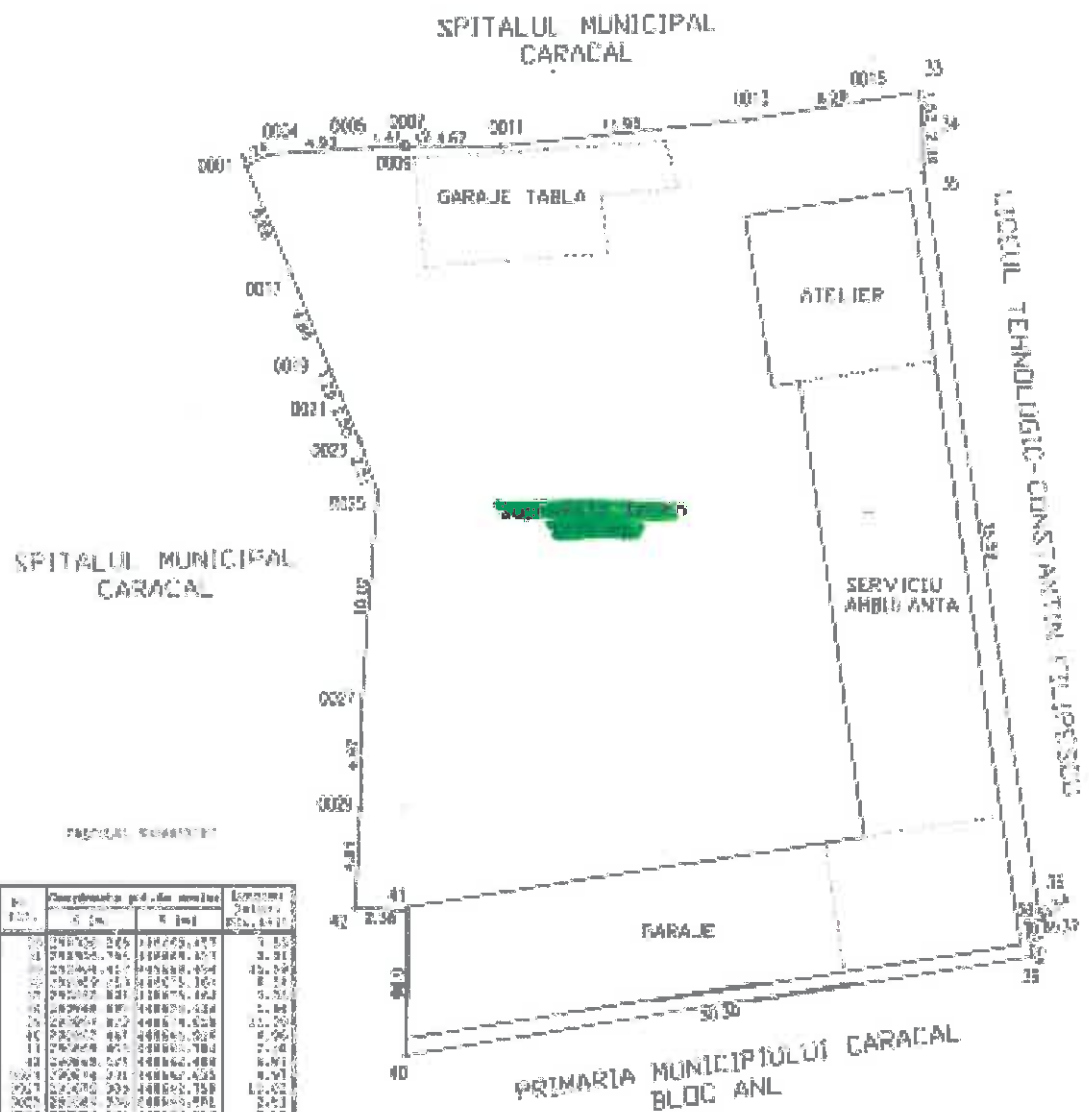
Pentru realizarea de către Consiliul Județean Olt a unor investiții în vederea modernizării stației de salvare Caracal, precum și pentru întocmirea documentațiilor cadastrale și înscriserea în cartea funciară a imobilelor mai sus menționate, este absolut necesar ca și terenul aferent stației de salvare să aparțină domeniului public al Județului Olt, motiv pentru care vă solicităm acordul de principiu pentru adoptarea unei hotărâri de consiliu local privind trecerea terenului în suprafață de 1275 mp. (conform planșului de amplasament anexat la prezenta), din domeniul public al municipiului Caracal, în domeniul public al Județului Olt.

În eventualitatea înținerii proiectului de hotărâre respectiv, vă rugăm să analizați și posibilitatea acordării dreptului de servitute de trecere, pentru accesul în incinta stației de salvare Caracal.

VICEPREȘEDINTE
MELUS OPRESCU



PLAN DE SITUATIE
SERVICIUL DE AMBULANTA CARACAL
SCARA 1:200



nr. lot.	Suprafata p.d. in ansa (m ²)	Suprafata p.d. in ansa (m ²)	Suprafata p.d. in ansa (m ²)
0001	200	10000.000	1.00
0002	200	10000.000	1.00
0003	200	10000.000	1.00
0004	200	10000.000	1.00
0005	200	10000.000	1.00
0006	200	10000.000	1.00
0007	200	10000.000	1.00
0008	200	10000.000	1.00
0009	200	10000.000	1.00
0010	200	10000.000	1.00
0011	200	10000.000	1.00
0012	200	10000.000	1.00
0013	200	10000.000	1.00
0014	200	10000.000	1.00
0015	200	10000.000	1.00
0016	200	10000.000	1.00
0017	200	10000.000	1.00
0018	200	10000.000	1.00
0019	200	10000.000	1.00
0020	200	10000.000	1.00
0021	200	10000.000	1.00
0022	200	10000.000	1.00
0023	200	10000.000	1.00
0024	200	10000.000	1.00
0025	200	10000.000	1.00
0026	200	10000.000	1.00
0027	200	10000.000	1.00
0028	200	10000.000	1.00
0029	200	10000.000	1.00
0030	200	10000.000	1.00
0031	200	10000.000	1.00
0032	200	10000.000	1.00
0033	200	10000.000	1.00
0034	200	10000.000	1.00
0035	200	10000.000	1.00
0036	200	10000.000	1.00
0037	200	10000.000	1.00
0038	200	10000.000	1.00
0039	200	10000.000	1.00
0040	200	10000.000	1.00
0041	200	10000.000	1.00
0042	200	10000.000	1.00
0043	200	10000.000	1.00
0044	200	10000.000	1.00
0045	200	10000.000	1.00
0046	200	10000.000	1.00
0047	200	10000.000	1.00
0048	200	10000.000	1.00
0049	200	10000.000	1.00
0050	200	10000.000	1.00
0051	200	10000.000	1.00
0052	200	10000.000	1.00
0053	200	10000.000	1.00
0054	200	10000.000	1.00
0055	200	10000.000	1.00
0056	200	10000.000	1.00
0057	200	10000.000	1.00
0058	200	10000.000	1.00
0059	200	10000.000	1.00
0060	200	10000.000	1.00
0061	200	10000.000	1.00
0062	200	10000.000	1.00
0063	200	10000.000	1.00
0064	200	10000.000	1.00
0065	200	10000.000	1.00
0066	200	10000.000	1.00
0067	200	10000.000	1.00
0068	200	10000.000	1.00
0069	200	10000.000	1.00
0070	200	10000.000	1.00
0071	200	10000.000	1.00
0072	200	10000.000	1.00
0073	200	10000.000	1.00
0074	200	10000.000	1.00
0075	200	10000.000	1.00
0076	200	10000.000	1.00
0077	200	10000.000	1.00
0078	200	10000.000	1.00
0079	200	10000.000	1.00
0080	200	10000.000	1.00
0081	200	10000.000	1.00
0082	200	10000.000	1.00
0083	200	10000.000	1.00
0084	200	10000.000	1.00
0085	200	10000.000	1.00
0086	200	10000.000	1.00
0087	200	10000.000	1.00
0088	200	10000.000	1.00
0089	200	10000.000	1.00
0090	200	10000.000	1.00
0091	200	10000.000	1.00
0092	200	10000.000	1.00
0093	200	10000.000	1.00
0094	200	10000.000	1.00
0095	200	10000.000	1.00
0096	200	10000.000	1.00
0097	200	10000.000	1.00
0098	200	10000.000	1.00
0099	200	10000.000	1.00
0100	200	10000.000	1.00

INTREBARI
SI SOLICITARI TELEFONIC SI LA



ROMÂNIA
JUDEȚUL OLT
PRIMĂRIA MUNICIPIULUI CARACAL

Piața Victoriei, Nr.10, 235200, Caracal
Tel.: (0249) 511386 / 511384,
Fax: (0249) 517516 / 517518
e-mail: office@primariacaracal.ro
www.primariacaracal.ro



Nr. 573 din 17.06.2015

CERTIFICAT
de nomenclatură stradală și adresă

Ca urmare a cererii ~~D-lui/D-nei~~ **Consiliului Județean Olt**, nr. 11602 / 16.06.2015, cu domiciliul fiscal în **ROMÂNIA**, județul **OLT**, codul poștal - , municipiul/orașul/comuna **SLATINA**, satul/sectorul - , str. **Bd. A. I. Cuza**, nr. **14**, bl. - , sc. - , et. - , ap. - , identificat prin **B.I./C.I./C.I.P./Pașaport** seria - , nr. - , **C.I.F./C.N.P.***) - , tel./ fax. - ,

e-mail - , având calitatea de ~~proprietar/coproprietar/moștenitor¹⁾/mandatar/acționar unic/asociat/administrator/împuternicit la~~ **SERVICIUL JUDEȚEAN DE AMBULANȚĂ OLT – SUBSTAȚIA DE AMBULANȚĂ CARACAL**, cu sediul în **ROMÂNIA/** - , județul - , codul poștal - , municipiul/orașul/comuna - , satul/sectorul - , str. - , nr. - , bl. - , sc. - , et. - , ap. - , identificat prin **B.I./C.I./C.I.P./Pașaport** seria - , nr. - , **C.I.F./C.N.P.***) - , tel./fax. - , e-mail - , ²⁾ și a verificărilor efectuate la nivelul compartimentului de specialitate al autorităților administrației publice locale se atestă următoarele:

Bulevardul/Strada/Aleea/Intrarea **Plevnei, nr. 8**

fost/fostă -
fost/fostă -

va purta denumirea ~~provizorie~~/definitivă de **Plevnei, având numărul 36B.**

Prezentul certificat s-a eliberat pentru **O. C. P. I. Olt.**

Taxa pentru eliberarea prezentului certificat, instituită în temeiul Titlului IX din Codul fiscal, actualizată potrivit normelor legale în vigoare, în sumă de - lei a fost achitată cu ~~ordinul de plată/chitanța/mandat poștal~~ nr. - .

Prezentul certificat este valabil până la data de **17.06.2016.**

Secretarul Municipiului,


Viorel Emil Rădescu

Compartiment Regstru Agricol,
Fond Funciar, Cadastru


Angela Șucan

*) Se va completa: codul de identificare fiscală (codul numeric personal, numarul de identificare fiscală, după caz) etc.

1) Moștenitorii trebuie să facă dovada decesului cu copia actului de deces.

3) Se completează în cazul persoanelor juridice