



ROMÂNIA
JUDEȚUL OLT

CONSILIUL LOCAL AL MUNICIPIULUI CARACAL

Piața Victoriei, nr. 10, cod poștal 235200, Caracal

Tel: (0249) 511386/ 511384

Fax: (0249) 517516/ 517518

Email: office@primariacaracal.ro

Web: www.primariacaracal.ro

HOTĂRÂREA NR. 20/26.02.2021

REFERITOR LA: trecerea din domeniul public al Municipiului Caracal în domeniul privat al acestuia a construcțiilor situate în incinta Târgului de Săptămână, din str. Târgul Nou nr. 2, în vederea scoaterii din funcțiune, casării sau valorificării, după caz

AVÂND ÎN VEDERE:

- Referatul de aprobare nr. 10681/18.02.2021 al Primarului Municipiului Caracal;
 - Raportul de specialitate nr. 10697/18.02.2021 al Direcției Administrare Patrimoniu din cadrul Primăriei municipiului Caracal;
 - Hotărârea de Guvern nr. 1355/2001, referitoare la atestarea domeniului public al județului Olt, precum și al municipiilor, orașelor și comunelor din județul Olt;
 - Hotărârea Consiliului Local nr. 149/31.10.2019 referitoare la aprobarea inventarului domeniului privat al municipiului Caracal;
 - Ordonanța de Guvern nr. 112/31.08.2000, pentru reglementarea procesului de scoatere din funcțiune, casare și valorificare a activelor corporale care alcătuiesc domeniul public al statului și unităților administrativ-teritoriale;
 - Prevederile art. 129 alin. 1 și alin. 2 lit. c, art. 139, art. 286 alin. 4, art. 361 alin. 2, alin. 3, alin. 4 din Ordonanța de Urgență a Guvernului nr. 57/2019, privind Codul administrativ, cu modificările și completările ulterioare;
 - Raportul de avizare al Comisiei pentru activități de amenajare a teritoriului, urbanism, agricultură, protecția mediului și turism a Consiliului Local al municipiului Caracal;
- În temeiul** art. 196 alin. 1 lit. a și art. 197 alin. 1 din O.U.G. nr. 57/2019 privind Codul Administrativ, cu modificările și completările ulterioare

CONSILIUL LOCAL AL MUNICIPIULUI CARACAL

HOTĂRĂȘTE:

ART. 1. Se aprobă trecerea din domeniul public al Municipiului Caracal în domeniul privat al acestuia a construcțiilor situate în incinta Târgului de Săptămână, din str. Târgul Nou nr. 2, în vederea scoaterii din funcțiune, casării sau valorificării, după caz, conform anexei nr. 1, parte integrantă la prezenta hotărâre.

ART. 2. (1) Se aprobă demolarea în totalitate a construcțiilor corp C1, C2, C3, C4, C6, C7 situate în incinta Târgului de Săptămână din str. Târgul Nou nr. 2, identificate în Cartea funciară nr. 57814 Caracal, cu respectările legale în vigoare.

(2) Se aprobă demolarea parțială (922 mp din suprafața de 1175 mp) a construcției corp C5, situată în incinta Târgului de Săptămână din str. Târgul Nou, nr. 2, identificată cu Cartea funciară nr. 57814 Caracal, cu respectările legale în vigoare.

(3) Elementele de identificarea ale construcțiilor sunt reprezentate grafic în anexa nr. 2, parte integrantă din prezenta hotărâre.

(4) Demolarea construcțiilor menționate se va face după emiterea autorizației de desființare de către Primarul Municipiului Caracal.


(5) Construcțiile vor fi scoase din funcțiune, casate și dezmembrate, scăzute din inventarul Municipiului Caracal, pe baza procesului verbal de casare, iar valorificarea eventualelor

materiale rezultate ca urmare a demolării, după deducerea cheltuielilor aferente, se vor constitui venit la bugetul local al Municipiului Caracal.

ART. 3. Prevederile Hotărârii Consiliului Local Caracal nr. 149/31.10.2019 privind aprobarea inventarului domeniului privat al municipiului Caracal, se vor completa în mod corespunzător.

ART. 4. Direcțiile din cadrul Primăriei municipiului Caracal vor duce la îndeplinire prevederile prezentei hotărâri.

ART. 5. Prezenta hotărâre se aduce la cunoștință publică și se comunică Instituției Prefectului Județului Olt, Primarului Municipiului Caracal, și direcțiilor din cadrul Primăriei Municipiului Caracal.



PREȘEDINTE DE ȘEDINȚĂ,

ANCUȚA VIRGIL

CONTRASEMNEAZĂ
PENTRU LEGALITATE
SECRETAR GENERAL
AL MUNICIPIULUI CARACAL,

RĂDESCU VIOREL EMIL


Hotărârea a fost adoptată cu 19 voturi pentru

CONSTRUCȚII TRANSFERATE DIN DOMENIUL PUBLIC AL MUNICIPIULUI CARACAL ÎN DOMENIUL PRIVAT AL MUNICIPIULUI CARACAL



Anexa nr. 1 la H.C.L. nr. 20/26.02.2021

Nr. crt.	Codul de clasificare	Denumirea bunului	Elemente de identificare	Anul dobândirii și/sau al dării în folosință	Valoare de inventar lei	Situația juridică actuală
1111	1.5.2	Clădiri comerț și depozit	Caracal, Str. Târgul Nou, nr. 2, Clădiri comerț și depozit-C5, în incinta Târgului de Săptămână, Suprafața construită/destășurată=1175 mp		25.00	H.G. nr. 1355/2001 - poz. 435; CF 57814 Caracal
1112	1.6.4	Casă poartă 2	Caracal, Str. Târgul Nou, nr. 2, Casă-poartă 2- C1, în incinta Târgului de Săptămână, Suprafața construită/destășurată=7 mp		3756.00	H.G. nr. 1355/2001 - poz. 437; CF 57814 Caracal
1113	1.6.4	Casă poartă 3	Caracal, Str. Târgul Nou, nr. 2, Casă-poartă 3- C6, în incinta Târgului de Săptămână, Suprafața construită/destășurată=7 mp			H.G. nr. 1355/2001 - poz. 438; CF 57814 Caracal
1114	1.6.1.1	WC public nr. 1	Caracal, Str. Târgul Nou, nr. 2, WC public nr. 1- C2, în incinta Târgului de Săptămână, Suprafața construită/destășurată=18 mp		1780.00	H.G. nr. 1355/2001 - poz. 441; CF 57814 Caracal

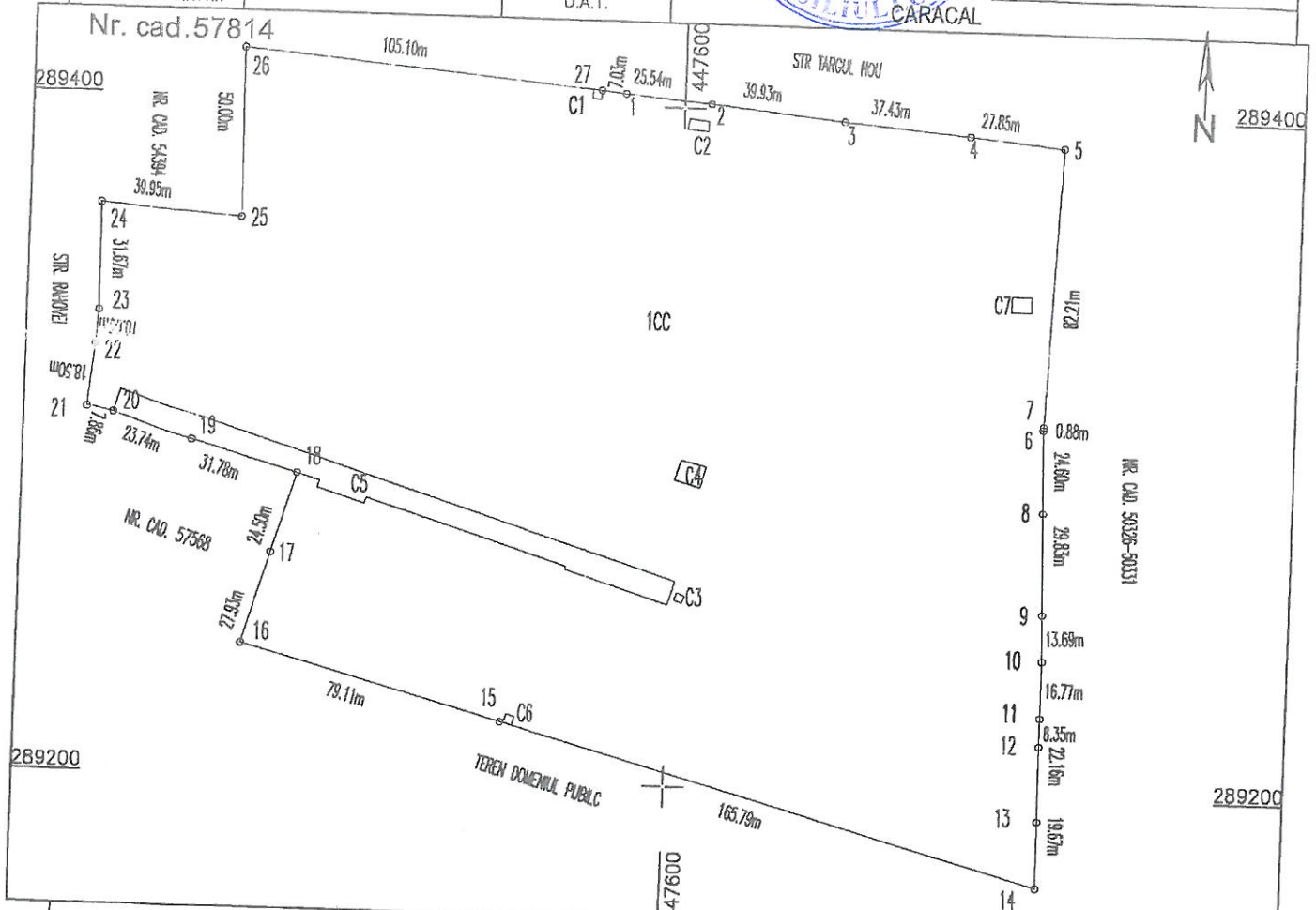
1115	1.6.1.1	WC public 2	Caracal, Str. Târgul Nou, nr. 2, WC public 2- C3, în incinta Târgului de Săptămână, Suprafața construită/defășurată=6 mp		112.00	H.G. nr. 1355/2001 - poz. 442; CF 57814 Caracal
1116	1.5.12	Construcții comerț	Caracal, Str. Târgul Nou, nr. 2, Construcții comerț- C4, în incinta Târgului de Săptămână, Suprafața construită/defășurată=49 mp		50411.00	H.G. nr. 1355/2001 - poz. 443; CF 57814 Caracal

PLAN DE AMPLASAMENT SI DELIMITARE A IMOBILULUI
INTRAVILAN
SCARA 1:2000



ANEXA NR. 2
H.C.L. NR. 20/26.02.2021

Nr cadastral	Suprafata masurata	Adresa imobilului
	48945	Loc. CARACAL, str. TIRGUL NOU, nr. 2, jud. OLT
Cartea funciara nr.	U.A.T.	CARACAL



A. Date referitoare la teren

Nr parcela	Categoria de folosinta	Suprafata (mp)	Valoare de impozitare (lei)	Mentiuni
1	CC	48945		
Total		48945		Imprejmuire gard beton si plasa sama

B. Date referitoare la constructii

Cod constr.	Destinatia	Suprafata constr. la sol (mp)	Mentiuni
C1	CA	7	
C2	CA	18	Casa poarta 2, s. desf. = 7mp
C3	CA	6	Wc public nr. 1. S. desf. = 18mp.
C4	CAS	49	Wc public nr. 2. S. desf. = 6mp.
C5	CAS	1175	Cladire administrativa, s. desf. = 49 mp.
C6	CA	7	Cladiri comer si depozit, s. desf. = 1175 mp.
C7	CA	26	Casa poarta 3, s. desf. = 7mp
Total		1288	Anexa, s. desf. = 26 mp.

Suprafata totala masurata a imobilului = 48945mp

Suprafata din act = 51134 mp

Executant: PFA Petrica Mihai
Confirm executarea masuratorilor la teren, corectitudinea intocmirii documentatiei cadastrale si corespondenta acesteia cu realitatea din teren

Semnatura si stampila
Petrica Mihai
22/07/2020 10:36:08 UTC+02

Inspector
Confirm Introducerea imobilului in baza de date Integrata si atribuirea numarului cadastral
Semnatura si parafa

Liliana Stoiculescu
Data: Semnat digital de Liliana Stoiculescu
Stampila BCF
Data: 2020.07.30 13:01:34 +03'00'