




# MUNICIPIUL CARACAL

## CONSILIUL LOCAL AL MUNICIPIULUI CARACAL

Str. Piata Victoriei Nr. 10, Caracal, 235200, jud. Olt, CIF 4395175

tel: 0249 511 384 | 0249 511 386 | fax: 0249 517 516

email: office@primariacaracal.ro



www.primariacaracal.ro

CERTIFICARE MRC ISO 9001 Certificat nr. 865C

### HOTĂRÂREA NR. 121/29.07.2022

**REFERITOR LA:** aprobarea unui schimb de terenuri între U.A.T. Municipiul Caracal și domnul Vasile Dan Constantin

#### AVÂND ÎN VEDERE:

- Referatul de aprobare nr. 44327/25.07.2022 al Primarului municipiului Caracal;
  - Raportul de specialitate nr. 44328/25.07.2022 al Direcției Administrare Patrimoniu din cadrul Primăriei Municipiului Caracal;
  - Cerere domnului Vasile Dan Constantin înregistrată la Primăria Municipiului Caracal sub nr. 37221/21.06.2022;
  - Declarația d-lui Vasile Dan Constantin înregistrată sub nr. 44098/25.07.2022;
  - Extras de Carte funciară pentru informare nr. 50203 a Municipiului Caracal;
  - Extras de Carte funciara pentru informare nr. 59470 a Municipiului Caracal;
  - Plan de amplasament și delimitare a imobilului înscris sub număr cadastral 59470 cu propunerea de dezmembrare;
  - Prevederile art. 1763 din Codul Civil, cu modificările și completările ulterioare;
  - Prevederile Hotărârii Consiliului Local al municipiului Caracal nr. 149/31.10.2019, privind aprobarea inventarului domeniului privat al municipiului Caracal, cu modificările și completările ulterioare;
  - Prevederile art. 129 alin 1 și alin. 2 lit. „c” din Ordonanța de Urgență nr. 57/2019 privind Codul administrativ, cu completările ulterioare;
  - Raportul de avizare al Comisiei pentru activități de amenajarea teritoriului, urbanism, agricultură, protecția mediului și turism a Consiliului local al municipiului Caracal;
- În temeiul** art. 196 alin. 1 lit. a și art. 197 alin. 1 din O.U.G. nr. 57/2019 privind Codul Administrativ, cu modificările și completările ulterioare

## CONSILIUL LOCAL AL MUNICIPIULUI CARACAL

### HOTĂRĂȘTE:

**Art. 1.** Se aprobă însușirea raportului de evaluare nr. 587/18.07.2022 privind imobilul teren intravilan în suprafața 33.816,00 mp, ce aparține domeniului privat al Municipiului Caracal, situat în Caracal, str. Măceșului, nr. 45, identificat prin nr. cadastral 59470, conform anexei nr. 1 parte integrantă la prezenta hotărâre.

**Art. 2.** Se aprobă însușirea raportului de evaluare nr. 588/18.07.2022 privind imobilul teren intravilan în suprafața de 6396,00 mp, situat în municipiul Caracal, str. Macesului, nr. 45A, jud. Olt, proprietatea privată a d-lui Vasile Dan Constantin, identificat nr. cadastral 50203, conform anexei nr. 2, parte integrantă la prezenta hotărâre.

**Art. 3.** Se aprobă schimbul de terenuri între Municipiul Caracal și domnul Vasile Dan Constantin, domiciliat în Caracal, str. Parîngului, nr. 8, bl. 6AB, sc. 2, ap. 3, jud Olt, după cum urmează:

- Municipiul Caracal dă în schimb, fara plata vreunei sulte, ca diferență de pret conform rapoartelor de evaluare prevăzute la art. 1 și art. 2, d-lui Vasile Dan Constantin terenul intravilan în suprafața 6.396,00 mp, ce aparține domeniului privat al Municipiului Caracal, situat în Caracal,

Măcesului, nr. 45, identificat conform anexei nr. 3, la prezenta hotărâre, propunere de dezmembrare a numărului cadastral 59470;

- Municipiul Caracal primește în schimb de la domnul Vasile Dan Constantin, fără plată de sultă, terenul intravilan în suprafață de 6.396,00 mp, situat în municipiul Caracal, Măcesului nr. 45A, jud. Olt identificat conform anexei nr. 4 la prezenta hotărâre având număr cadastral 50203.

**Art. 4.** (1) Se aprobă dezmembrarea imobilului teren intravilan în suprafața 33.816,00 mp, ce aparține domeniului privat al Municipiului Caracal, situat în Caracal, str. Măcesului, nr. 45, identificat prin nr. cadastral 59470 în 2 loturi, conform anexei nr. 3 parte integrantă din prezenta hotărâre, după cum urmează:

- **Lotul nr. 1** – în suprafață de 27.420,00 mp;
- **Lotul nr. 2** – în suprafață de 6.396,00 mp;

(2) Se aprobă intabularea și înscrierea în cartea funciară a celor doua loturi rezultate în urma dezmembrării, conform prevederilor alin.1 mai sus menționate.

**Art. 5.** (1) Se aprobă înscrierea în cartea funciară a Municipiului Caracal a lotului rezultat în urma încheierii contractului de schimb, conform art. 3 din prezenta hotărâre.

(2) Se împuternicește Primarul Municipiului Caracal, să reprezinte municipiul Caracal în fața notarului public și la Oficiul de Cadastru și Publicitate Imobiliară Olt, în vederea autentificării și îndeplinirii condițiilor de publicitate imobiliară prevăzute de lege.

**Art. 6.** Se împuternicește Primarul Municipiului Caracal să semneze în fața notarului public contractul de schimb.

**Art. 7.** (1) După încheierea contractului de schimb în forma autentică rezultă:

- poziția nr. 1294 din anexa la H.C.L. Caracal nr. 149/31.10.2019 se modifică ca urmare a schimbului de terenuri;

(2) După poziția nr.1337 se introduce o nouă poziție:

- poziția nr. 1338 reprezentând imobil teren intravilan, în suprafață de 6.396,00 mp. situat în municipiul Caracal, str Măcesului, nr. 45A, jud. Olt.

**Art. 8.** Prezenta hotărâre poate fi contestată la instanța de contencios administrativ competentă conform prevederilor Legii nr. 554/2004 privind contenciosul administrativ, cu modificările și completările ulterioare.

**ART. 9.** Prezenta hotărâre va fi comunicată Instituției Prefectului - Județul Olt, Primarului municipiului Caracal, direcțiilor din cadrul Primăriei municipiului Caracal.



CONTRASEMNEAZĂ  
PENTRU LEGALITATE  
**SECRETAR GENERAL**  
**AL MUNICIPIULUI CARACAL,**  
**RĂDESCU VIOREL EMIL**

Hotărârea a fost adoptată cu 16 voturi pentru

ANEXA NR. 1  
LA H.C.L. NR. 121/29.07.2022



# **RAPORT DE EVALUARE**

## **NR.587/18.07.2022**

### **PROPRIETATE IMOBILIARĂ DIN MUNICIPIUL CARACAL**

### **TEREN STRADA MĂCEȘULUI NR. 45**



**PROPRIETAR**

**UAT MUNICIPIUL CARACAL**

**UTILIZATOR DESEMNAT**

**UAT MUNICIPIUL CARACAL**

**EVALUATOR**

**EC. PETCU RELU CRISTIAN**



ANEXA NR. 2  
CA H.C.L. NR. 12/29.07.2022



# **RAPORT DE EVALUARE** **NR.588/18.07.2022**

**PROPRIETATE IMOBILIARĂ DIN MUNICIPIUL CARACAL**  
**TEREN STRADA MĂCEȘULUI NR. 45A**



**PROPRIETAR**

**VASILE DAN CONSTANTIN**

**UTILIZATORI DESEMNAȚI**

**UAT MUNICIPIUL CARACAL**

**VASILE DAN CONSTANTIN**

**EVALUATOR**

**EC. PETCU RELU CRISTIAN**








Oficiul de Cadastru și Publicitate Imobiliară OLT  
Biroul de Cadastru și Publicitate Imobiliară Slatina

## EXTRAS DE CARTE FUNCİARĂ PENTRU INFORMARE

Carte Funciară Nr. 59470 Caracal



ANEXA NR. 3  
LA H.C.L. NR. 121/29.07.2022

### A. Partea I. Descrierea imobilului

TEREN Intravilan

Adresa: Loc. Caracal, Str Măceșului, Nr. 45, Jud. Olt

Nr. Crt	Nr. cadastral Nr. topografic	Suprafața* (mp)	Observații / Referințe
A1	59470	33.816	Teren neimprejmuț;

### B. Partea II. Proprietari și acte

Inscrieri privitoare la dreptul de proprietate și alte drepturi reale	Referințe
<b>60222 / 17/06/2022</b>	
Act Administrativ nr. Hotararea nr. 149, din 31/10/2019 emis de CONSILIUL LOCAL AL MUNICIPIULUI CARACAL; Act Administrativ nr. Hotararea nr. 93, din 30/05/2022 emis de CONSILIUL LOCAL AL MUNICIPIULUI CARACAL;	
B1	Intabulare, drept de PROPRIETATE domeniu privat, dobandit prin Lege, cota actuala 1/1 1) <b>MUNICIPIUL CARACAL</b> , CIF:4395175

### C. Partea III. SARCINI .

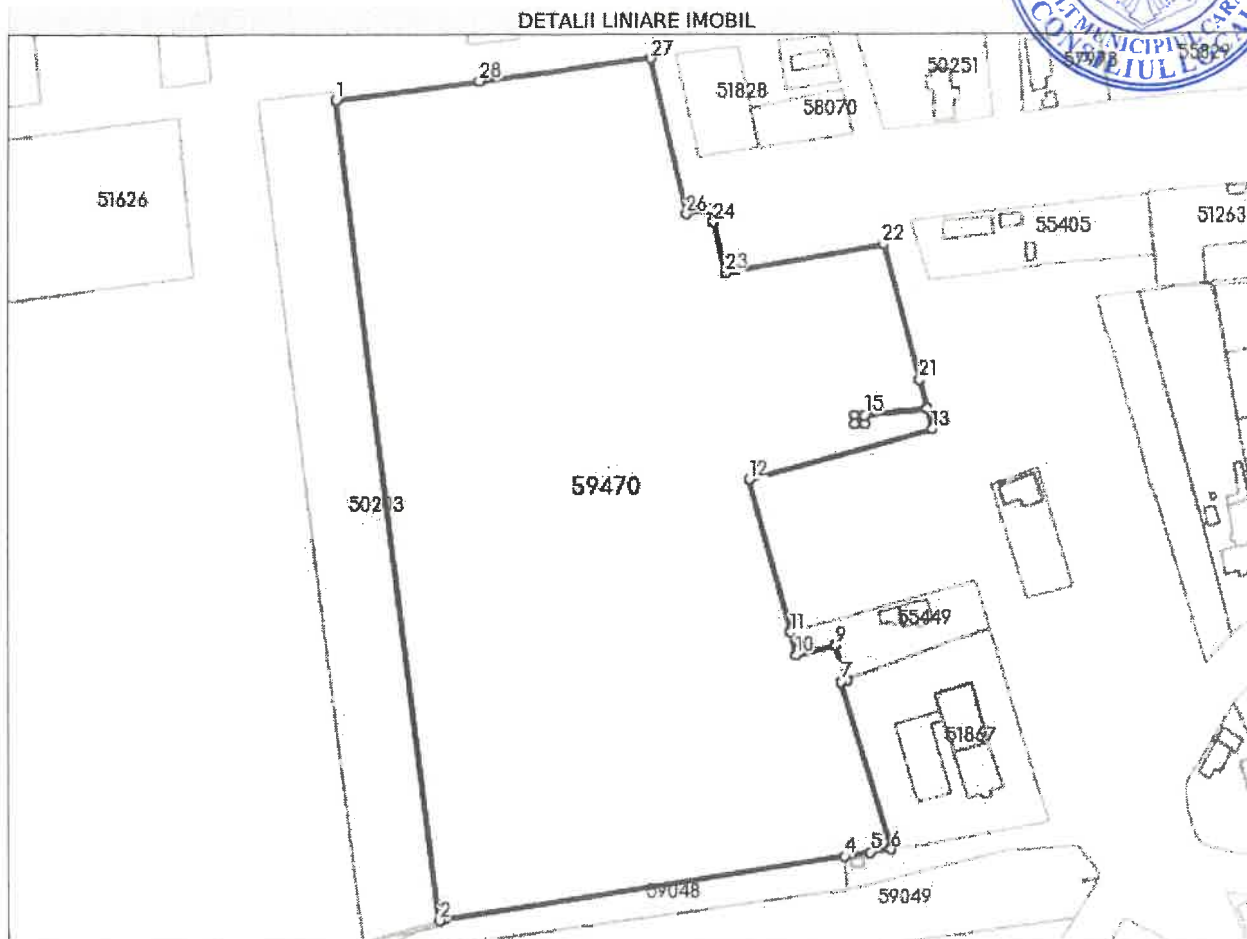
Inscrieri privind dezmembrămintele dreptului de proprietate, drepturi reale de garanție și sarcini	Referințe
NU SUNT	

## Anexa Nr. 1 La Partea I

## Teren

Nr cadastral	Suprafața (mp)*	Observații / Referințe
59470	33.816	

\* Suprafața este determinată în planul de proiecție Stereo 70.



## Date referitoare la teren

Nr Crt	Categorie folosință	Intra vilan	Suprafața (mp)	Tarla	Parcelă	Nr. topo	Observații / Referințe
1	arabil	DA	33.816	34	-	-	

## Lungime Segmente

1) Valorile lungimilor segmentelor sunt obținute din proiecție în plan.

Punct început	Punct sfârșit	Lungime segment (m)	Punct început	Punct sfârșit	Lungime segment (m)
1	2	258.141	2	3	1.244
3	4	127.243	4	5	8.351
5	6	6.724	6	7	54.516
7	8	2.055	8	9	11.239
9	10	12.73	10	11	7.382
11	12	49.606	12	13	60.298

Punct început	Punct sfârșit	Lungime segment (** (m)	Punct început	Punct sfârșit	Lungime segment (** (m)
13	14	6.491	14	15	19.996
15	16	2.693	16	17	3.242
17	18	2.699	18	19	3.242
19	20	19.995	20	21	9.4
21	22	43.861	22	23	50.687
23	24	16.268	24	25	4.066
25	26	8.013	26	27	49.866
27	28	53.96	28	1	45.226

\*\* Lungimile segmentelor sunt determinate în planul de proiecție Stereo 70 și sunt rotunjite la 1 milimetru.

\*\*\* Distanța dintre puncte este formată din segmente cumulate ce sunt mai mici decât valoarea 1 milimetru.

Certific că prezentul extras corespunde cu pozițiile în vigoare din cartea funciară originală, păstrată de acest birou.

Prezentul extras de carte funciară este valabil la autentificarea de către notarul public a actelor juridice prin care se sting drepturile reale precum și pentru dezbateră succesiunilor, iar informațiile prezentate sunt susceptibile de orice modificare, în condițiile legii.

S-a achitat tariful de 0 RON, -, pentru serviciul de publicitate imobiliară cu codul nr. 211.

Data soluționării,  
22-06-2022


Asistent Registrator,  
CLARA MIRELA MARINESCU

Referent,

Data eliberării,  
\_/\_/\_\_\_

(parafa și semnătura)

(parafa și semnătura)





100116616461



Oficiul de Cadastru și Publicitate Imobiliară OLT  
Biroul de Cadastru și Publicitate Imobiliară Slatina



Dosarul nr. 60222 / 17-06-2022

**INCHEIERE Nr. 60222****Registrator:** ELENA CARMEN ANTONESCU**Asistent:** CLARA MIRELA MARINESCU

Asupra cererii introduse de MUNICIPIUL CARACAL domiciliat in - privind Prima inregistrare a imobilelor/unitatilor individuale (u.i.) in cartea funciara, in baza:

-Act Administrativ nr.Hotararea nr. 149/31-10-2019 emis de CONSILIUL LOCAL AL MUNICIPIULUI CARACAL;

-Act Administrativ nr.Hotararea nr. 93/30-05-2022 emis de CONSILIUL LOCAL AL MUNICIPIULUI CARACAL;

fiind indeplinite conditiile prevazute la art. 29 din Legea cadastrului si a publicitatii imobiliare nr. 7/1996, republicata, cu modificarile si completarile ulterioare, tariful achitat in suma de 0 lei, cu documentul de plata:

-

pentru serviciul avand codul 211

Vazand referatul asistentului registrator in sensul ca nu exista impedimente la inscriere

**DISPUNE**

Admiterea cererii cu privire la:

- imobilul cu nr. cadastral 59470

- se intabuleaza dreptul de PROPRIETATE domeniu privat mod dobandire lege in cota de 1/1 asupra A.1 in favoarea MUNICIPIUL CARACAL, sub B.1 din cartea funciara 59470 UAT Caracal;

**Prezenta se va comunica părților:**

MUNICIPIUL CARACAL

\*) Cu drept de reexaminare in termen de 15 zile de la comunicare, care se depune la Biroul de Cadastru si Publicitate Imobiliara Slatina, se inscrie in cartea funciara si se solutioneaza de catre registratorul-sef

Data soluționării,

22-06-2022

Registrator,

ELENA CARMEN ANTONESCU

Elena-Carmen  
AntonescuSemnat digital de Elena-  
Carmen Antonescu  
Data: 2022.06.23  
12:32:04 +03'00'

Asistent Registrator,

CLARA MIRELA MARINESCU

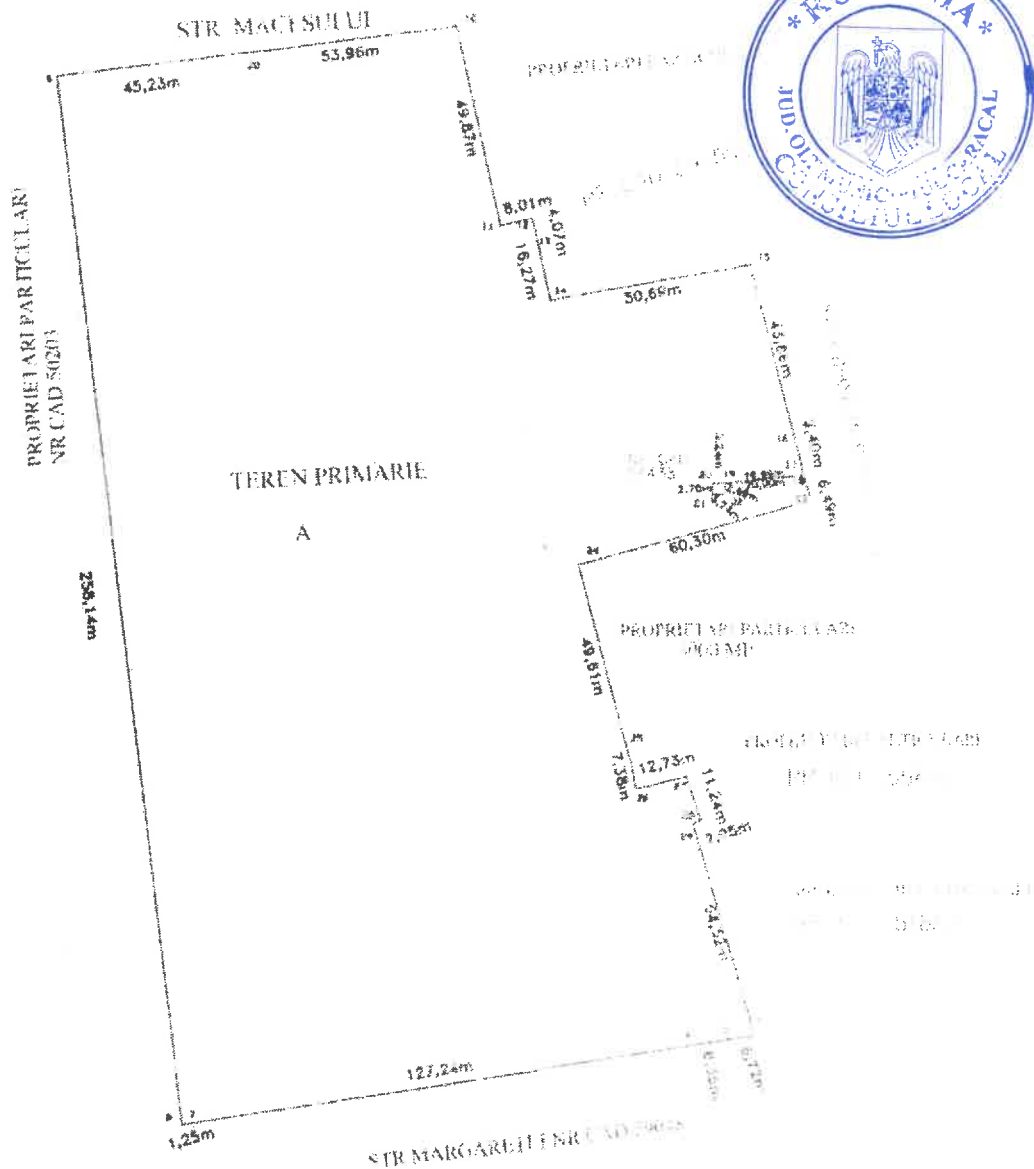
Clara-Mirela  
MarinescuSemnat digital de Clara-Mirela  
Marinescu  
Data: 2022.06.23 12:25:43  
+03'00'

\*) *Cu excepția situațiilor prevăzute la Art. 62 alin. (1) din Regulamentul de avizare, recepție și inscriere in evidențele de cadastru și carte funciară, aprobat prin ODG Nr. 700/2014.*



PLAN DE AMPLASAMENT SI DELIMITARE A TERENULUI  
SCARA 1:2000

NR. CATASTRAL	SUPRAFATA MASURATA	ADRESA IMOBILITATII
59470	33816	CARACAL STRADA MACESULUI NR 45 CARACAL
ARTETINCIARA NR.		DAI CARACAL



DATE REFERITOARE LA TEREN

NR. PARCEL	CATEGORIE DE FOLOSINTA	SUPRAFATA MP.	MENTIUNI
1	DA	33816	SUPRAFATA NEDIVIZATA
	TOTAL	33816	

DATE REFERITOARE LA CONSTRUCTII

NR. PARCEL	SUPRAFATA CONSTRUCTATA LA SOL (mp)	CODIFICATOR	MENTIUNI

LUCIAN-GABRIEL POPESCU

Semnat digital de LUCIAN-GABRIEL POPESCU  
DN de LUCIAN GABRIEL POPESCU s=POPESCU  
 givenName=LUCIAN-GABRIEL  
 serialNumber=2018470A67E  
 email=popescu.lucian22@yahoo.com,ou=ANCR  
 C.OI.0042, o=POPESCU LUCIAN GABRIEL  
 c=RO  
 Date: 2022.06.18 00:37:29 +0300

SUPRAFATA MASURATA = 33816 mp  
 SUPRAFATA DIN ACTE = 33816 mp

Mariana Patroi  
 Semnat digital de Mariana Patroi  
 Date: 2022.06.20

PROIECTANT: LUCIAN-GABRIEL POPESCU  
 SCARA: 1:2000  
 DATA: 2022.06.18



Oficiul de Cadastru și Publicitate Imobiliară OLT  
Biroul de Cadastru și Publicitate Imobiliară Slatina

SLATINA, OLT, Str. Nicolae Bălcescu Nr.2, cod poștal 230092, tel 0249437930

Nr.cerere	60222
Ziua	17
Luna	06
Anul	2022

Extras de Plan Cadastral de Carte Funciară  
pentru  
Imobil număr cadastral 59470 / UAT Caracal

TEREN Intravilan

Adresa: Loc. Caracal, Str Măceșului, Nr. 45, Jud. Olt

Comuna/Oras/Municipiu: Caracal


Nr. cadastral	Suprafața măsurată	Observații / Referințe
59470	33816	

\* Suprafața este determinată în planul de proiecție Stereo 70.

## DETALII LINIARE IMOBIL



Incadrare in zonă  
scara 1:5000



## Date referitoare la teren

Crt	Categoria de folosință	Intra vilan	Suprafața (mp)	Tarla	Parcelă	Observații / Referințe
1	arabil	DA	33.816	34		
	<b>TOTAL:</b>		<b>33.816</b>			



## Date referitoare la construcții

Crt	Numar	Destinație construcție	Supraf. (mp)	Situație juridică	Observații / Referințe
Imobilul nu are in componență construcții					

## Lungime Segmente

1) Valorile lungimilor segmentelor sunt obtinute din proiectie în plan.

Punct început	Punct sfârșit	Lungime segment (m)	Punct început	Punct sfârșit	Lungime segment (** (m)
1	2	258.141	2	3	1.244
3	4	127.243	4	5	8.351
5	6	6.724	6	7	54.516
7	8	2.055	8	9	11.239
9	10	12.73	10	11	7.382
11	12	49.606	12	13	60.298
13	14	6.491	14	15	19.996
15	16	2.693	16	17	3.242
17	18	2.699	18	19	3.242
19	20	19.995	20	21	9.4
21	22	43.861	22	23	50.687
23	24	16.268	24	25	4.066
25	26	8.013	26	27	49.866
27	28	53.96	28	1	45.226

\*\* Lungimile segmentelor sunt determinate în planul de proiecție Stereo 70 și sunt rotunjite la 1 milimetru.

\*\*\* Distanța dintre puncte este formată din segmente cumulate ce sunt mai mici decât valoarea 1 milimetru.

Certific că informațiile din prezentul extras sunt conforme cu datele din planul cadastral de carte funciară al OCPI OLT la data: 20-06-2022

Situația prezentată poate face obiectul unor modificări ulterioare, în condițiile Legii cadastrului și publicității imobiliare nr. 7/1996, republicată.

Consilier/Inspector de specialitate,

MARIANA PATROI

Marian  
a Patroi

Semnat digital de  
Mariana Patroi  
Data: 2022.06.20  
15:55:24 +03'00'

Nr. cerere	20073
Ziua	01
Luna	03
Anul	2022

Cod verificare  
100113623591



## EXTRAS DE CARTE FUNCİARĂ PENTRU INFORMARE

Carte Funciară Nr. 50203 Caracal



### A. Partea I. Descrierea imobilului

TEREN Intravilan

Adresa: Loc. Caracal, Str Măceșului, Nr. 45 A, Jud. Olt

Nr. Crt	Nr. cadastral Nr. topografic	Suprafața* (mp)	Observații / Referințe
A1	50203	Din acte: 6.346 Masurata: 6.396	

### B. Partea II. Proprietari și acte

Înscrieri privitoare la dreptul de proprietate și alte drepturi reale	Referințe
<b>20073 / 01/03/2022</b>	
Act Notarial nr. Contract de vanzare aut. nr. 496, din 25/02/2022 emis de NP Lapadatu Ilie;	
B11	A1
Intabulare, drept de PROPRIETATE , cumparare, bun propriu, dobandit prin Conventie, cota actuala 1/1	
1) <b>VASILE DAN CONSTANTIN</b>	

### C. Partea III. SARCINI .

Inscrieri privind dezmembrămintele dreptului de proprietate, drepturi reale de garanție și sarcini	Referințe
NU SUNT	



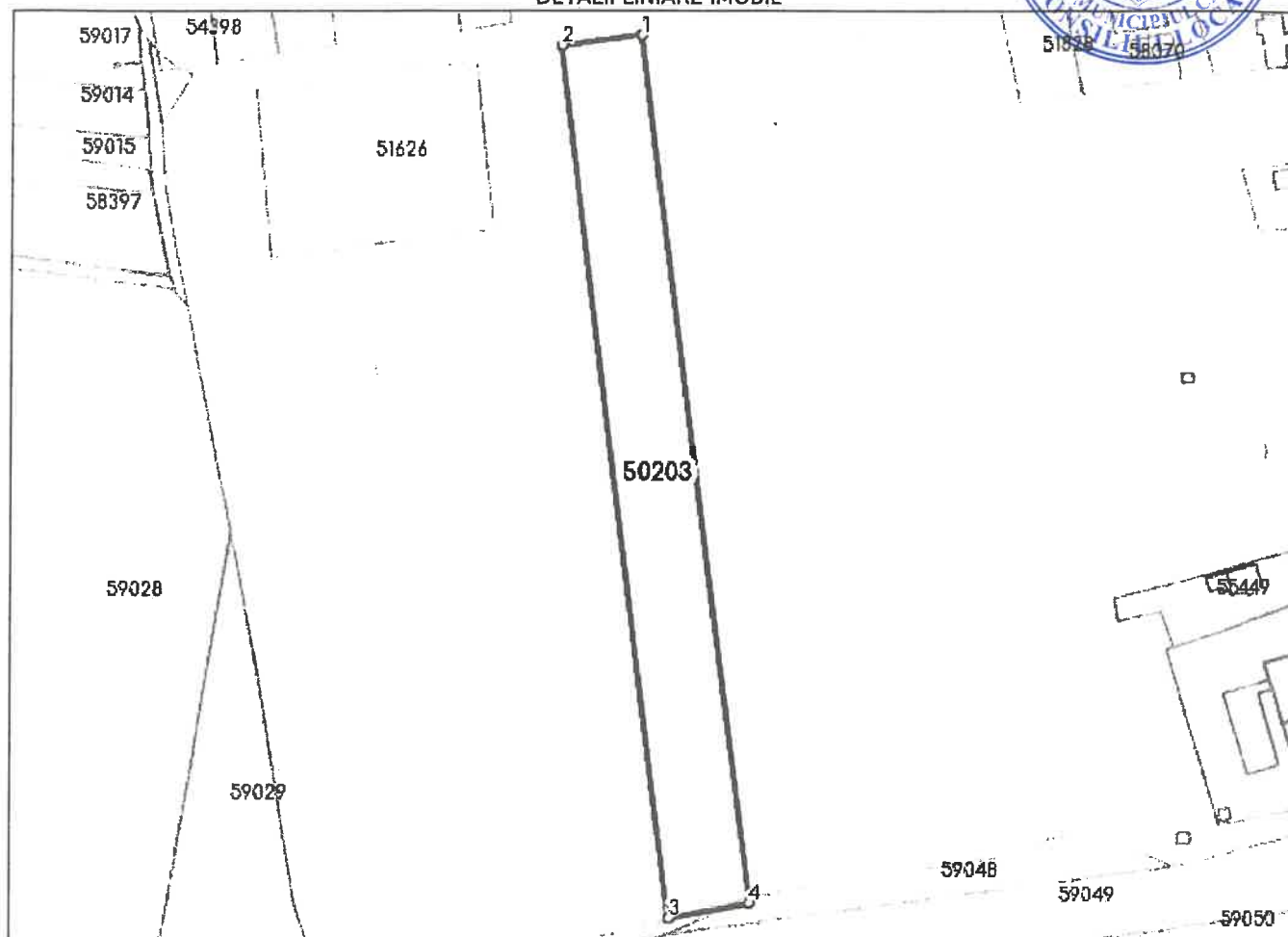
## Anexa Nr. 1 La Partea I

## Teren

Nr cadastral	Suprafața (mp)*	Observații / Referințe
50203	Din acte: 6.346 Masurata: 6.396	

\* Suprafața este determinată în planul de proiecție Stereo 70.

## DETALII LINIARE IMOBIL



## Date referitoare la teren

Nr Crt	Categorie folosință	Intra vilan	Suprafața (mp)	Tarla	Parcelă	Nr. topo	Observații / Referințe
1	arabil	DA	6.396	34	2	-	

## Lungime Segmente

1) Valorile lungimilor segmentelor sunt obținute din proiecție în plan.

Punct început	Punct sfârșit	Lungime segment (m)
1	2	24.131
2	3	264.001
3	4	24.5
4	1	262.5

\*\* Lungimile segmentelor sunt determinate în planul de proiecție Stereo 70 și sunt rotunjite la 1 milimetru.

\*\*\* Distanța dintre puncte este formată din segmente cumulate ce sunt mai mici decât valoarea 1 milimetru.

Certific că prezentul extras corespunde cu pozițiile în vigoare din cartea funciară originală, păstrată de acest birou.

Prezentul extras de carte funciară este valabil la autentificarea de către notarul public a actelor juridice prin care se sting drepturile reale precum și pentru dezbaterea succesiunilor, iar informațiile prezentate sunt susceptibile de orice modificare, în condițiile legii.

S-a achitat tariful de 245 RON, -Chitanta externa nr.269992/25-02-2022 în suma de 170, Chitanta externa nr. 269993/25-02-2022 în suma de 75, pentru serviciul de publicitate imobiliară cu codul nr. 232, 241.

Data soluționării,  
12-03-2022

Data eliberării,  
\_/\_/\_\_\_


Asistent Registrator,  
LAVINIA-ANDREEA MARINEL

**Lavinia-  
Andreea  
Marinel**

Semnat digital  
de Lavinia-  
Andreea Marinel  
Data: 2022.03.12  
09:04:47 +02'00'

Referent,

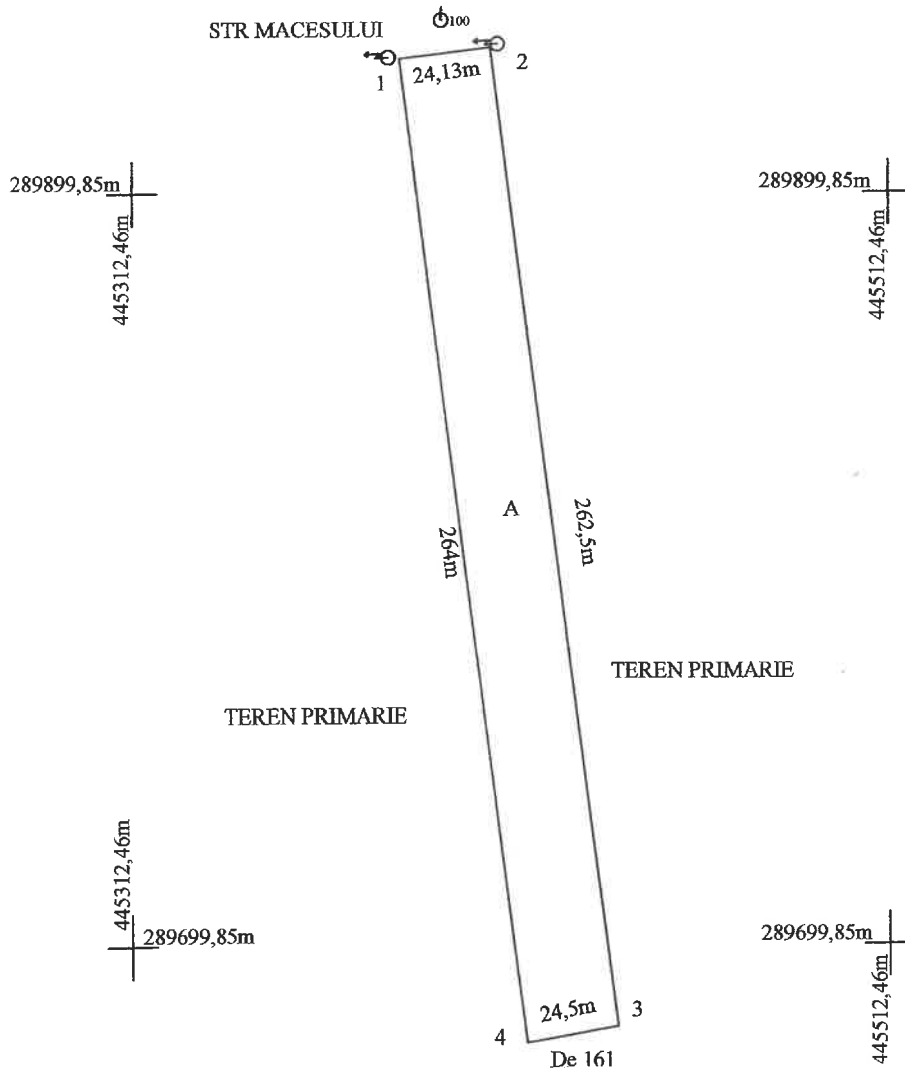
\_\_\_\_\_  
(parafa și semnătura)



PLAN DE AMPLASAMENT SI DELIMITARE A IMOBILULUI  
SCARA 1 :2000

NR. CADASTRAL	SUPRAFATA MASURATA	ADRESA IMOBILULUI
50203	6396	CARACAL STR MACESULUI NR 45A JUD. OLT

CARTE FUNCIARA NR.	UAT	CARACAL
--------------------	-----	---------



DATE REFERITOARE LA TEREN				
NR. PARCELA	CATEGORIE DE FOLOSINTA	SUPRAFATA MP.	VALOAREA DE IMPOZITARE (LEI)	MENTIUNI
1	A	6396		LIMITA CONVNTIONALA
2				
3				
TOTAL		6396		

INVENTAR DE COORDONATE SISTEM DE PROIECTIE			EXECUTANT
NR. PARCELA	E(m)	N(m)	
1	445383.558	289935.608	SE CONFIRMA SUPRAFATA DIN MASURATORI INTRODUCEREA IMOBILULUI IN BAZA DE DATE PARAFĂ SEMNATURA SI DATA STAMPILA BCPI 16718/05-08-09
2	445407.511	289938.530	
3	445440.586	289678.122	
4	445416.494	289673.670	
5			
6			
7			
8			
9			
10			
SUPRAFATA TOTALA MASURATA=6396 mp		SUPRAFATA DIN ACT=6346	



Oficiul de Cadastru și  
Publicitate Imobiliară - Olt  
**CHIRÎTESCU ION**  
subinginer

Certific că prezentul extras corespunde cu pozițiile în vigoare din cartea funciară originală, păstrată de acest birou.

Prezentul extras de carte funciară este valabil la autentificarea de către notarul public a actelor juridice prin care se sting drepturile reale precum și pentru dezbaterrea succesiunilor, iar informațiile prezentate sunt susceptibile de orice modificare, în condițiile legii.

S-a achitat tariful de 245 RON, -Chitanta externa nr.269992/25-02-2022 în suma de 170, Chitanta externa nr. 269993/25-02-2022 în suma de 75, pentru serviciul de publicitate imobiliară cu codul nr. 232, 241.

Data soluționării,  
12-03-2022

Data eliberării,

\_\_/\_\_/\_\_


Asistent Registrator,  
LAVINIA-ANDREEA MARINEL

Lavinia-  
Andreea  
Marinel

Semnat digital  
de Lavinia-  
Andreea Marinel  
Data: 2022.03.12  
09:04:47 +02'00'


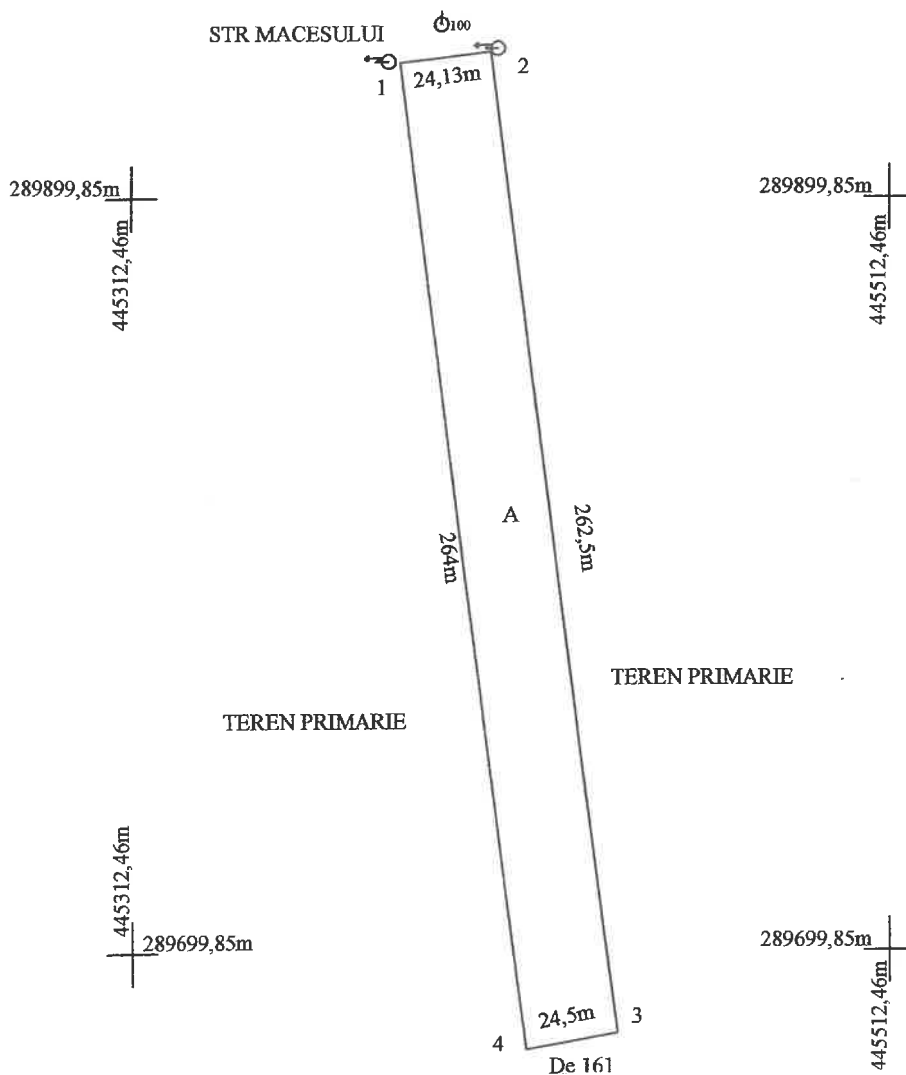
Referent,

\_\_\_\_\_  
(parafa și semnătura)



PLAN DE AMPLASAMENT SI DELIMITARE A IMOBILULUI  
SCARA 1:2000

NR. CADASTRAL	SUPRAFATA MASURATA	ADRESA IMOBILULUI
50203	6396	CARACAL STR MACESULUI NR 45A JUD. OLT
CARTE FUNCIARA NR.	UAT	CARACAL



DATE REFERITOARE LA TEREN				
NR. PARCELA	CATEGORIE DE FOLOSINTA	SUPRAFATA MP.	VALOAREA DE IMPOZITARE (LEI)	MENTIUNI
1	A	6396		LIMITA CONVNTIONALA
2				
3				
TOTAL		6396		

INVENTAR DE COORDONATE SISTEM DE PROIECTIE		
NR. PARCELA	E(m)	N(m)
1	445383.558	289935.608
2	445407.511	289938.530
3	445440.586	289678.122
4	445416.494	289673.670
5		
6		
7		
8		
9		
10		
SUPRAFATA TOTALA MASURATA=6396 mp		SUPRAFATA DIN ACT=6346



SE CONFIRMA SUPRAFATA DIN MASURATORI  
INTRODUCEREA IMOBILULUI IN BAZA DE DATE  
PARAFA  
SEMNATURA SI DATA  
STAMPILA BCPI

16718/05-08-09

Oficiul de Cadastru și  
Publicitate Imobiliară - Olt  
CHIRITESCU ION  
subinginer