




MUNICIPIUL CARACAL

CONSILIUL LOCAL AL MUNICIPIULUI CARACAL

Str. Piata Victoriei Nr. 10, Caracal, 235200, jud. Olt, CIF 4395175

tel: 0249 511 384 | 0249 511 386 | fax: 0249 517 516

email: office@primariacaracal.ro



www.primariacaracal.ro

CERTIFICARE MRC ISO 9001 Certificat nr. 865C

HOTĂRÂREA NR. 135/29.08.2022

REFERITOR LA: aprobarea modificării și completării anexei la Hotărârea Consiliului Local al municipiului Caracal nr. 149/31.10.2019, privind inventarul domeniului privat al municipiului Caracal

AVÂND ÎN VEDERE:

- Referatul de aprobare nr. 49194/24.08.2022 al Primarului municipiului Caracal;
 - Raportul de specialitate nr. 49203/24.08.2022 al Direcției Administrare Patrimoniu din cadrul Primăriei Municipiului Caracal;
 - Adresa nr. 30012/09.08.2022 a Instituției Prefectului - Județul Olt, înregistrată la Primăria Municipiului Caracal cu nr. 47361/10.08.2022;
 - Prevederile H.C.L. nr. 122/29.07.2022 privind aprobarea completării anexei la Hotărârea Consiliului Local al municipiului Caracal nr. 149/31.10.2019, privind inventarul domeniului privat al municipiului Caracal;
 - Proces verbal de inventariere nr. 48797/22.08.2022;
 - Prevederile Hotărârii Consiliului Local al municipiului Caracal nr. 149/31.10.2019, privind aprobarea inventarului domeniului privat al municipiului Caracal;
 - Prevederile art. 129 alin. 1 și alin. 2 lit. c), art. 139, art. 354 alin. 1 și alin. 2 din Ordonanța de Urgență a Guvernului nr. 57/2019, privind Codul administrativ, cu modificările și completările ulterioare;
 - Prevederile art. 557 alin. 2 și 4, art. 888 din Noul Cod Civil;
 - Raportul de avizare al Comisiei pentru activități de amenajarea teritoriului, urbanism, agricultură, protecția mediului și turism a Consiliului local al municipiului Caracal;
- În temeiul art. 196 alin. 1 lit. a și art. 197 alin. 1 din O.U.G. nr. 57/2019 privind Codul Administrativ, cu modificările și completările ulterioare

CONSILIUL LOCAL AL MUNICIPIULUI CARACAL

HOTĂRĂȘTE:

Art. I. Se aprobă modificarea poziției nr. 1336 din inventarul domeniului privat al municipiului Caracal, în sensul înlocuirii imobilului compus din clădire și teren situat în str. Mircea Vodă, nr. 55 cu imobilul teren intravilan, în suprafață de 3669 mp, situat în str. Gheorghe Magheru, nr. 136A, județ Olt, vecinătăți: N=Proprietate particulară, E=Domeniul public al municipiului Caracal, S=Domeniul public al municipiului Caracal, V= Domeniul public al statului roman, valoare de inventar 1 leu, identificat conform anexei nr. 1, parte integrantă din prezenta hotărâre.

Art. II. (1) Se aprobă completarea Anexei la Hotărârea Consiliului Local nr. 149/31.10.2019, privind aprobarea inventarului domeniului privat al municipiului Caracal, județul Olt, astfel:


- După poziția nr. 1337 se introduce o nouă poziție potrivit anexei nr. 2, parte integrantă din prezenta hotărâre:

- poziția 1338, reprezentând imobil teren, situat în municipiul Caracal, str. Vornicu Ureche, nr. 13A, în suprafață de 20273 mp, județ Olt, valoare de inventar 1 leu.

(2) Elementele de identificare ale imobilului menționat la alin. 1 sunt reprezentate grafic în anexa nr. 3, parte integrantă din prezenta hotărâre.

Art. III. Prezenta hotărâre poate fi contestată la instanța de contencios administrativ competentă conform prevederilor Legii nr. 554/2004 privind contenciosul administrativ, cu modificările și completările ulterioare.

Art. IV. Prezenta hotărâre va fi comunicată Instituției Prefectului Olt, Primarului municipiului Caracal și direcțiilor din cadrul Primăriei municipiului Caracal.



PREȘEDINTE DE ȘEDINȚĂ,

MACIU MARIN

CONTRASEMNEAZĂ
PENTRU LEGALITATE
SECRETAR GENERAL
AL MUNICIPIULUI CARACAL,



RĂDESCU VIOREL EMIL

Hotărârea a fost adoptată cu 16 voturi pentru

PLAN DE AMPLASAMENT SI DELIMITARE A IMOBILULUI
SCARA 1:1000
INTRAVILAN

ANEXA NR. 1
LA H.C.L. NR. 135/29.08.2021

Nr. cadastral	Suprafata masurata	Adresa imobilului	
	3669	CARACAL, STR. GHEORGHE MAGHERU, Nr. 135A, jud. OLT	
Cartea Funciara nr.:		UAT	CARACAL



A. DATE REFERITOARE LA TEREN

Nr. parcela	Categoria de folosinta	Suprafata (mp)	Valoarea de impozitare (lei)	Mentiuni
1	Cc	3669	-	limita gard beton la E si conventionala la N, V, S
Total		3669	-	-

Suprafata totala masurata a imobilului = 3669 mp

Suprafata din acte = mp.

<p>Executant: PFA Petrica Mihal</p> <p>CERTIFICA</p> <p>Confirm executarea masuratorilor la teren, corectitudinea intocmirii documentatiei cadastrale si corespondenta acestora cu realitatea din teren</p> <p>Semnatura si stampla</p> <p>PETRICA</p> <p>CATEGORIA 6</p>	<p>Inspector</p> <p>Confirm introducerea imobilului in baza de date integrata si atribuirea numarului cadastral</p> <p>Semnatura si parafa</p> <p>Data:.....</p> <p>Stampila BCPI</p>
---	---

ANEXA nr.2 la H.C.L. nr. 135/29.08.2022

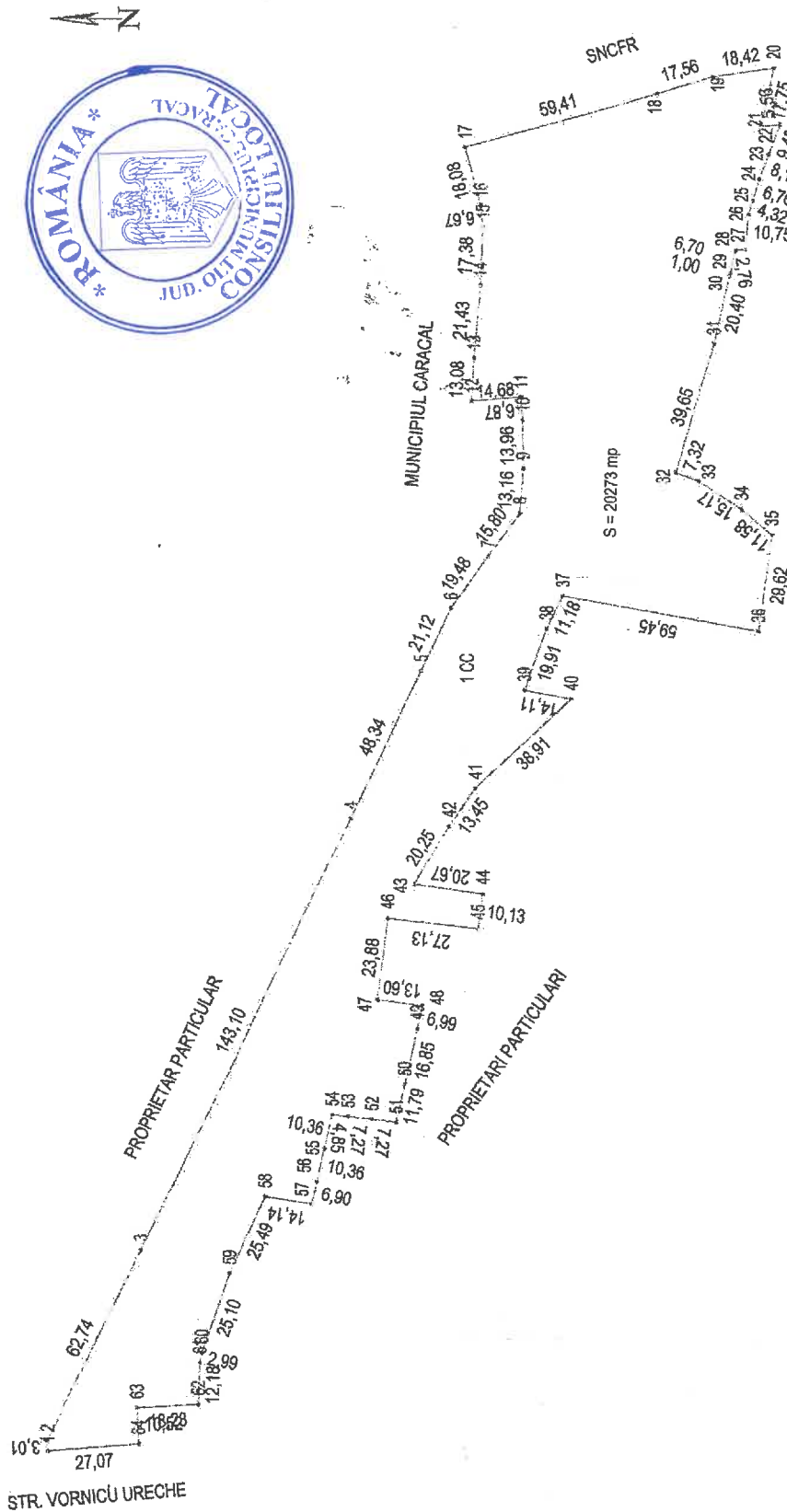
COMPLETĂRI LA INVENTARUL BUNURILOR CARE ALCĂTUIESC DOMENIUL PRIVAT AL MUNICIPIULUI CARACAL

Nr. Crt.	Codul de clasificare	Denumirea bunului	Elementele de identificare	Anul dobândirii și/sau al dării în folosință	Valoarea de inventar (lei)	Situația juridică actuală
0	1	2	3	4	5	
1338		TEREN	Caracal, str. Vormicu Ureche, nr. 13A, județ Olt, suprafață = 20273 mp, vecinătăți: N= Proprietate particulară, Municipiul Caracal; E=Domeniul public al statului-SNCFR, S= Proprietăți particulare, V= Domeniul public al municipiului Caracal- Str. Vormicu Ureche.	2022	1	Proces verbal de inventariere nr. 48797/22.08.2022



PLAN DE SITUATIE
 pentru teren situat pe str. VORNICU URECHE Nr. 13A
 Scara 1 : 2000
 CARACAL - Judetul Olt

ANEXA NR. 3
 LA H.C.L. NR. 135/29.08.2022



[Signature]
 CERTIFICAT
 DE
 AUTORIZARE
 EXPLORARE,
 Cămin nr. 507-LE nr. 100-100
 MIHAI
 PSĂRIȘTI
 CATEGORIA 1
 a si Stampila