PUZ ȘI RLU - CONSTRUIRE ANSAMBLU REZIDENȚIAL
STRADA TÎRGUL NOU, NR. 80B, MUNICIPIUL CARACAL, JUD. OLT;
NR.CAD.57809

U4 PROPRIETATEA ASUPRA TERENURILOR

CALCULUL ANALITIC AL SUPRAFEȚEI

Parcela (1)

Nr. Pct.	Coordonate pct.de contur X [m]	Coordonate pct.de contur Y [m]	Lungimi laturi D(i,i+1)
103	289345.307	448155.978	51.04
104	289345.555	448207.013	14.53
105	289346.848	448221.482	26.87
106	289321.363	448229.997	9.23
107	289312.609	448232.922	39.58
108	289275.072	448245.463	34.15
109	289242.680	448256.285	137.00
110	289112.742	448299.699	14.28
111	289110.201	448285.646	9.47
112	289108.859	448276.267	59.88
113	289099.666	448217.092	4.91
114	289098.913	448212.244	213.07
115	289305.434	448159.841	4.88
116	289306.844	448164.513	5.79
117	289312.434	448162.997	6.04
118	289311.486	448157.035	33.84

S(1)=19526.58mp P=664.55

CALCULUL ANALITIC AL SUPRAFEȚEI ZONEI STUDIATE

Parcela (imobil)

Nr. Pct.	Coordonate pct. de contur X [m]	Coordonate pct. de contur Y [m]	Lungimi laturi D (i,i+1)
1	447914.284	289354.836	59.08
2	447999.719	289351.691	85.49
3	448020.911	289344.700	22.31
4	448041.449	289342.610	20.64
5	448058.681	289343.414	17.25
6	448103.854	289348.695	45.48
7	448133.652	289350.216	29.83
8	448154.973	289351.059	21.33
9	448229.320	289352.985	74.37
10	448253.250	289355.660	24.07
11	448314.371	289370.477	62.89
12	448315.767	289364.097	6.53
13	448383.264	289148.909	225.60
14	448386.853	289140.627	9.04
15	448350.205	289120.933	41.51
16	448331.985	289112.017	20.28
17	448300.752	289106.570	31.70
18	448257.311	289099.369	44.03
19	448212.887	289092.005	45.04
20	448167.755	289084.658	45.64
21	448110.747	289073.523	58.03
22	448062.366	289061.790	49.78
23	448027.534	289053.216	35.83
24	447781.220	288991.484	253.96
25	447772.851	288989.065	8.71
26	447776.768	289038.194	49.28
27	447776.881	289063.401	25.20
28	447776.632	289088.604	25.20
29	447776.217	289130.419	41.81
30	447777.404	289134.550	4.29
31	447779.628	289138.245	4.31
32	447783.848	289149.237	11.77
33	447795.708	289148.679	11.87
34	447861.156	289154.082	67.06
35	447916.228	289157.044	53.75
36	447919.961	289162.057	6.25
37	447918.999	289182.626	20.59
38	447916.731	289241.176	58.59
39	447915.836	289295.774	54.60

S(imobil) = 141577 mp P=1773.61 m

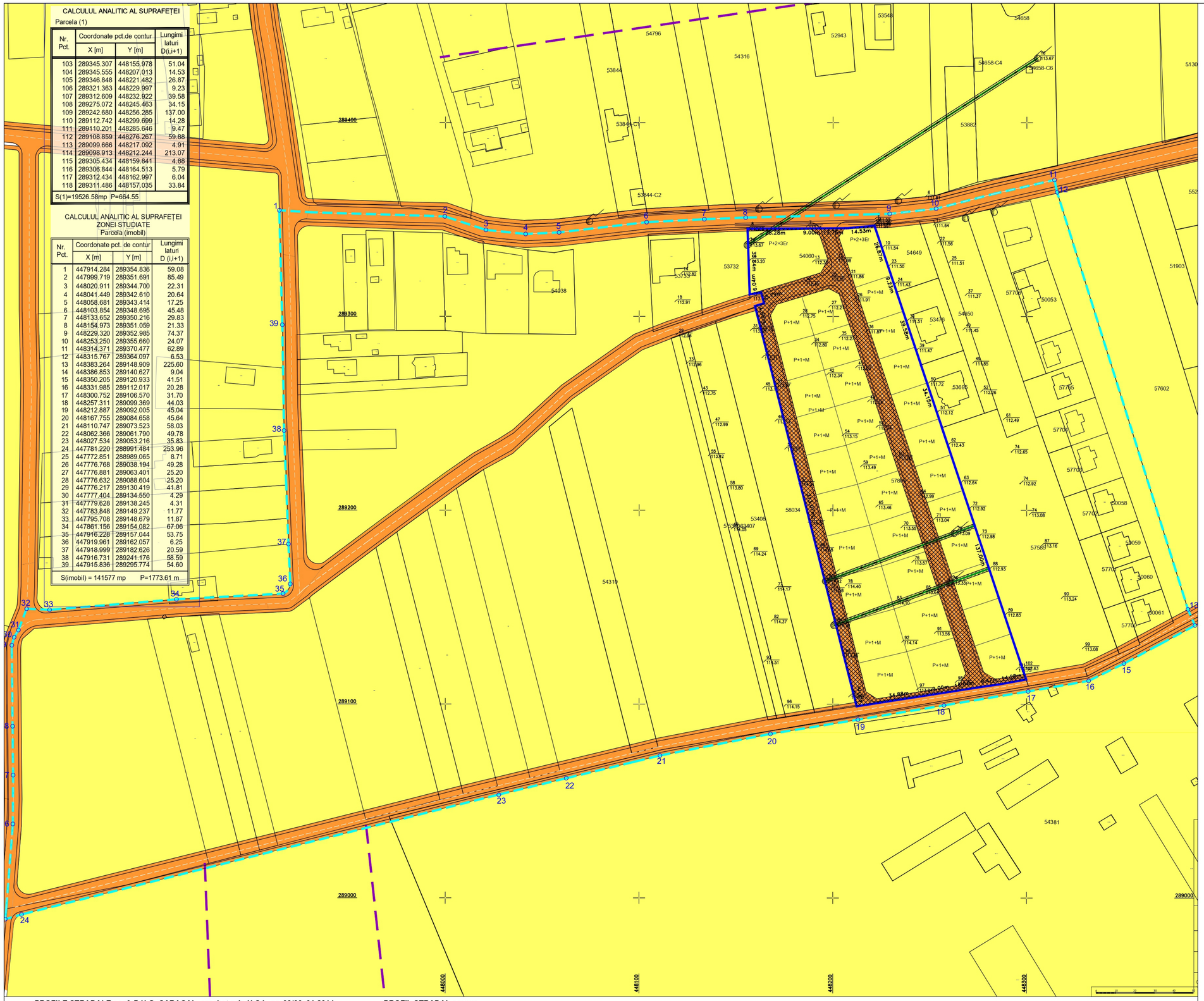

PROFILE STRADALE conf. P.U.G. CARACAL, aprobat prin H.C.L. nr. 03/30 .01.2014

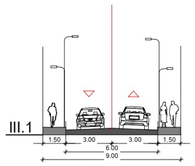

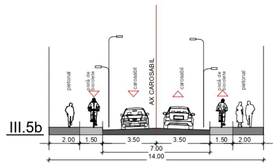

SCARA 1/200

PROFIL STRADAL propus

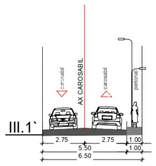

LEGENDĂ

Limite

- Teren ce a generat P.U.Z.(nr. cad.57809)
- Limită teren studiat-reglementat prin P.U.Z. conf. Aviz de Oportunitate nr.7/31.03.2022
- Limită de proprietate a terenurilor

Tipuri de proprietate asupra terenurilor

Proprietate publică

- Terenuri în domeniul public al U.A.T. Caracal

Proprietate privată

- Terenuri proprietate privată a persoanelor fizice sau juridice

Circulația terenurilor

- Terenuri ce se intenționează a fi trecute în domeniul public

Echipare tehnico-edilitară

- Retea de energie electrică - LEA
- Zonă de protecție - Retea de energie electrică - LEA

PROIECTANT GENERAL		PROIECTANT ASOCIAT		BENEFICIARI: DEPOZITUL DE LA COLT SRL	PROIECT Nr. 18/2021
NOW CONCEPT STUDIO	S.C. DESIGN & MANAGEMENT SERVICES S.R.L. J40/2396/2018 CUI 35675744 București, Sk.Str. V. Mihăescu, nr. 12 email:designm.services@gmail.com Contact: 0771.594.361	urban CONCEPT SOLUTIONS	S.C. URBAN CONCEPT SOLUTIONS S.R.L. J40/2866/2021 CUI 43757055 București, Sft. Aleea Epurbete, nr 21-23 email: uconcept.solutions@gmail.com Contact: 0732.425.072	TITLU PROIECT: PUZ ȘI RLU CONSTRUIRE ANSAMBLU REZIDENȚIAL	FAZA PUZ
ȘEF PROIECT	drd.urb.Marilena BRASTAVICEANU			ADRESĂ: STR. TÎRGUL NOU, NR.80B, MUN. CARACAL, JUD. OLT; NR. CAD. 57809	
PROIECTAT DESENAT	drd.urb.Marilena BRASTAVICEANU urb. Rucsandra - Mihaela IVAN			SCARA 1:1000	
VERIFICAT	drd.urb.Marilena BRASTAVICEANU			DATA 09.2022	TITLU PLANȘĂ: PROPRIETAREA ASUPRA TERENURILOR	PLANȘA U4