




MUNICIPIUL CARACAL

CONSILIUL LOCAL AL MUNICIPIULUI CARACAL

Str. Piata Victoriei Nr. 10, Caracal, 235200, jud. Olt, CIF 4395175

tel: 0249 511 384 | 0249 511 386 | fax: 0249 517 516

email: office@primariacaracal.ro



www.primariacaracal.ro

CERTIFICARE MRC ISO 9001 Certificat nr. 865C

HOTĂRÂREA NR. 184/31.10.2022

REFERITOR LA: aprobarea documentației de alipire a imobilului, înscris în Cartea Funciară numărul 59411, cu imobilul înscris în Cartea Funciară numărul 59634, aparținând domeniului public al Municipiului Caracal

AVÂND ÎN VEDERE:

- Referatul de aprobare nr. 63256/26.10.2021 al Primarului municipiului Caracal;
- Raportul de specialitate comun cu nr. 63257/26.10.2022 al Direcției Administrare Patrimoniu și Direcției Dezvoltare Urbană, Investiții, Lucrări Publice din cadrul Primăriei Municipiului Caracal;
- Prevederile H.C.L. Caracal nr. 168/07.10.2022 privind aprobarea dezmembrării imobilului teren în suprafața de 4774,00 mp situat în Caracal, Tîrgul Nou, nr. 2B, jud. Olt, înscris în Cartea Funciară nr. 59410 a U.A.T. Municipiul Caracal;
- Extras de Carte Funciară pentru Imobil număr cadastral 59411;
- Extras de Carte Funciară pentru Imobil număr cadastral 59634;
- Hotărârea de Guvern nr. 1355/2001 referitoare la atestarea domeniului public al județului Olt, precum și al municipiilor, orașelor și comunelor din județul Olt;
- Prevederile art. 129 alin. 1 și alin. 2 lit. c, art. 139 alin. 1 din Ordonanța de Urgență a Guvernului nr. 57/2019, privind Codul administrativ, cu modificările și completările ulterioare;
- Raportul de avizare al Comisiei pentru activități de amenajarea teritoriului, urbanism, agricultură, protecția mediului și turism a Consiliului local al municipiului Caracal;

În temeiul art. 196 alin. 1 lit. a și art. 197 alin. 1 din O.U.G. nr. 57/2019 privind Codul Administrativ, cu modificările și completările ulterioare

CONSILIUL LOCAL AL MUNICIPIULUI CARACAL

HOTĂRĂȘTE:

Art. 1. (1) Se aprobă documentația de alipire a imobilului cu număr cadastral 59411, înscris în Cartea Funciară numărul 59411, în suprafață de 3034,00 mp, cu imobilul având număr cadastral 59634, înscris în Cartea Funciară numărul 59634, în suprafață de 1043,00 mp, aparținând domeniului public al Municipiului Caracal, rezultând imobilul teren în suprafață de 4077,00 mp, identificate în anexele nr. 1-3, părți integrante din prezenta hotărâre.

(2) Imobilele prevăzute la alin. 1 sunt situate în Municipiul Caracal, str. Tîrgul Nou nr. 2, jud. Olt.

Art. 2. (1) Se aprobă intabularea și înscrierea în cartea funciară a lotului rezultat în urma alipirii, conform art.1 din prezenta hotărâre.

(2) Se împuternicește Primarul Municipiului Caracal, să reprezinte Municipiul Caracal în fața notarului public și la Oficiul de Cadastru și Publicitate Imobiliară Olt, în vederea autentificării și îndeplinirii condițiilor de publicitate imobiliară prevăzute de lege.

Art. 3. Prezenta hotărâre poate fi contestată la instanța de contencios administrativ competentă conform prevederilor Legii nr. 554/2004 privind contenciosul administrativ, cu modificările și completările ulterioare.

Art. 4 Prezenta hotărâre va fi comunicată Instituției Prefectului - Județul Olt, Primarului Municipiului Caracal, Direcțiilor din cadrul Primăriei Municipiului Caracal.

PREȘEDINTE DE ȘEDINȚĂ,

MITROI DUMITRU-LIVIU

CONTRASEMNEAZĂ
PENTRU LEGALITATE
SECRETAR GENERAL
AL MUNICIPIULUI CARACAL,

RĂDESCU VIOREL EMIL



Hotărârea a fost adoptată cu 18 voturi pentru

ANEXA NR 1 LA
HCL NR 184/31.10.2022



Oficiul de Cadastru și Publicitate Imobiliară OLT
Biroul de Cadastru și Publicitate Imobiliară Slatina



| | |
|-------------------------------|-------|
| Nr. cerere | 52950 |
| Ziua | 27 |
| Luna | 05 |
| Anul | 2022 |
| Cod verificare 10016116585 | |

**EXTRAS DE CARTE FUNCIARA
PENTRU INFORMARE**

Carte Funciara Nr. 59411 Caracal

A. Partea I. Descrierea Imobilului

TEREN Intravilan

Adresa: Loc. Caracal, Str Tirgul Nou, Nr. 2, Jud. Olt

| Nr. Crt | Nr. cadastral Nr. topografic | Suprafata* (mp) | Observatii / Referinte |
|---------|------------------------------|-----------------|------------------------|
| A1 | 59411 | 3.034 | Teren imprejmuat; |

B. Partea II. Proprietari și acte

| Înscrieri privitoare la dreptul de proprietate și alte drepturi reale | | Referințe |
|--|--|-----------|
| 52950 / 27/05/2022 | | |
| Act Notarial nr. act de dezmembrare aut. nr. 1585, din 27/05/2022 emis de NP Cernat Costin Serban; | | |
| B1 | Se infiinteaza cartea funciara 59411 a imobilului cu numarul cadastral 59411 / UAT Caracal, rezultat din dezmembrarea imobilului cu numarul cadastral 58376 inscris in cartea funciara 58376; | A1 |
| Act Notarial nr. Act de dezmembrare aut.nr.3047, din 04/10/2021 emis de NP Cernat Costin Serban; | | |
| B2 | Se infiinteaza cartea funciara 58376 a imobilului cu numarul cadastral 58376 / UAT Caracal, rezultat din dezmembrarea imobilului cu numarul cadastral 58338 inscris in cartea funciara 58338; <i>OBSERVATII: pozitie transcrisa din CF 58376/Caracal, inscrisa prin incheierea nr. 141869 din 04/10/2021;</i> | A1 |
| Act Notarial nr. act de alipire aut nr. 2720, din 06/09/2021 emis de BNP Lapadatu Ilie; | | |
| B3 | Se infiinteaza cf. 58338 a imobilului cu nr. cad. 58338/Caracal ca urmare a alipirii urmatoarelor 2 imobile: -- nr.cad.58235\cf.58235; -- nr.cad.58237\cf.58237; <i>OBSERVATII: pozitie transcrisa din CF 58376/Caracal, inscrisa prin incheierea nr. 141869 din 04/10/2021; pozitie transcrisa din CF 58338/Caracal, inscrisa prin incheierea nr. 127481 din 07/09/2021;</i> | A1 |
| Act Notarial nr. act de dezmembrare aut nr 1712, din 05/07/2021 emis de BNP Cernat Costin Serban; | | |
| B4 | Se infiinteaza cartea funciara 58235 a imobilului cu numarul cadastral 58235 / UAT Caracal, rezultat din dezmembrarea imobilului cu numarul cadastral 57814 inscris in cartea funciara 57814; <i>OBSERVATII: pozitie transcrisa din CF 58376/Caracal, inscrisa prin incheierea nr. 141869 din 04/10/2021; pozitie transcrisa din CF 58338/Caracal, inscrisa prin incheierea nr. 127481 din 07/09/2021; pozitie transcrisa din CF 58235/Caracal, inscrisa prin incheierea nr. 104579 din 06/07/2021;</i> | A1 |
| Act Normativ nr. Hotarare nr. 1355, din 27/12/2001 emis de GUVERNUL ROMANIEI; Act Administrativ nr. Adeverinta nr. 31073, din 08/07/2020 emis de PRIMARIA CARACAL; | | |
| B5 | Intabulare, drept de PROPRIETATE , domeniu public, dobandit prin Lege. cota actuala 1/1 1) MUNICIPIUL CARACAL <i>OBSERVATII: pozitie transcrisa din CF 58376/Caracal, inscrisa prin incheierea nr. 141869 din 04/10/2021; pozitie transcrisa din CF 58338/Caracal, inscrisa prin incheierea nr. 127481 din 07/09/2021; pozitie transcrisa din CF 58235/Caracal, inscrisa prin incheierea nr. 104579 din 06/07/2021; pozitie transcrisa din CF 57814/Caracal, inscrisa prin incheierea nr. 66539 din 22/07/2020;</i> | A1 |
| Act Notarial nr. act de dezmembrare aut nr 1712, din 05/07/2021 emis de BNP Cernat Costin Serban; | | |
| B6 | Se infiinteaza cartea funciara 58237 a imobilului cu numarul cadastral 58237 / UAT Caracal, rezultat din dezmembrarea imobilului cu numarul cadastral 57814 inscris in cartea funciara 57814; <i>OBSERVATII: pozitie transcrisa din CF 58376/Caracal, inscrisa prin incheierea nr. 141869 din 04/10/2021; pozitie transcrisa din CF 58338/Caracal, inscrisa prin incheierea nr. 127481 din 07/09/2021; pozitie transcrisa din CF 58237/Caracal, inscrisa prin incheierea nr. 104579 din 06/07/2021;</i> | A1 |
| Act Normativ nr. Hotarare nr. 1355, din 27/12/2001 emis de GUVERNUL ROMANIEI; Act Administrativ nr. Adeverinta nr. 31073, din 08/07/2020 emis de PRIMARIA CARACAL; | | |
| B7 | Intabulare, drept de PROPRIETATE , domeniu public, dobandit prin Lege. cota actuala 1/1 | A1 |



| Inscrieri privitoare la dreptul de proprietate și alte drepturi reale | | Referințe |
|---|---|-----------|
| 1) MUNICIPIUL CARACAL | | |
| <i>OBSERVATII: pozitie transcrisa din CF 58376/Caracal, inscrisa prin incheierea nr. 141869 din 04/10/2021; pozitie transcrisa din CF 58338/Caracal, inscrisa prin incheierea nr. 127481 din 07/09/2021; pozitie transcrisa din CF 58237/Caracal, inscrisa prin incheierea nr. 104579 din 06/07/2021; pozitie transcrisa din CF 57814/Caracal, inscrisa prin incheierea nr. 66539 din 22/07/2020;</i> | | |
| Act Administrativ nr. Nota de constatare nr. 3018, din 13/01/2022 emis de MUNICIPIUL CARACAL; | | |
| B8 | se noteaza radierea inscrierii constructiilor C1,C2,C4 si partial C3 | A1 |
| <i>OBSERVATII: pozitie transcrisa din CF 58376/Caracal, inscrisa prin incheierea nr. 3527 din 14/01/2022;</i> | | |
| Act Administrativ nr. cerere reexaminare nr 36581, din 08/04/2022 emis de BALAN MARIA CRISTINA; | | |
| B9 | Se noteaza respingerea cererii de reexaminare nr 36581/2022 , formulata de BALN MARIA CRISTINA impotriva incheierii de carte funciara nr 22584/2022 | A1 |
| <i>OBSERVATII: pozitie transcrisa din CF 58376/Caracal, inscrisa prin incheierea nr. 36581 din 08/04/2022;</i> | | |
| C. Partea III. SARCINI . | | |
| Inscrieri privind dezmembrămintele dreptului de proprietate, drepturi reale de garanție și sarcini | | Referințe |
| NU SUNT | | |



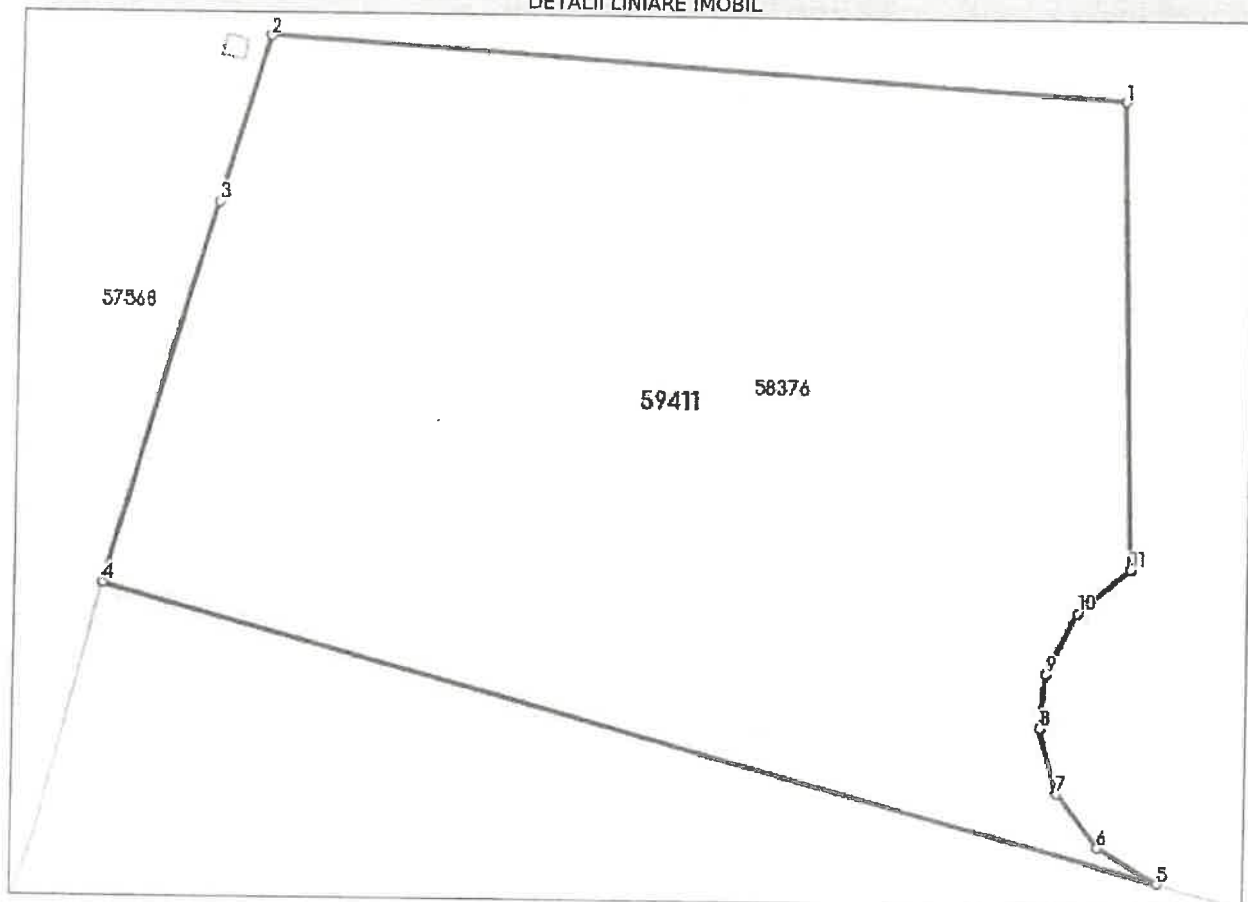
Anexa Nr. 1 La Partea I

Teren

| Nr cadastral | Suprafața (mp)* | Observații / Referințe |
|--------------|-----------------|------------------------|
| 59411 | 3.034 | |

* Suprafața este determinată în planul de proiecție Stereo 70.

DETALII LINIARE IMOBIL



Date referitoare la teren

| Nr Crt | Categorie folosință | Intra vilan | Suprafața (mp) | Tarla | Parcelă | Nr. topo | Observații / Referințe |
|--------|---------------------|-------------|----------------|-------|---------|----------|------------------------|
| 1 | curți construcții | DA | 3.034 | - | - | - | |

Lungime Segmente

1) Valorile lungimilor segmentelor sunt obținute din proiecție în plan.

| Punct început | Punct sfârșit | Lungime segment (m) |
|---------------|---------------|---------------------|
| 1 | 2 | 59.8 |
| 2 | 3 | 12.252 |
| 3 | 4 | 27.925 |
| 4 | 5 | 76.684 |
| 5 | 6 | 4.975 |
| 6 | 7 | 4.788 |

| Punct început | Punct sfârșit | Lungime segment (m) |
|---------------|---------------|---------------------|
| 7 | 8 | 4.798 |
| 8 | 9 | 3.824 |
| 9 | 10 | 4.768 |
| 10 | 11 | 4.794 |
| 11 | 1 | 32.916 |



** Lungimile segmentelor sunt determinate în planul de proiecție Stereo 70 și sunt rotunjite la 1 milimetru.

*** Distanța dintre puncte este formată din segmente cumulate ce sunt mai mici decât valoarea 1 milimetru.

Certific că prezentul extras corespunde cu pozițiile în vigoare din cartea funciară originală, păstrată de acest birou.

Prezentul extras de carte funciară este valabil la autentificarea de către notarul public a actelor juridice prin care se sting drepturile reale precum și pentru dezbateră succesiunilor, iar informațiile prezentate sunt susceptibile de orice modificare, în condițiile legii.

S-a achitat tariful de 0 RON, -, pentru serviciul de publicitate imobiliară cu codul nr. 222.

Data soluționării,
30-05-2022

Asistent Registrator,
ADRIAN-CLAUDIU CIUMPAVU

Referent,

Data eliberării,
//___

(parafa și semnătura)

(parafa și semnătura)

**EXTRAS DE CARTE FUNCIARĂ
PENTRU INFORMARE**

Carte Funciară Nr. 59634 Caracal



Cod verificare
100120112493

Semnat : cu semnatura
electronica extinsa, cf. L
455/2001 si eIDAS

A. Partea I. Descrierea imobilului

TEREN Intravilan

Adresa: Loc. Caracal, Str Targul Nou, Nr. 2, Jud. Olt

| Nr. Crt | Nr. cadastral topografic | Suprafața* (mp) | Observații / Referințe |
|---------|--------------------------|-----------------|------------------------|
| A1 | 59634 | 1.043 | Teren imprejmuit; |

B. Partea II. Proprietari și acte

| Înscrieri privitoare la dreptul de proprietate și alte drepturi reale | Referințe |
|---|-----------|
| 112179 / 19/10/2022 | |
| Act Notarial nr. Act de dezmembrare aut. nr. 3249, din 18/10/2022 emis de BNP Cernat Costin Serban; | |
| B1 Se infiinteaza cartea funciara 59634 a imobilului cu numarul cadastral 59634 / UAT Caracal, rezultat din dezmembrarea imobilului cu numarul cadastral 59410 inscris in cartea funciara 59410; | A1 |
| Act Notarial nr. act de dezmembrare aut. nr. 1585, din 27/05/2022 emis de NP Cernat Costin Serban; | |
| B2 Se infiinteaza cartea funciara 59410 a imobilului cu numarul cadastral 59410 / UAT Caracal, rezultat din dezmembrarea imobilului cu numarul cadastral 58376 inscris in cartea funciara 58376; <i>OBSERVATII: pozitie transcrisa din CF 59410/Caracal, inscrisa prin incheierea nr. 52950 din 27/05/2022;</i> | A1 |
| Act Notarial nr. Act de dezmembrare aut.nr.3047, din 04/10/2021 emis de NP Cernat Costin Serban; | |
| B3 Se infiinteaza cartea funciara 58376 a imobilului cu numarul cadastral 58376 / UAT Caracal, rezultat din dezmembrarea imobilului cu numarul cadastral 58338 inscris in cartea funciara 58338; <i>OBSERVATII: pozitie transcrisa din CF 59410/Caracal, inscrisa prin incheierea nr. 52950 din 27/05/2022; pozitie transcrisa din CF 58376/Caracal, inscrisa prin incheierea nr. 141869 din 04/10/2021;</i> | A1 |
| Act Notarial nr. act de alipire aut nr. 2720, din 06/09/2021 emis de BNP Lapadatu Ilie; | |
| B4 Se infiinteaza cf. 58338 a imobilului cu nr. cad. 58338/Caracal ca urmare a alipirii urmatoarelor 2 imobile: -- nr.cad.58235\cf.58235; -- nr.cad.58237\cf.58237; <i>OBSERVATII: pozitie transcrisa din CF 59410/Caracal, inscrisa prin incheierea nr. 52950 din 27/05/2022; pozitie transcrisa din CF 58376/Caracal, inscrisa prin incheierea nr. 141869 din 04/10/2021; pozitie transcrisa din CF 58338/Caracal, inscrisa prin incheierea nr. 127481 din 07/09/2021;</i> | A1 |
| Act Notarial nr. act de dezmembrare aut nr 1712, din 05/07/2021 emis de BNP Cernat Costin Serban; | |
| B5 Se infiinteaza cartea funciara 58235 a imobilului cu numarul cadastral 58235 / UAT Caracal, rezultat din dezmembrarea imobilului cu numarul cadastral 57814 inscris in cartea funciara 57814; <i>OBSERVATII: pozitie transcrisa din CF 59410/Caracal, inscrisa prin incheierea nr. 52950 din 27/05/2022; pozitie transcrisa din CF 58376/Caracal, inscrisa prin incheierea nr. 141869 din 04/10/2021; pozitie transcrisa din CF 58338/Caracal, inscrisa prin incheierea nr. 127481 din 07/09/2021; pozitie transcrisa din CF 58235/Caracal, inscrisa prin incheierea nr. 104579 din 06/07/2021;</i> | A1 |
| Act Normativ nr. Hotarare nr. 1355, din 27/12/2001 emis de GUVERNUL ROMANIEI; Act Administrativ nr. Adeverinta nr. 31073, din 08/07/2020 emis de PRIMARIA CARACAL; | |
| B6 Intabulare, drept de PROPRIETATE , domeniu public, dobandit prin Lege, cota actuala 1/1 1) MUNICIPIUL CARACAL <i>OBSERVATII: pozitie transcrisa din CF 59410/Caracal, inscrisa prin incheierea nr. 52950 din 27/05/2022; pozitie transcrisa din CF 58376/Caracal, inscrisa prin incheierea nr. 141869 din 04/10/2021; pozitie transcrisa din CF 58338/Caracal, inscrisa prin incheierea nr. 127481 din 07/09/2021; pozitie transcrisa din CF 58235/Caracal, inscrisa prin incheierea nr. 104579 din 06/07/2021; pozitie transcrisa din CF 57814/Caracal, inscrisa prin incheierea nr. 66539 din 22/07/2020;</i> | A1 |
| Act Notarial nr. act de dezmembrare aut nr 1712, din 05/07/2021 emis de BNP Cernat Costin Serban; | |

| Înscrieri privitoare la dreptul de proprietate și alte drepturi reale | | Referințe |
|--|--|-----------|
| B7 | Se înființează cartea funciara 58237 a imobilului cu numărul cadastral 58237 / UAT Caracal, rezultat din dezmembrarea imobilului cu numărul cadastral 57814 înscris în cartea funciara 57814; <i>OBSERVAȚII: pozitie transcrisa din CF 59410/Caracal, inscrisa prin incheierea nr. 52950 din 27/05/2022; pozitie transcrisa din CF 58376/Caracal, inscrisa prin incheierea nr. 141869 din 04/10/2021; pozitie transcrisa din CF 58338/Caracal, inscrisa prin incheierea nr. 127481 din 07/09/2021; pozitie transcrisa din CF 58237/Caracal, inscrisa prin incheierea nr. 104579 din 06/07/2021;</i> | A1 |
| Act Normativ nr. Hotarare nr. 1355, din 27/12/2001 emis de GUVERNUL ROMANIEI; Act Administrativ nr. Adeverinta nr. 31073, din 08/07/2020 emis de PRIMARIA CARACAL; | | |
| B8 | Intabulare, drept de PROPRIETATE , domeniu public, dobandit prin Lege, cota actuala 1/1 1) MUNICIPIUL CARACAL <i>OBSERVAȚII: pozitie transcrisa din CF 59410/Caracal, inscrisa prin incheierea nr. 52950 din 27/05/2022; pozitie transcrisa din CF 58376/Caracal, inscrisa prin incheierea nr. 141869 din 04/10/2021; pozitie transcrisa din CF 58338/Caracal, inscrisa prin incheierea nr. 127481 din 07/09/2021; pozitie transcrisa din CF 58237/Caracal, inscrisa prin incheierea nr. 104579 din 06/07/2021; pozitie transcrisa din CF 57814/Caracal, inscrisa prin incheierea nr. 66539 din 22/07/2020;</i> | A1 |
| Act Administrativ nr. Nota de constatare nr. 3018, din 13/01/2022 emis de MUNICIPIUL CARACAL; | | |
| B9 | se noteaza radierea inscrierii constructiilor C1,C2,C4 si partial C3 <i>OBSERVAȚII: pozitie transcrisa din CF 59410/Caracal, inscrisa prin incheierea nr. 52950 din 27/05/2022; pozitie transcrisa din CF 58376/Caracal, inscrisa prin incheierea nr. 3527 din 14/01/2022;</i> | A1 |
| Act Administrativ nr. cerere reexaminare nr 36581, din 08/04/2022 emis de BALAN MARIA CRISTINA; | | |
| B10 | Se noteaza respingerea cererii de reexaminare nr 36581/2022 , formulata de BALN MARIA CRISTINA impotriva incheierii de carte funciara nr 22584/2022 <i>OBSERVAȚII: pozitie transcrisa din CF 59410/Caracal, inscrisa prin incheierea nr. 52950 din 27/05/2022; pozitie transcrisa din CF 58376/Caracal, inscrisa prin incheierea nr. 36581 din 08/04/2022;</i> | A1 |

C. Partea III. SARCINI .

| Inscrieri privind dezmembrămintele dreptului de proprietate, drepturi reale de garanție și sarcini | Referințe |
|--|-----------|
| NU SUNT | |

Anexa Nr. 1 La Partea I

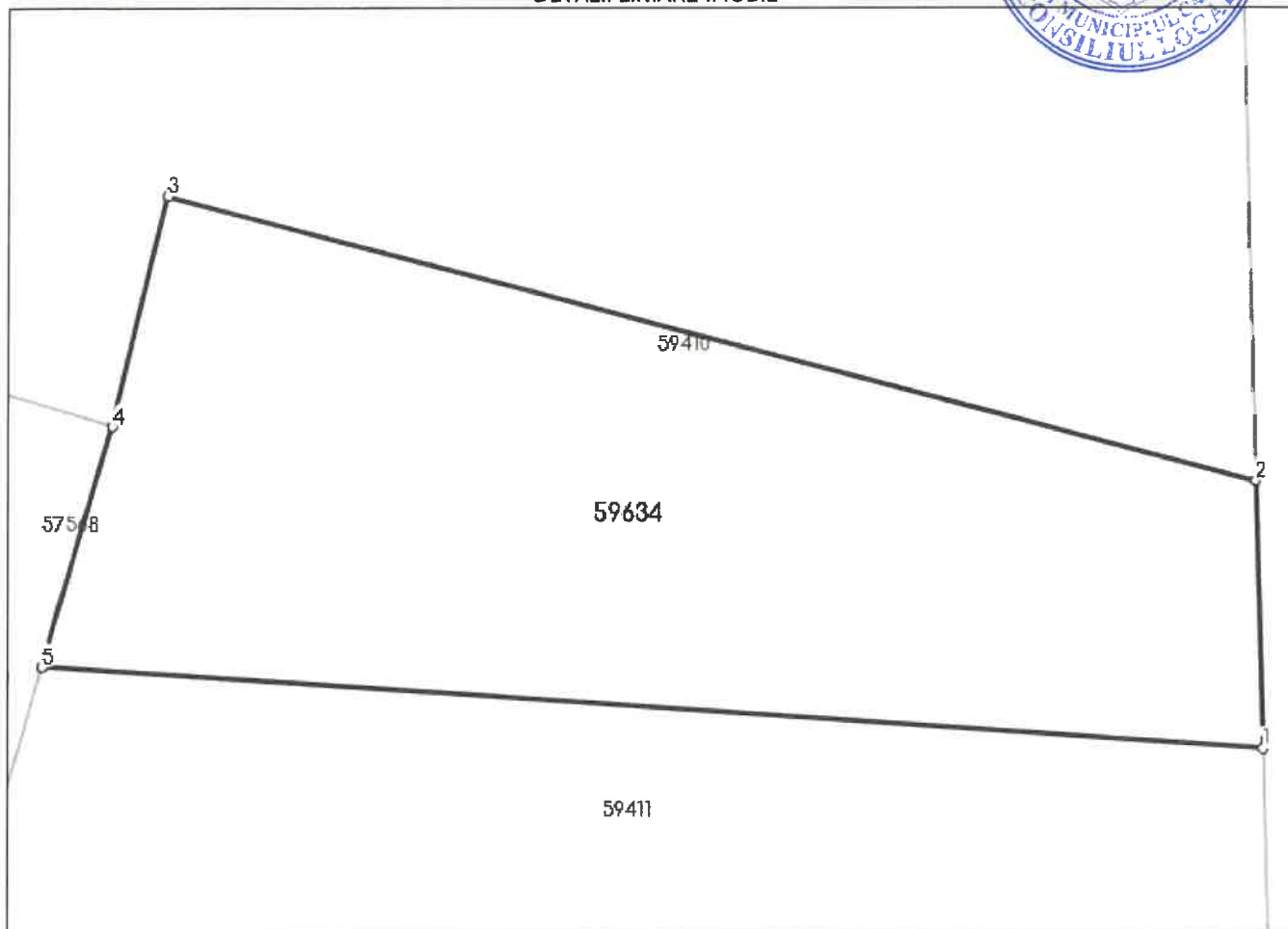
Teren

| | | |
|--------------|-----------------|------------------------|
| Nr cadastral | Suprafața (mp)* | Observații / Referințe |
| 59634 | 1.043 | |

* Suprafața este determinată în planul de proiecție Stereo 70.



DETALII LINIARE IMOBIL



Date referitoare la teren

| Nr Crt | Categorie folosință | Intra vilan | Suprafața (mp) | Tarla | Parcelă | Nr. topo | Observații / Referințe |
|--------|---------------------|-------------|----------------|-------|---------|----------|------------------------|
| 1 | curți constructii | DA | 1.043 | - | - | - | |

Lungime Segmente

1) Valorile lungimilor segmentelor sunt obținute din proiecție în plan.

| Punct început | Punct sfârșit | Lungime segment (** (m)) |
|---------------|---------------|--------------------------|
| 1 | 2 | 13.134 |
| 2 | 3 | 54.996 |
| 3 | 4 | 11.586 |
| 4 | 5 | 12.252 |
| 5 | 1 | 59.8 |

** Lungimile segmentelor sunt determinate în planul de proiecție Stereo 70 și sunt rotunjite la 1 milimetru.

*** Distanța dintre puncte este formată din segmente cumulate ce sunt mai mici decât valoarea 1 milimetru.

Certific că prezentul extras corespunde cu pozițiile în vigoare din cartea funciară originală, păstrată de acest birou.

Prezentul extras de carte funciară este valabil la autentificarea de către notarul public a actelor juridice prin care se sting drepturile reale precum și pentru dezbateră succesiunilor, iar informațiile prezentate sunt susceptibile de orice modificare, în condițiile legii.

S-a achitat tariful de 0 RON, -, pentru serviciul de publicitate imobiliară cu codul nr. 222.

Data soluționării,
25-10-2022


Data eliberării,
/ /

Asistent Registrator,
DELIA PREDA

(parafa și semnătura)

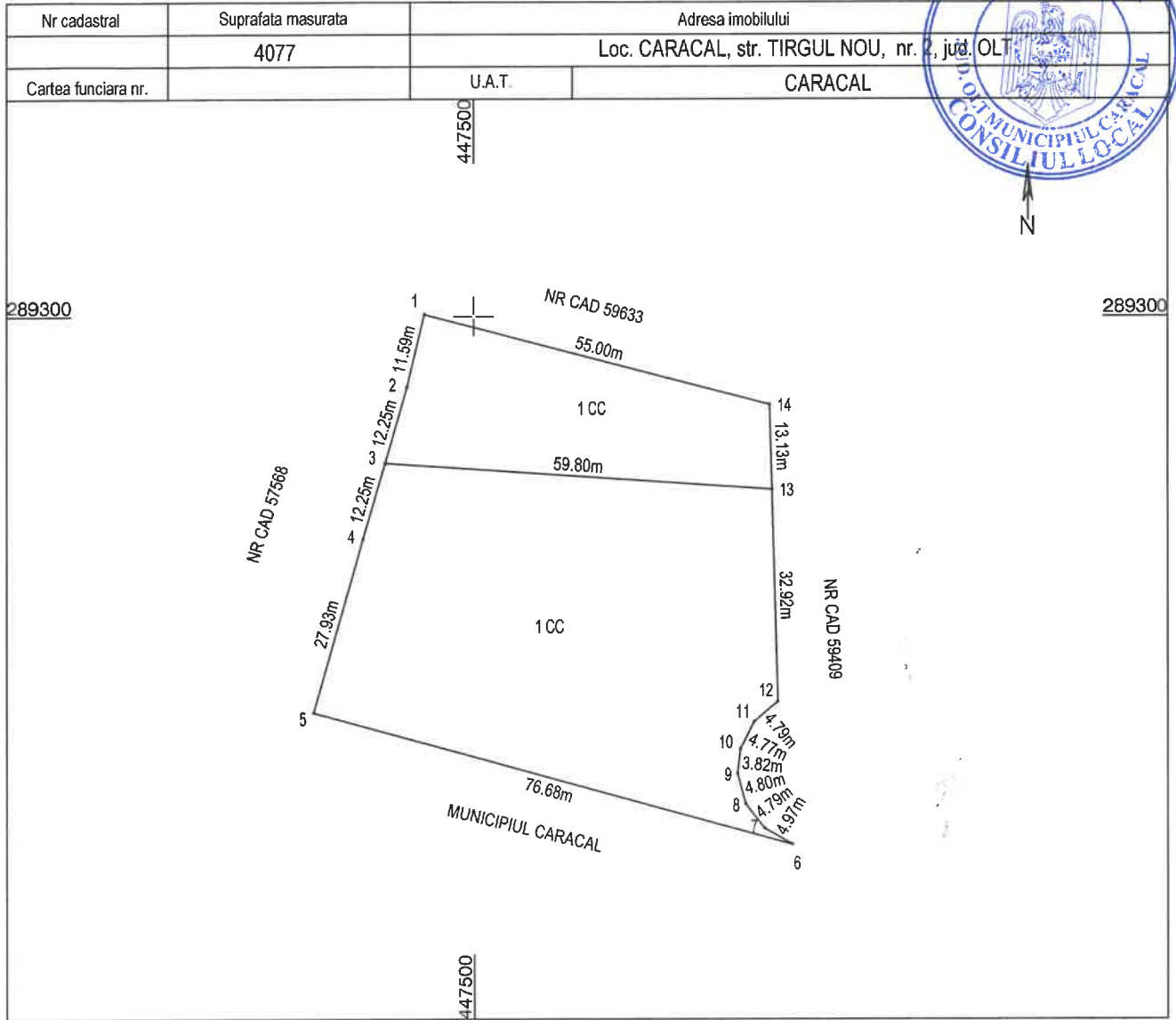
Referent,

(parafa și semnătura)



ANEXA NR 3 LA
HCL NR 184/31.10.2023

PLAN DE AMPLASAMENT SI DELIMITARE A IMOBILULUI CU PROPUNEREA DE ALIPIRE
INTRAVILAN
SCARA 1:1000



Alipire imobil

| Situatia actuala (inainte de alipire) | | | | Situatia viitoare (dupa alipire) | | | |
|--|----------------|------------------------|---|-----------------------------------|----------------|------------------------|-----------------------|
| Nr. cad | Suprafata (mp) | Categoria de folosinta | Descrierea imobilului | Nr. cad | Suprafata (mp) | Categoria de folosinta | Descrierea imobilului |
| 59634 | 1043 | CC | Imprejmuit gard beton si limita conventionala | | 4077 | CC | limita conventionala |
| 59411 | 3034 | - | limita conventionala | | - | - | - |
| | - | - | - | | - | - | - |
| | - | - | - | | - | - | - |
| | - | - | - | | - | - | - |
| Total | 4077 | - | - | Total | 4077 | - | - |

| | |
|---|--|
| Executant: PFA Petrica Mihaela Confirm executarea masurilor in teren, corectitudinea intocmirii documentatiei cadastrale si corespondenta acesteia cu realitatea din teren. Semnatura si stampila | Inspector Confirm introducerea imobilului in baza de date integrata si atribuirea numarului cadastral Semnatura si parafa Data:..... Stampila BCPI |
|---|--|