



# MUNICIPIUL CARACAL

## CONSILIUL LOCAL AL MUNICIPIULUI CARACAL

Str. Piata Victoriei Nr. 10, Caracal, 235200, jud. Olt, CIF 4395175

tel: 0249 511 384 | 0249 511 386 | fax: 0249 517 516

email: office@primariacaracal.ro



www.primariacaracal.ro

CERTIFICARE MRC ISO 9001 Certificat nr. 865C

### HOTĂRÂREA NR. 19/08.02.2023

**REFERITOR LA:** aprobarea trecerii unor imobile din domeniul public al municipiului Caracal și administrarea Consiliului Local în domeniul privat al municipiului Caracal și administrarea Consiliului Local

#### AVÂND ÎN VEDERE:

- Referatul de aprobare nr. 6876/06.02.2023 al Primarului municipiului Caracal;
  - Raportul de specialitate nr. 6878/06.02.2023 al Direcției Administrare Patrimoniu din cadrul Primăriei municipiului Caracal;
  - Prevederile Hotărârii de Guvern nr. 1355/2001, referitoare la atestarea domeniului public al județului Olt, precum și al municipiilor, orașelor și comunelor din județul Olt;
  - Prevederile H.C.L. Caracal. nr. 107/28.07.2014 privind aprobarea inventarului unor bunuri ce aparțin domeniului public al municipiului Caracal;
  - Prevederile Hotărârii Consiliului Local nr. 149/31.10.2019 referitoare la aprobarea inventarului domeniului privat al municipiului Caracal;
  - Prevederile Hotărârii de Guvern nr. 596/2008, referitoare la transmiterea unui imobil din domeniul public al statului și din administrarea Ministerului Apărării în domeniul public al municipiului Caracal și în administrarea Consiliului Local al Municipiului Caracal;
  - Prevederile Hotărârii Consiliului Local nr. 25/27.03.2009, privind includerea în inventarul bunurilor ce aparțin domeniului public al municipiului Caracal a unui imobil-clădiri și teren în suprafață de 10,5140 ha, situat în municipiul Caracal, pe D.N. nr. 54 Caracal – Corabia, km. 2,5;
  - Prevederile Hotărârii Consiliului Local nr. 94/30.11.2005, privind aprobarea preluării punctului termic din str. Crinului, nr. 2B și a terenului aferent în suprafață de 108,45 mp de la S.C. CARACAL DRĂGĂNEȘTI OLT S.A. în contul datoriei acestei societăți la bugetul local;
  - Prevederile Hotărârii Consiliului Local nr. 121/30.08.2019, privind aprobarea dezmembrării imobilului teren și construcții, ce aparține domeniului public al municipiului Caracal, situat în intravilanul municipiului Caracal, str. Anton Pann, nr. 7 și identificat prin număr cadastral 55749;
  - Extrase de Carte funciară nr. 58852; 58202; 57018;
  - Prevederile art. 129 alin. 1 și alin. 2 lit. c, art. 139 alin. 1, art. 286 alin. 4, art., art. 361 alin. 2, 3, 4 din Ordonanța de Urgență a Guvernului nr. 57/2019, privind Codul administrativ, cu modificările și completările ulterioare;
  - Avizul Comisiei pentru activități de amenajare a teritoriului, urbanism, agricultură, protecția mediului și turism a Consiliului Local al municipiului Caracal;
- În temeiul** art. 196 alin. 1 lit. a și art. 197 alin. 1 din O.U.G. nr. 57/2019 privind Codul Administrativ, cu modificările și completările ulterioare

### CONSILIUL LOCAL AL MUNICIPIULUI CARACAL HOTĂRĂȘTE:

**ART. 1.** (1) Se aprobă trecerea din domeniul public al U.A.T. Municipiul Caracal în domeniul privat al U.A.T. Municipiul Caracal a imobilului teren intravilan, în suprafață de 109,00 mp, situat în intravilanul municipiului Caracal, str. Crinului, nr. 2B, jud. Olt și construcție C1 construită la sol 109,00 mp având destinația de Centrală termică, înscris în C.F. nr. 58202 Caracal, conform anexei nr. 1, parte integrantă din prezenta hotărâre.

(2) Se aprobă completarea anexei la H.C.L. Caracal nr. 149/31.10.2019, privind aprobarea inventarului domeniului privat al municipiului Caracal, cu modificările și completările ulterioare cu o nouă poziție nr. 1345.

(3) Se aprobă modificarea prevederilor H.C.L. Caracal nr. 94/30.11.2005, privind aprobarea preluării punctului termic din str. Crinului nr. 2B și a terenului aferent în suprafață de 108,45 mp de la S.C. CARACAL DRĂGĂNEȘTI OLT S.A. în contul datoriei acestei societăți la bugetul local, conform prevederilor alin. 1.

**ART. 2.** (1) Se aprobă trecerea din domeniul public al U.A.T. Municipiul Caracal în domeniul privat al U.A.T. Municipiul Caracal a imobilului teren intravilan, în suprafață de 4500,00 mp, situat în intravilanul municipiului Caracal, B-dul. Nicolae Titulescu, nr. 90 (Anton Pann, nr.7), jud. Olt, înscris în C.F. nr. 57018, conform anexei nr. 2, parte integrantă din prezenta hotărâre.

(2) Se aprobă modificarea poziției nr. 395 din anexa la H.C.L. Caracal nr. 107/28.07.2014, modificată și completată prin H.C.L. Caracal nr. 146/05.11.2018 și H.C.L. Caracal nr. 121/30.08.2019 privind aprobarea dezmembrării imobilului teren și construcții, ce aparține domeniului public al municipiului Caracal, situat în intravilanul municipiului Caracal, strada Anton Pann nr. 7 și identificat prin număr cadastral 55749, conform prevederilor alin.1.

(3) Se aprobă completarea anexei la H.C.L. Caracal nr. 149/31.10.2019, privind aprobarea inventarului domeniului privat al municipiului Caracal, cu modificările și completările ulterioare, cu o nouă poziție nr. 1346.

**ART. 3.** (1) Se aprobă trecerea din domeniul public al U.A.T. Municipiul Caracal în domeniul privat al U.A.T. Municipiul Caracal a imobilului compus din teren intravilan în suprafață de 16.218,00 mp și construcții C1 în suprafața construită de 172 mp, C2 în suprafață construită de 59 mp, C3 în suprafața construită de 3 mp și C4 în suprafața construită de 826 mp, situat în intravilanul municipiului jud. Olt, înscris în C.F. nr. 58852 Caracal, conform anexei nr. 3, parte integrantă din prezenta hotărâre.

(2) Se aprobă completarea anexei la H.C.L. Caracal nr. 149/31.10.2019, privind aprobarea inventarului domeniului privat al municipiului Caracal, cu modificările și completările ulterioare, cu o nouă poziție nr. 1347.

(3) Se aprobă modificarea prevederilor H.C.L. Caracal nr. 25/27.03.2009 privind includerea în inventarul bunurilor ce aparțin domeniului public al municipiului Caracal a unui imobil – clădiri și teren în suprafață de 10,5140 ha, situat în municipiul Caracal, pe D.N. 54 Caracal – Corabia, km. 2,5.

**ART. 4.** Prezenta hotărâre poate fi contestată la instanța de contencios administrativ competentă conform prevederilor Legii nr. 554/2004 privind contenciosul administrativ, cu modificările și completările ulterioare.

**ART. 5.** Prezenta hotărâre se aduce la cunoștință publică și se comunică Instituției Prefectului-Județul Olt, primarului municipiului Caracal, direcțiilor din cadrul Primăriei municipiului Caracal.



**PREȘEDINTE DE ȘEDINȚĂ,**

**PAVEL CRISTIAN**

**CONTRASEMNEAZĂ**  
**PENTRU LEGALITATE**  
**SECRETAR GENERAL**  
**AL MUNICIPIULUI CARACAL,**  
**RĂDESCU VIOREL EMIL**

Hotărârea a fost adoptată cu 16 voturi pentru

**EXTRAS DE CARTE FUNCIARĂ  
PENTRU INFORMARE**

Carte Funciară Nr. 58202 Caracal



Cod verificare  
100127634607



**A. Partea I. Descrierea imobilului**

**TEREN** Intravilan

**Adresa:** Loc. Caracal, Str Crinului, Nr. 2B, Jud. Olt

Nr. Crt	Nr. cadastral topografic	Suprafața* (mp)	Observații / Referințe
A1	58202	109	

**Construcții**

Crt	Nr cadastral Nr. topografic	Adresa	Observații / Referințe
A1.1	58202-C1	Loc. Caracal, Str Crinului, Nr. 2B, Jud. Olt	S. construita la sol:109 mp; centrala termica realizata din invelitoare terasa hidroizolanta , zidarie caramida , fundatie beton, cu instalatii electrice , fara instalatii sanitare, in suprafata construita de 108,45 mp

**B. Partea II. Proprietari și acte**

Înscrieri privitoare la dreptul de proprietate și alte drepturi reale		Referințe
<b>83574 / 27/05/2021</b>		
Act Notarial nr. contract de vanzare cumparare aut nr 1537, din 24/04/2009 emis de BNP ILIE LAPADATU;		
B1	Se infiinteaza cartea funciara 58202 a imobilului cu numarul cadastral 58202 / UAT Caracal, rezultat din dezmembrarea imobilului cu numarul cadastral 2793 inscris in cartea funciara 51066;	A1
<b>89566 / 08/06/2021</b>		
Act Administrativ nr. proces verbal de trecere in proprietatea publica nr. 2330, din 16/03/2006 emis de MUNICIPIUL CARACAL;		
B5	Intabulare, drept de PROPRIETATE domeniu public, in seria rangului incheierii nr. 83574/2021, dobandit prin Adjudecare, cota actuala 1/1 1) MUNICIPIUL CARACAL, CIF:4395175	A1, A1.1


**C. Partea III. SARCINI .**

Inscrieri privind dezmembrămintele dreptului de proprietate, drepturi reale de garanție și sarcini	Referințe
NU SUNT	

**Teren**

Nr cadastral	Suprafața (mp)*	Observații / Referințe
58202	109	

\* Suprafața este determinată în planul de proiecție Stereo 70.



**Date referitoare la teren**

Nr Crt	Categorie folosință	Intra vilan	Suprafața (mp)	Tarla	Parcelă	Nr. topo	Observații / Referințe
1	curți constructii	DA	109	-	-	-	

**Date referitoare la construcții**

Crt	Număr	Destinație construcție	Supraf. (mp)	Situație juridică	Observații / Referințe
A1.1	58202-C1	construcții industriale și edilitare	109	Cu acte	S. construită la sol: 109 mp; centrala termică realizată din învelitoare terasă hidroizolantă, zidărie cărămidă, fundație beton, cu instalații electrice, fără instalații sanitare, în suprafață construită de 108,45 mp

**Lungime Segmente**

1) Valorile lungimilor segmentelor sunt obținute din proiecție în plan.

Punct început	Punct sfârșit	Lungime segment (m)
1	2	9.0
2	3	12.05

Punct început	Punct sfârșit	Lungime segment (** (m)
3	4	9.0
4	1	12.08

\*\* Lungimile segmentelor sunt determinate în planul de proiecție Stereo 70 și sunt rotunjite la 1 milimetru.

\*\*\* Distanța dintre puncte este formată din segmente cumulate ce sunt mai mici decât valoarea 1 milimetru.



Extrasul de carte funciară generat prin sistemul informatic integrat al ANCPİ conține informațiile din cartea funciară active la data generării. Acesta este valabil în condițiile prevăzute de art. 7 din Legea nr. 455/2001, coroborat cu art. 3 din O.U.G. nr. 41/2016, exclusiv în mediul electronic, pentru activități și procese administrative prevăzute de legislația în vigoare. Valabilitatea poate fi extinsă și în forma fizică a documentului, fără semnătură olografă, cu acceptul expres sau procedural al instituției publice ori entității care a solicitat prezentarea acestui extras.

Verificarea corectitudinii și realității informațiilor conținute de document se poate face la adresa [www.ancpi.ro/verificare](http://www.ancpi.ro/verificare), folosind codul de verificare online disponibil în anet. Codul de verificare este valabil 30 de zile calendaristice de la momentul generării documentului.

**Data și ora generării,**

06/02/2023, 15:23



Oficiul de Cadastru și Publicitate Imobiliară OLT  
Biroul de Cadastru și Publicitate Imobiliară Slatina

**EXTRAS DE CARTE FUNCİARĂ  
PENTRU INFORMARE**

Carte Funciară Nr. 57018 Caracal



Nr. cerere 17044  
Zona 06  
Luna 02  
Anul 2023

Mod verificare  
100127634089



ANEXA NR. 2  
LA HCL NR. 19/08.02.2023

**A. Partea I. Descrierea imobilului**

TEREN Intravilan

Adresa: Loc. Caracal, Str Anton Pann, Nr. 7, Jud. Olt

Nr. Crt	Nr. cadastral Nr. topografic	Suprafața* (mp)	Observații / Referințe
A1	57018	4.500	Teren imprejmuit;

**B. Partea II. Proprietari și acte**

Înscrieri privitoare la dreptul de proprietate și alte drepturi reale		Referințe
<b>212096 / 30/12/2019</b>		
Act Notarial nr. Act de dezmembrare aut. nr. 4792, din 18/12/2019 emis de BNP Cernat Costin Serban;		
B1	Se infiinteaza cartea funciara 57018 a imobilului cu numarul cadastral 57018/Caracal, rezultat din dezmembrarea imobilului cu numarul cadastral 55749 inscris in cartea funciara 55749;	A1
Act Administrativ nr. Adeverinta 25431, din 16/05/2019 emis de PRIMARIA CARACAL; Act Administrativ nr. HCL 146, din 05/11/2018 emis de CONSILIUL LOCAL CARACAL; Act Administrativ nr. HCL 107, din 28/07/2014 emis de CONSILIUL LOCAL CARACAL;		
B2	Intabulare, drept de PROPRIETATE domeniul public, dobandit prin Lege, cota actuala 1/1 1) <b>MUNICIPIUL CARACAL</b>	A1
OBSERVATII: pozitie transcrisa din CF 55749/Caracal, inscrisa prin incheierea nr. 73422 din 25/06/2019;		

**C. Partea III. SARCINI .**

Inscrieri privind dezmembrările dreptului de proprietate, drepturi reale de garanție și sarcini	Referințe
NU SUNT	

## Anexa Nr. 1 La Partea I

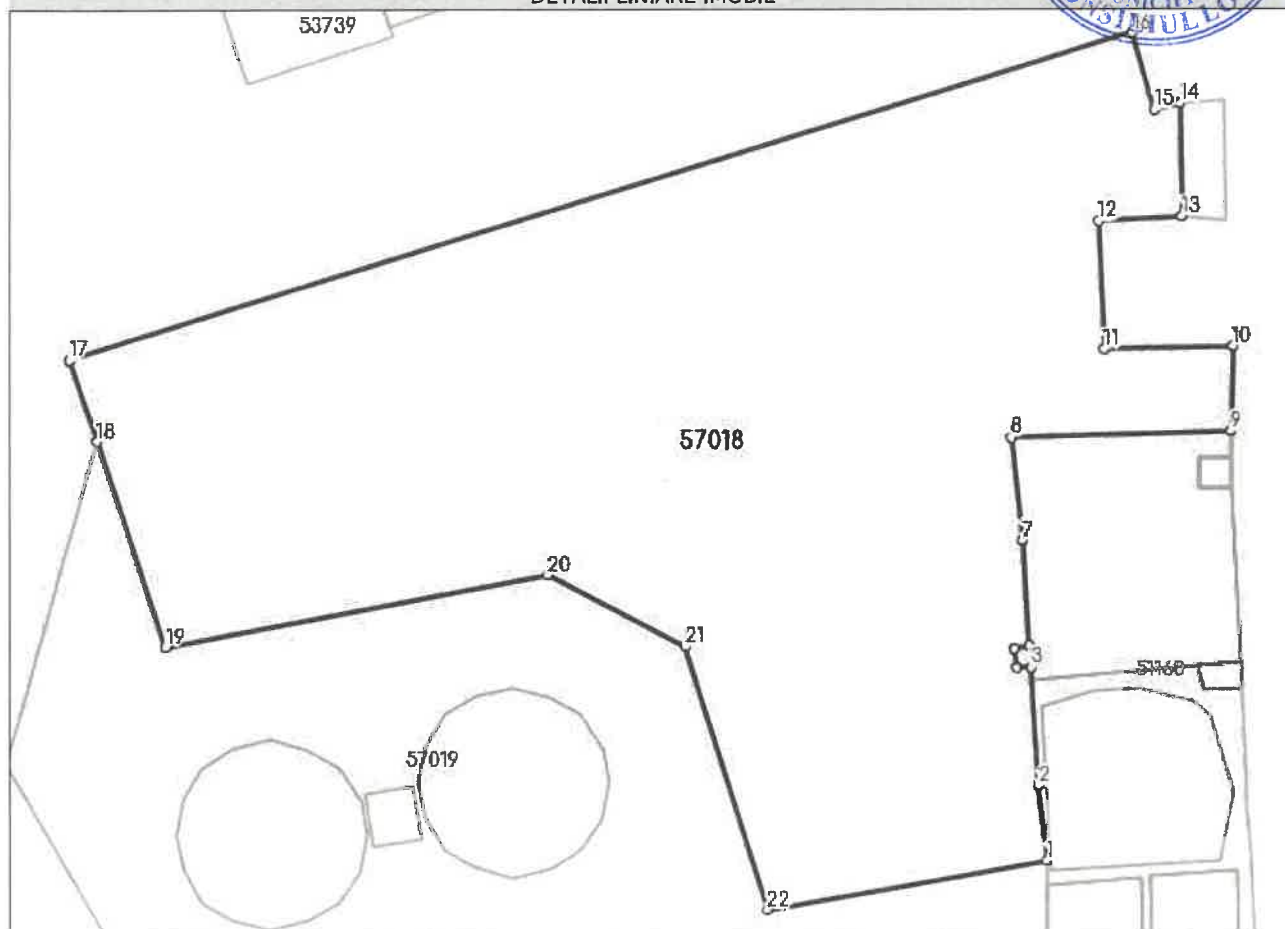
## Teren

Nr cadastral	Suprafața (mp)*	Observații / Referințe
57018	4.500	

\* Suprafața este determinată în planul de proiecție Stereo 70.



## DETALII LINIARE IMOBIL



## Date referitoare la teren

Nr Crt	Categorie folosință	Intra vilan	Suprafața (mp)	Tarla	Parcelă	Nr. topo	Observații / Referințe
1	curți constructii	DA	4.500	-	-	-	

## Lungime Segmente

1) Valorile lungimilor segmentelor sunt obținute din proiecție în plan.

Punct început	Punct sfârșit	Lungime segment (m)
1	2	7.114
3	4	1.34
5	6	1.384
7	8	9.735
9	10	8.064
11	12	12.059

Punct început	Punct sfârșit	Lungime segment (m)
2	3	11.198
4	5	1.769
6	7	10.012
8	9	20.753
10	11	12.114
12	13	7.848

Punct început	Punct sfârșit	Lungime segment (** (m)	Punct început	Punct sfârșit	Lungime segment (** (m)
13	14	10.601	14	15	2.473
15	16	7.515	16	17	104.486
17	18	8.073	18	19	20.427
19	20	36.5	20	21	14.534
21	22	25.959	22	1	26.66

\*\* Lungimile segmentelor sunt determinate în planul de proiecție Stereo 70 și sunt rotunjite la 1 milimetru.

\*\*\* Distanța dintre puncte este formată din segmente cumulate ce sunt mai mici decât valoarea 1 milimetru.

Extrasul de carte funciară generat prin sistemul informatic integrat al ANCPI conține informațiile din cartea funciară active la data generării. Acesta este valabil în condițiile prevăzute de art. 7 din Legea nr. 455/2001, coroborat cu art. 3 din O.U.G. nr. 41/2016, exclusiv în mediul electronic, pentru activități și procese administrative prevăzute de legislația în vigoare. Valabilitatea poate fi extinsă și în forma fizică a documentului, fără semnătură olografă, cu acceptul expres sau procedural al instituției publice ori entității care a solicitat prezentarea acestui extras.

Verificarea corectitudinii și realității informațiilor conținute de document se poate face la adresa [www.ancpi.ro/verificare](http://www.ancpi.ro/verificare), folosind codul de verificare online disponibil în antet. Codul de verificare este valabil 30 de zile calendaristice de la momentul generării documentului.

**Data și ora generării,**

06/02/2023, 15:23





Oficiul de Cadastru și Publicitate Imobiliară OLT  
Biroul de Cadastru și Publicitate Imobiliară Slatina

Adresa: SLATINA, OLT, Str. Nicolae Bălcescu Nr.2, cod poștal 230092, tel 0249437930

ANEXA NR. 3  
LA HCL NR. 19/08.02.2023



Destinatar: MUNICIPIUL CARACAL,  
str ....., nr....., bl.....; sc ....., et.....,  
ap.....,localitatea ....., Judet/sector  
.....

DOSAR nr. 9954 / anul 2023

**COMUNICAREA ÎNCHEIERII**

Nr. 9954 din data de 20-01-2023

Stimată doamnă / stimate domn

Vă comunicăm, alăturat, încheierea nr. 9954 din data de 20-01-2023, emisă de către Biroul de Cadastru și Publicitate Imobiliară Slatina.



100126517965

Încheiere Nr. 9954 / 20-01-2023



Oficiul de Cadastru și Publicitate Imobiliară OLT  
Biroul de Cadastru și Publicitate Imobiliară Slatina



Dosarul nr. 9954 / 20-01-2023

**INCHEIERE Nr. 9954**

Registrator: NICULINA ANDREI

Asistent: CRISTI VILCELARU

Asupra cererii introduse de MUNCICIPIUL CARACAL domiciliat în - privind Actualizarea  
Informații tehnice în cartea funciara, în baza:

-Act Administrativ nr.adeverinta nr.3434/18-01-2023 emis de PRIMARIA CARACAL;

fiind îndeplinite condițiile prevăzute la art. 29 din Legea-cadastrului și a publicității imobiliare nr.  
7/1996, republicata, cu modificările și completările ulterioare, tariful achitat în suma de 0 lei, cu  
documentul de plată:

pentru serviciul având codul 263

Văzând referatul asistentului registrator în sensul că nu există impedimente la înscrisere

**DISPUNE**

DISPUNE

Admiterea cererii cu privire la:

- imobilul cu nr. cadastral 58852, înscris în cartea funciara 58852 UAT Caracal având proprietarii:  
MUNCICIPIUL CARACAL în cota de 1/1 de sub B.2;
- se notează schimbarea destinației terenului din extravilan în intravilan. asupra A.1, A1.1, A1.2,  
A1.3, A1.4 sub B.3 din cartea funciara 58852 UAT Caracal;

Prezența se va comunica părților:

MUNCICIPIUL CARACAL

\*) Cu drept de reexaminare în termen de 15 zile de la comunicare, care se depune la Biroul de Cadastru și  
Publicitate Imobiliară Slatina, se înscris în cartea funciara și se soluționează de către registratorul-sef

Data soluționării,

Registrator,

Asistent Registrator,

26-01-2023

NICULINA ANDREI

CRISTI VILCELARU

\*) Cu excepția situațiilor prevăzute la Art. 62 alin. (1) din Regulamentul de aplicare și înscrisere în  
evidențele de cadastru și carte funciara, aprobat prin ODG Nr. 700/2014.

VILCELARU CONSTANTIN  
CRISTIAN



Oficiul de Cadastru și Publicitate Imobiliară OLT  
Biroul de Cadastru și Publicitate Imobiliară Slatina

**EXTRAS DE CARTE FUNCİARĂ  
PENTRU INFORMARE**

Carte Funciară Nr. 58852 Caracal



Nr. cerere	9954
Ziua	20
Luna	01
Anul	2023

Cod verificare  
100126517965



**A. Partea I. Descrierea imobilului**

TEREN Intravilan

Adresa: Roz. Caracal, Jud. Olt

Nr. Crt	Nr. cadastral Nr. topografic	Suprafața* (mp)	Observații / Referințe
A1	58852	16.218	Teren neimpregmuit; imobil înscris în CF sporadic 57684;

**Construcții**

Crt	Nr cadastral Nr. topografic	Adresa	Observații / Referințe
A1.1	58852-C1	Loc. Caracal, Jud. Olt	Nr. niveluri:1; S. construita la sol:172 mp; birouri
A1.2	58852-C2	Loc. Caracal, Jud. Olt	Nr. niveluri:1; S. construita la sol:59 mp; magazine
A1.3	58852-C3	Loc. Caracal, Jud. Olt	Nr. niveluri:1; S. construita la sol:3 mp; WC
A1.4	58852-C4	Loc. Caracal, Jud. Olt	Nr. niveluri:1; S. construita la sol:82 mp; depozit

**B. Partea II. Proprietari și acte**

Înscrieri privitoare la dreptul de proprietate și alte drepturi reale	Referințe
<b>164685 / 22/10/2021</b> Registrul Cadastral al Imobilelor (UAT Caracal); Act Normativ Ig.7/1996 emis de Parlamentul Romaniei;	
B1 Se înființează cartea funciara a imobilului 58852 ca urmare a finalizarii înregistrării sistematice. Imobilul se găsește în registrul cadastral al imobilelor sub numărul 2035.	A1
Act Administrativ nr. Hotarare nr. 25, din 27/03/2009 emis de Consiliul Local al mun. Caracal (adeverinta nr 15358 din 23.12.2008, emis de Primaria mun. Caracal);	
B2 Intabulare, drept de PROPRIETATE domeniu public, dobandit prin Lege, cota actuala 1/1 1) <b>MUNICIPIUL CARACAL</b> , CIF:9999999999999	A1, A1.1, A1.2, A1.3, A1.4
<b>9954 / 20/01/2023</b> Act Administrativ nr. adeverinta nr.3434, din 18/01/2023 emis de PRIMARIA CARACAL;	
B3 se noteaza schimbarea destinatiei terenului din extravilan in intravilan.	A1, A1.1, A1.2, A1.3, A1.4

**C. Partea III. SARCINI .**

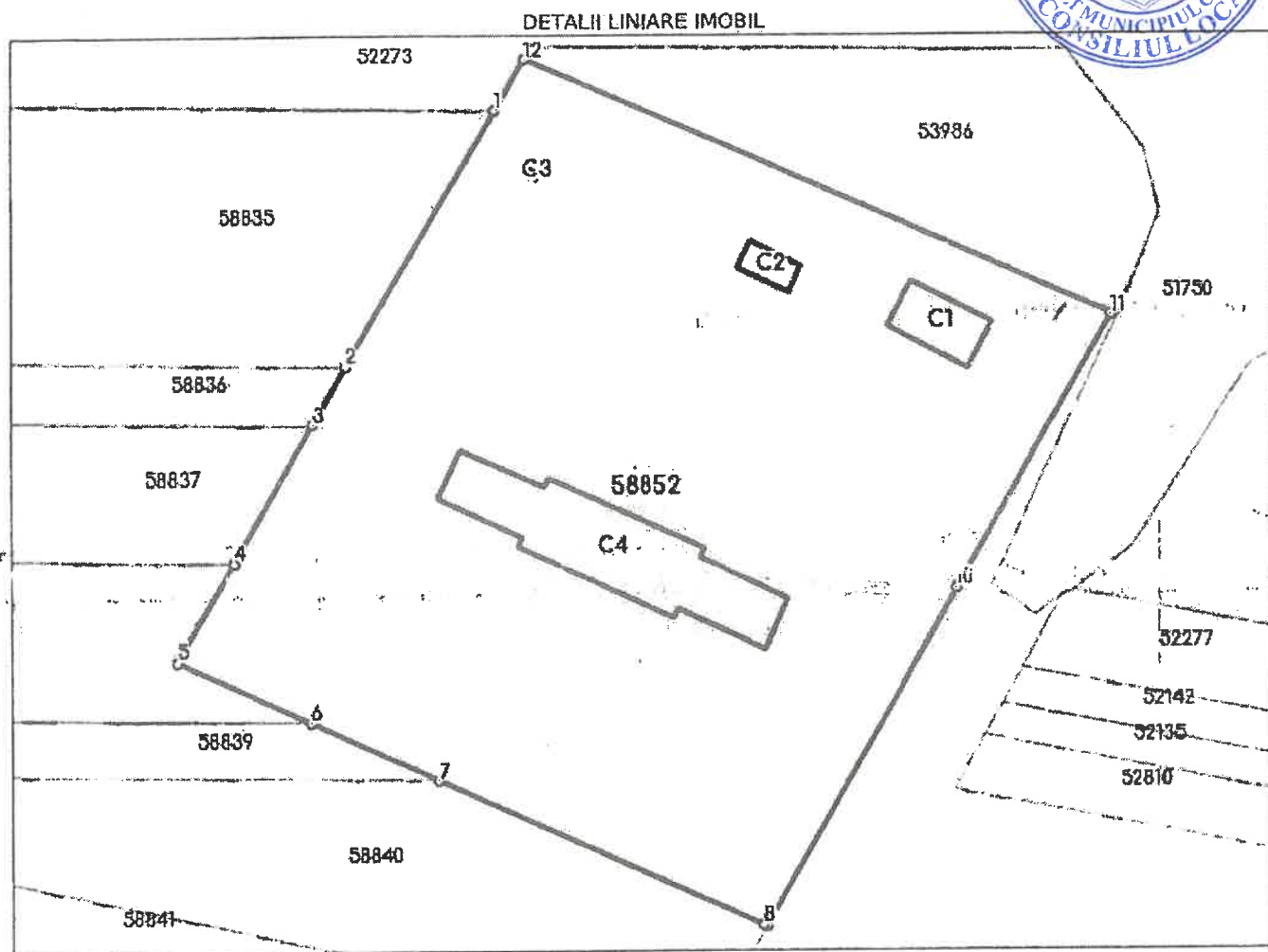
Inscrieri privind dezmembrămintele dreptului de proprietate, drepturi reale de garanție și sarcini	Referințe
NU SUNT	

## Anexa Nr. 1 La Partea I

## Teren

Nr cadastral	Suprafața (mp)*	Observații / Referințe
58852	16.218	imobil inscris in CF sporadic 57684:

\* Suprafața este determinată în planul de proiecție Stereo 70.



## Date referitoare la teren

Nr Crt	Categorie folosință	Intra vilan	Suprafața (mp)	Tarla	Parcelă	Nr. topo	Observații / Referințe
1	curți constructii	DA	16.218	36	178	-	

## Date referitoare la construcții

Crt	Număr	Destinație construcție	Supraf. (mp)	Situație juridică	Observații / Referințe
A1.1	58852-C1	construcții administrative și social culturale	172	Cu acte	S. construita la sol:172 mp; birouri
A1.2	58852-C2	construcții anexa	59	Cu acte	S. construita la sol:59 mp; magazine
A1.3	58852-C3	construcții anexa	3	Cu acte	S. construita la sol:3 mp; WC
A1.4	58852-C4	construcții industriale și edilitare	826	Cu acte	S. construita la sol:826 mp; Depozit

## Lungime Segmente

1) Valorile lungimilor segmentelor sunt obținute din proiecție în plan.

Punct început	X/Y	Punct sfârșit	X/Y	Lungime segment (m)
1	445.096,683 289.001,816	2	445.068,251 288.953,169	56.346
2	445.068,251 288.953,169	3	445.061,813 288.942,153	12.759
3	445.061,813 288.942,153	4	445.046,555 288.916,048	30.237
4	445.046,555 288.916,048	5	445.035,68 288.897,44	21.553
5	445.035,68 288.897,44	6	445.061,496 288.885,742	28.343
6	445.061,496 288.885,742	7	445.086,021 288.874,63	26.925
7	445.086,021 288.874,63	8	445.147,46 288.846,79	67.452
8	445.147,46 288.846,79	9	445.147,909 288.846,54	0.514
9	445.147,909 288.846,54	10	445.184,62 288.910,589	73.824
10	445.184,62 288.910,589	11	445.214,39 288.962,53	59.868
11	445.214,39 288.962,53	12	445.102,32 289.011,46	122.286
12	445.102,32 289.011,46	1	445.096,683 289.001,816	11.171



\*\* Lungimile segmentelor sunt determinate în planul de proiecție Stereo 70 și sunt rotunjite la 1 milimetru.  
 \*\*\* Distanța dintre puncte este formată din segmente cumulate ce sunt mai mici decât valoarea 1 milimetru.

Certific că prezentul extras corespunde cu pozițiile în vigoare din cartea funciară originală, păstrată de acest birou.

Prezentul extras de carte funciară este valabil la autentificarea de către notarul public a actelor juridice prin care se sting drepturile reale precum și pentru dezbateră succesiunilor, iar informațiile prezentate sunt susceptibile de orice modificare, în condițiile legii.

S-a achitat tariful de 0 RON, -, pentru serviciul de publicitate imobiliară cu codul nr. 263.

Data soluționării,


26-01-2023

Data eliberării,

29.01.2023

Asistent Registrator,

CRISTI VILCELARU

  
 (parafa și semnătura)

Referent,

  
 (parafa și semnătura)
