



MUNICIPIUL CARACAL

CONSILIUL LOCAL AL MUNICIPIULUI CARACAL

Str. Piata Victoriei Nr. 10, Caracal, 235200, jud. Olt, CIF 4395175

tel: 0249 511 384 | 0249 511 386 | fax: 0249 517 516

email: office@primariacaracal.ro



www.primariacaracal.ro

CERTIFICARE MRC ISO 9001 Certificat nr. 865C

HOTĂRÂREA NR. 58/03.04.2023

REFERITOR LA: utilizarea domeniului public al municipiului Caracal de către Distribuție Energie Oltenia S.A. necesar realizării obiectivului de investiții ”Extindere rețea joasă tensiune, str. Aleea Stațiunii, municipiul Caracal, județul Olt”

AVÂND ÎN VEDERE:

- Referatul de aprobare nr. 17669/28.03.2023 al Primarului Municipiului Caracal;
 - Raportul de specialitate comun nr. 17672/28.03.2023 al Direcției Administrare Patrimoniu și Serviciului Juridic-Contencioas, Autoritate Tutelară din cadrul Aparatului de Specialitate al Primarului Municipiului Caracal;
 - Adresa emisă de către Distribuție Energie Oltenia S.A. înregistrată la Primăria Municipiului Caracal cu nr. 16602/23.03.2023;
 - Documentația tehnică privind obiectivul de investiții ”Extindere rețea joasă tensiune, str. Aleea Stațiunii, municipiul Caracal, județul Olt”;
 - Certificatul de urbanism nr.15/25.01.2023 emis de Primăria Municipiului Caracal;
 - Extras de Carte Funciară nr. 59724 Caracal;
 - Prevederile art. 12 alin. 1, 3, 4 și art. 14 alin. 2 din Legea energiei electrice și a gazelor naturale nr. 123/2012, cu modificările și completările ulterioare;
 - Prevederile art. 129 alin. 1, alin. 2 lit. b și c, art. 139 din Ordonanța de Urgență a Guvernului nr. 57/2019, privind Codul administrativ, cu modificările și completările ulterioare;
- În temeiul** art. 196 alin. 1 lit. a și art. 197 alin. 1 din O.U.G. nr. 57/2019 privind Codul Administrativ, cu modificările și completările ulterioare

CONSILIUL LOCAL AL MUNICIPIULUI CARACAL

HOTĂRĂȘTE:

Art. 1. Se aprobă utilizarea domeniului public al municipiului Caracal de către Distribuție Energie Oltenia S.A. necesar realizării obiectivului de investiții ”Extindere rețea joasă tensiune, str. Aleea Stațiunii, municipiul Caracal, județul Olt”.

Art. 2. (1) Investiția prevăzută la art. 1 se va realiza parțial pe teren domeniul public al U.A.T. Municipiul Caracal situat în intravilanul localității, înscris în CF nr. 59724 Caracal, în suprafață totală de 13 mp, reprezentând fundațiile stâlpilor proiectați de joasă și medie tensiune, respectiv fundația postului de transformare în anvelopă de beton.

(2) Elementele de identificare ale terenului menționat la alin. 1 se regăsesc în anexele nr. 1- nr. 2, părți integrate din prezenta hotărâre.

(3) Costurile aferente investiției menționate la art. 1 vor fi suportate de către Distribuție Energie Oltenia S.A., cu sediul în Craiova, str. Calea Severinului, nr. 97, parter, etajele 2,3,4, județul Dolj.

Art. 3. După finalizarea investiției prevăzută la art. 1, Distribuție Energie Oltenia S.A. se obligă la refacerea infrastructurii, prin aducerea terenului la forma inițială.

Art. 4. Prezenta hotărâre poate fi contestată la instanța de contencios administrativ competentă conform prevederilor Legii nr. 554/2004 privind contenciosul administrativ, cu modificările și completările ulterioare.

Art. 5. Prezenta hotărâre va fi comunicată Instituției Prefectului Județului Olt, Primarului Municipiului Caracal, Distribuție Energie Oltenia S.A. și direcțiilor din cadrul Primăriei Municipiului Caracal.



PREȘEDINTE DE ȘEDINȚĂ,

PĂTRAN LAURENȚIU-MARIAN

CONTRASEMNEAZĂ
PENTRU LEGALITATE
SECRETAR GENERAL
AL MUNICIPIULUI CARACAL,

RĂDESCU VIOREL EMIL

Hotărârea a fost adoptată cu 18 voturi pentru



100123353073



Oficiul de Cadastru și Publicitate Imobiliară OLT
Biroul de Cadastru și Publicitate Imobiliară Slatina

Dosarul nr. 1706 / 10-01-2023

AMEXA NR.
CA H.C.L. NR. 58/03.01.2023

Incheiere Nr. 1706 / 10-01-2023

**INCHEIERE Nr. 1706****Registrator: NICULINA ANDREI****Asistent: MARIA DIN**

Asupra cererii introduse de MUNICIPIUL CARACAL domiciliat in - privind Prima inregistrare a imobilelor/unitatilor individuale (u.i.) in cartea funciara, in baza:
-Act Normativ nr.1355/27-12-2001 emis de GUVERNUL ROMANIEI;
-Act Administrativ nr.adeverinta nr 333/03-01-2023 emis de PRIMARIA CARACAL;

fiind indeplinite conditiile prevazute la art. 29 din Legea cadastrului si a publicitatii imobiliare nr. 7/1996, republicata, cu modificarile si completarile ulterioare, tariful achitat in suma de 0 lei, cu documentul de plata:

pentru serviciul avand codul 211

Vazand referatul asistentului registrator in sensul ca nu exista impedimente la inscriere

DISPUNE

Admiterea cererii cu privire la:

- imobilul cu nr. cadastral 59724

- se intabuleaza dreptul de PROPRIETATE domeniu public mod dobandire lege in cota de 1/1 asupra A.1 in favoarea MUNICIPIUL CARACAL, sub B.1 din cartea funciara 59724 UAT Caracal;

Prezenta se va comunica părților:

MUNICIPIUL CARACAL

*) Cu drept de reexaminare in termen de 15 zile de la comunicare, care se depune la Biroul de Cadastru si Publicitate Imobiliara Slatina, se inscrie in cartea funciara si se solutioneaza de catre registratorul-sef

Data soluționării,

12-01-2023

Registrator,

NICULINA ANDREI

Niculina

Andrei

Semnat digital de
Niculina Andrei
Data: 2023.01.18
12:27:18 +02'00'

Asistent Registrator,

MARIA DIN

Maria-
Magdalena

Din

Semnat digital de
Maria-Magdalena
Din
Data: 2023.01.12
15:09:33 +02'00'

*) *Cu excepția situațiilor prevăzute la Art. 62 alin. (1) din Regulamentul de avizare, recepție și inscriere în evidențele de cadastru și carte funciară, aprobat prin ODG Nr. 700/2014.*



Oficiul de Cadastru și Publicitate Imobiliară OLT
Biroul de Cadastru și Publicitate Imobiliară Slatina



Nr. cerere	1706
Ziua	10
Luna	01
Anul	2023

Cod verificare
100123353073



EXTRAS DE CARTE FUNCIARĂ PENTRU INFORMARE

Carte Funciară Nr. 59724 Caracal

Semnat : cu semnatura
electronica extinsa, cf. L
455/2001 si eIDAS

A. Partea I. Descrierea imobilului

TEREN Intravilan

Adresa: Loc. Caracal, Al Statiunii, Nr. TRONSON 1, Jud. Olt


Nr. Crt	Nr. cadastral topografic	Nr.	Suprafața* (mp)	Observații / Referințe
A1	59724		4.543	Teren neimprejmuit;

B. Partea II. Proprietari și acte

Înscrieri privitoare la dreptul de proprietate și alte drepturi reale	Referințe
1706 / 10/01/2023	
Act Normativ nr. 1355, din 27/12/2001 emis de GUVERNUL ROMANIEI; Act Administrativ nr. adeverinta nr 333, din 03/01/2023 emis de PRIMARIA CARACAL;	
B1	Intabulare, drept de PROPRIETATE domeniu public, dobandit prin Lege, cota actuala 1/1
1) MUNICIPIUL CARACAL , CIF:4395175	

C. Partea III. SARCINI .

Înscrieri privind dezmembrămintele dreptului de proprietate, drepturi reale de garanție și sarcini	Referințe
NU SUNT	

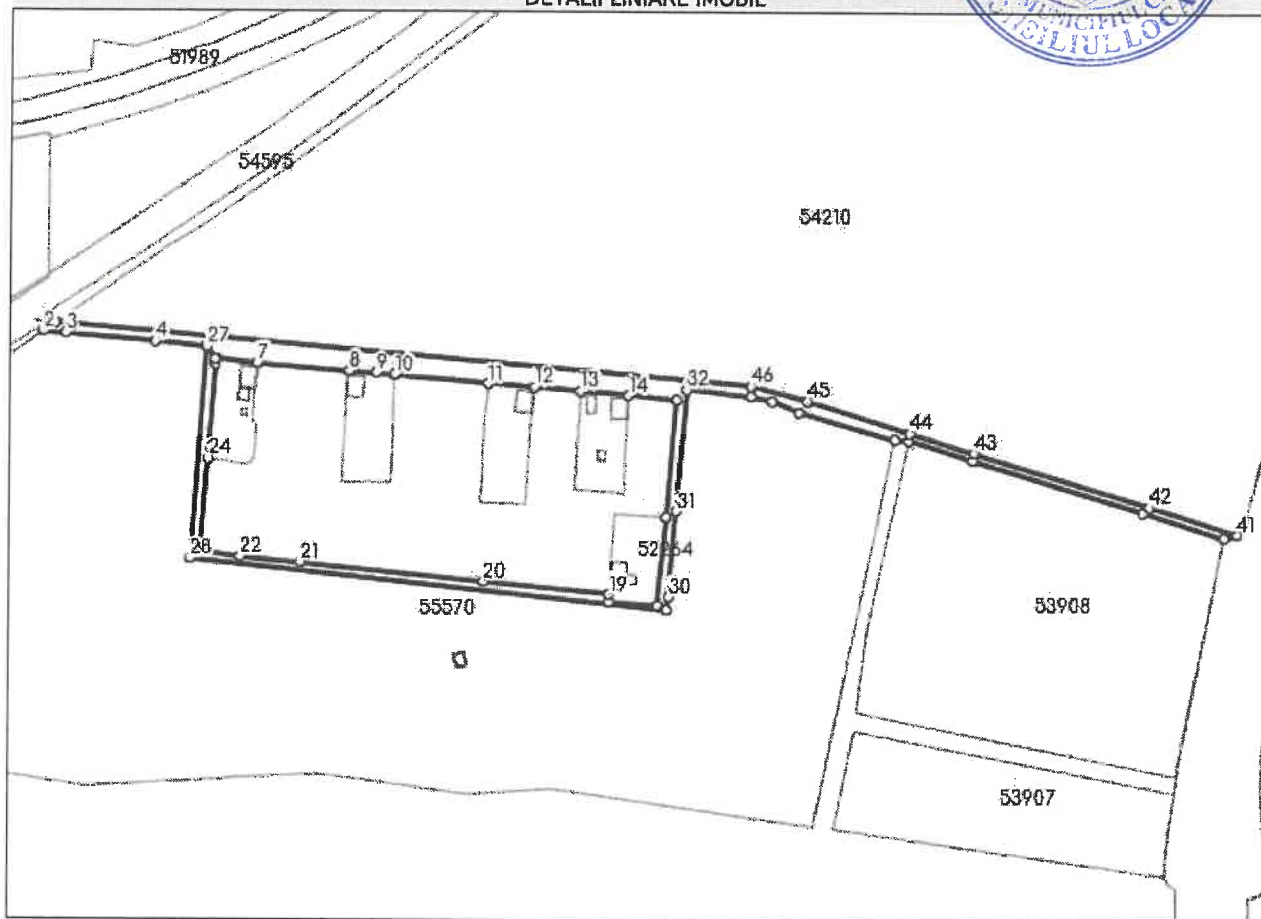


Teren

Nr cadastral	Suprafața (mp)*	Observații / Referințe
59724	4.543	

* Suprafața este determinată în planul de proiecție Stereo 70.

DETALII LINIARE IMOBIL



Date referitoare la teren

Nr Crt	Categorie folosință	Intra vilan	Suprafața (mp)	Tarla	Parcelă	Nr. topo	Observații / Referințe
1	drum	DA	4.543	-	-	-	

Lungime Segmente

1) Valorile lungimilor segmentelor sunt obținute din proiecție în plan.

Punct început	Punct sfârșit	Lungime segment	Punct început	Punct sfârșit	Lungime segment	Punct început	Punct sfârșit	Lungime segment
1	2	6.274	2	3	9.4	3	4	38.818
4	5	22.567	5	6	6.481	6	7	18.259
7	8	40.091	8	9	11.668	9	10	8.414
10	11	40.423	11	12	19.825	12	13	19.679
13	14	20.595	14	15	20.662	15	16	50.951
16	17	37.993	17	18	20.999	18	19	3.342
19	20	53.72	20	21	80.027	21	22	26.311
22	23	17.624	23	24	40.42	24	25	40.942

Punct început	Punct sfârșit	Lungime segment	Punct început	Punct sfârșit	Lungime segment	Punct început	Punct sfârșit	Lungime segment
25	26	2.275	26	27	6.48	27	28	91.677
28	29	207.044	29	30	5.803	30	31	37.083
31	32	52.523	32	33	27.833	33	34	9.572
34	35	12.417	35	36	43.416	36	37	5.944
37	38	29.237	38	39	76.824	39	40	36.799
40	41	6.155	41	42	40.247	42	43	79.054
43	44	29.082	44	45	46.849	45	46	25.194
46	1	301.199						

** Lungimile segmentelor sunt determinate în planul de proiecție Stereo 70 și sunt rotunjite la 1 milimetru.

*** Distanța dintre puncte este formată din segmente cumulate ce sunt mai mici decât valoarea 1 milimetru.

Certific că prezentul extras corespunde cu pozițiile în vigoare din cartea funciară originală, păstrată de acest birou.

Prezentul extras de carte funciară este valabil la autentificarea de către notarul public a actelor juridice prin care se sting drepturile reale precum și pentru dezbaterea succesiunilor, iar informațiile prezentate sunt susceptibile de orice modificare, în condițiile legii.

S-a achitat tariful de 0 RON, -, pentru serviciul de publicitate imobiliară cu codul nr. 211.

Data soluționării,
12-01-2023

Data eliberării,
//___

Asistent Registrator,
MARIA DIN

(parafa și semnătura)

Referent,

(parafa și semnătura)



**Oficiul de Cadastru și Publicitate Imobiliară OLT
Biroul de Cadastru și Publicitate Imobiliară Slatina**

SLATINA, OLT, Str. Nicolae Bălcescu Nr.2, cod poștal 230092, tel. 0249437930



Nr. cerere	1706
Ziua	10
Luna	01
Anul	2023

**Extras de Plan Cadastral de Carte Funciară
pentru
Imobil număr cadastral 59724 / UAT Caracal**

Semnat : cu semnatura
electronica extinsa, cf. L
455/2001 si eIDAS

TEREN Intravilan

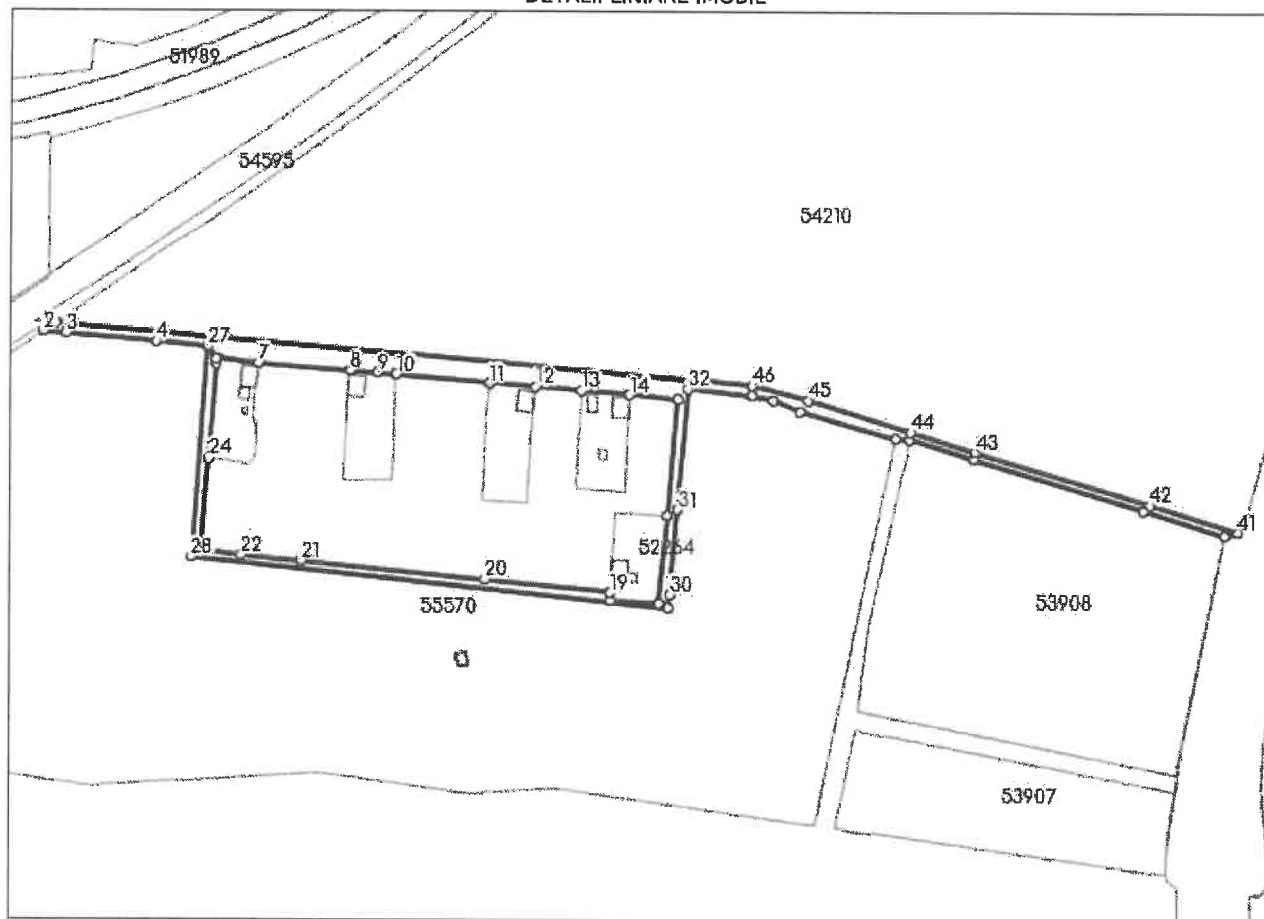
Adresa: Loc. Caracal, Al Statiunii, Nr. TRONSON 1, Jud. Olt

Comuna/Oraș/Municipiu: Caracal


Nr. cadastral	Suprafața măsurată	Observații / Referințe
59724	4543	

* Suprafața este determinată în planul de proiecție Stereo 70.

DETALII LINIARE IMOBIL



Incadrare in zonă
scara 1:2000



Date referitoare la teren

Crt	Categoria de folosință	Intra vilan	Suprafața (mp)	Tarla	Parcelă	Observații / Referințe *
1	drum	DA	4.543			
	TOTAL:		4.543			



Date referitoare la construcții

Crt	Numar	Destinație construcție	Supraf. (mp)	Situație juridică	Observații / Referințe
Imobilul nu are in componență construcții					

Lungime Segmente

1) Valorile lungimilor segmentelor sunt obtinute din proiectie în plan.

Punct început	Punct sfârșit	Lungime segment (m)	Punct început	Punct sfârșit	Lungime segment (m)	Punct început	Punct sfârșit	Lungime segment (m)
1	2	6.274	2	3	9.4	3	4	38.818
4	5	22.567	5	6	6.481	6	7	18.259
7	8	40.091	8	9	11.668	9	10	8.414
10	11	40.423	11	12	19.825	12	13	19.679
13	14	20.595	14	15	20.662	15	16	50.951
16	17	37.993	17	18	20.999	18	19	3.342
19	20	53.72	20	21	80.027	21	22	26.311
22	23	17.624	23	24	40.42	24	25	40.942
25	26	2.275	26	27	6.48	27	28	91.677
28	29	207.044	29	30	5.803	30	31	37.083
31	32	52.523	32	33	27.833	33	34	9.572
34	35	12.417	35	36	43.416	36	37	5.944
37	38	29.237	38	39	76.824	39	40	36.799
40	41	6.155	41	42	40.247	42	43	79.054
43	44	29.082	44	45	46.849	45	46	25.194
46	1	301.199						

** Lungimile segmentelor sunt determinate în planul de proiecție Stereo 70 și sunt rotunjite la 1 milimetru.

*** Distanța dintre puncte este formată din segmente cumulate ce sunt mai mici decât valoarea 1 milimetru.

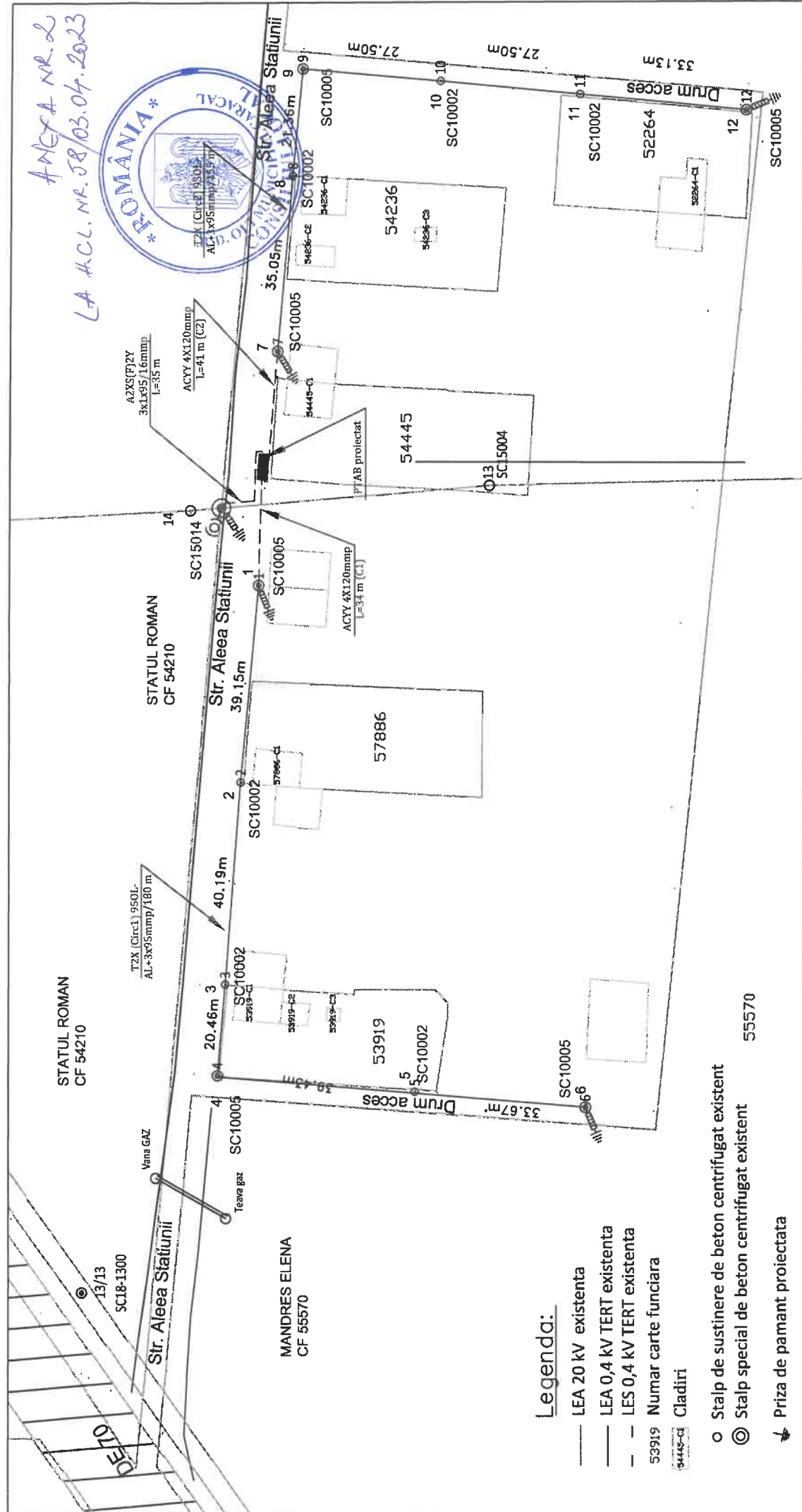
Certific că informațiile din prezentul extras sunt conforme cu datele din planul cadastral de carte funciară al OCPI OLT la data: 10-01-2023

Situația prezentată poate face obiectul unor modificări ulterioare, în condițiile Legii cadastrului și publicității imobiliare nr. 7/1996, republicată.

Consilier/Inspector de specialitate,

ALEXANDRU DEACONU

AMEA NR. 2
LA H.C.L. NR. 58/03.07.2023



- LEA 20 kV existenta
- - - LEA 0,4 kV TERT existenta
- - - LES 0,4 kV TERT existenta
- 53919 Numar carte funciara
- 9445-cl Cladiri
- Stalp de sustinere de beton centrifugat existent
- ⊙ Stalp special de beton centrifugat existent
- ▬ Priza de pamant proiectata
- Separator 20kV proiectat
- ⊙ Stalp special de beton centrifugat proiectat
- Stalp de sustinere de beton centrifugat proiectat
- ▬ PTAB proiectat
- - - LES MT proiectata
- - - LEA JT proiectata
- - - LES 0,4 kV proiectata
- Drum European DE70

PROIECTANT GENERAL S. F.I.S.E. Electrica Serv S.A.		Beneficiar: DISTRIBUTIE ENERGIE OLTENIA SA	
PROIECTANT DE SPECIALITATE SC MARKETING & MANAGEMENT SRL Atestat A.N.R.E. Nr. 14723 emis la 10.06.2019		Scara: 1:1000	Titlu proiect: Extindere retea joasa tensiune, strada Aleea Statiunii, municipiul Caracal, judetul Olt
Proiectant Ing. Nita V.	Nume Semnatura	Titlu plansa: Plan de situatie proiectata	Fază: AVIZE
Verificat Ing. Filip F.	Ing. Fne C.	Data: MAR. 2023	Plansa nr.: 2