




# MUNICIPIUL CARACAL

## CONSILIUL LOCAL AL MUNICIPIULUI CARACAL

Str. Piata Victoriei Nr. 10, Caracal, 235200, jud. Olt, CIF 4395175

tel: 0249 511 384 | 0249 511 386 | fax: 0249 517 516

email: office@primariacaracal.ro



www.primariacaracal.ro

CERTIFICARE MRC ISO 9001 Certificat nr. 865C

### HOTĂRÂREA NR. 73/28.04.2023

**REFERITOR LA:** modificarea anexei la Hotărârea Consiliului Local al municipiului Caracal nr. 149/31.10.2019, privind aprobarea inventarului domeniului privat al municipiului Caracal, județul Olt

#### AVÂND ÎN VEDERE:

- Referatul de aprobare nr. 22048/21.04.2023 al Primarului Municipiului Caracal;
  - Raportul de specialitate nr. 22101/21.04.2023 al Direcției Patrimoniu din cadrul Aparatului de Specialitate al Primarului municipiului Caracal;
  - Extrasul de Carte Funciară nr. 59755-Caracal;
  - Prevederile Hotărârii Consiliului local al municipiului Caracal nr. 149/31.10.2019 privind aprobarea inventarului domeniului privat al municipiului Caracal, județul Olt.
  - Prevederile art. 129 alin. 1 și alin. 2 lit. c, art. 139 alin. 1, art. 354 alin. 1 și alin 2 din Ordonanța de Urgență a Guvernului nr. 57/2019, privind Codul administrativ, cu modificările și completările ulterioare;
  - Avizul Comisiei pentru activități de amenajarea teritoriului, urbanism, agricultură, protecția mediului și turism a Consiliului local al municipiului Caracal;
- În temeiul** art. 196 alin. 1 lit. a și art. 197 alin. 1 din O.U.G. nr. 57/2019 privind Codul Administrativ, cu modificările și completările ulterioare

### CONSILIUL LOCAL AL MUNICIPIULUI CARACAL

#### HOTĂRĂȘTE:

**ART. I.** Se aprobă modificarea anexei la Hotărârea Consiliului Local nr. 149/31.10.2019 în sensul că, la poziția nr. 290, suprafața totală a terenului situat în intravilanul municipiului Caracal, str. Vornicu Ureche, nr. 4B, Jud. Olt este de 922,00 mp în loc de 1 123,00 mp, conform Cărții Funciare nr. 59755 - Caracal, anexă la prezenta hotărâre.

**ART. II.** Prezenta hotărâre poate fi contestată la instanța de contencios administrativ competentă conform prevederilor Legii nr. 554/2004 privind contenciosul administrativ, cu modificările și completările ulterioare.

**ART. III.** Prezenta hotărâre se aduce la cunoștință publică și se comunică Instituției Prefectului -Județul Olt, Primarului Municipiului Caracal și direcțiilor din cadrul Primăriei Municipiului Caracal.



**PREȘEDINTE DE ȘEDINȚĂ,**  
**PATRAȘ LAURENȚIU-MARIAN**

**CONTRASEMNEAZĂ**  
**PENTRU LEGALITATE**  
**SECRETAR GENERAL**  
**AL MUNICIPIULUI CARACAL,**

**RĂDESCU VIOREL EMIL**

Hotărârea a fost adoptată cu 18 voturi pentru

**EXTRAS DE CARTE FUNCIARĂ  
PENTRU INFORMARE**

Carte Funciară Nr. 59755 Caracal



Cod verificare  
0013145445



**A. Partea I. Descrierea imobilului**

**TEREN** Intravilan

**Adresa:** Loc. Caracal, Intr Vornicul Ureche, Nr. 4B, Jud. Olt

Nr. Crt	Nr. cadastral Nr. topografic	Suprafața* (mp)	Observații / Referințe
A1	59755	922	Teren neimprejmuit;

**B. Partea II. Proprietari și acte**

Înscrieri privitoare la dreptul de proprietate și alte drepturi reale	Referințe
<b>13575 / 01/02/2023</b> Act Administrativ nr. HCL 149, din 31/10/2019 emis de CONSILIUL LOCAL CARACAL; Act Administrativ nr. adeverinta nr.1734, din 10/01/2023 emis de PRIMARIA CARACAL;	
B1 Intabulare, drept de PROPRIETATE, domeniul privat, dobandit prin Lege, cota actuala 1/1 1) MUNICIPIUL CARACAL, CIF:4395175	A1

**C. Partea III. SARCINI .**

Înscrieri privind dezmembrămintele dreptului de proprietate, drepturi reale de garanție și sarcini	Referințe
NU SUNT	

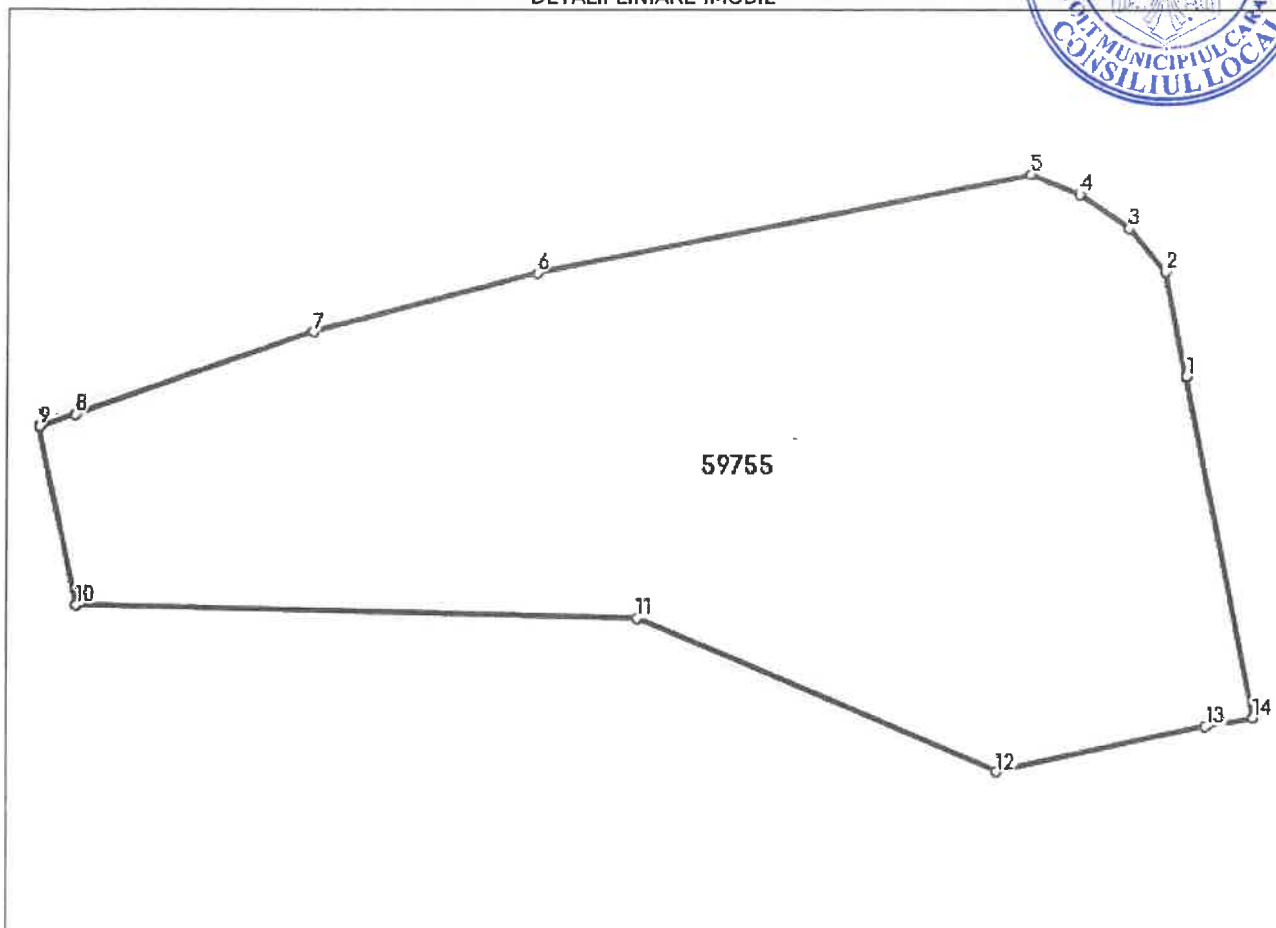
## Anexa Nr. 1 La Partea I

## Teren

Nr cadastral	Suprafața (mp)*	Observații / Referințe
59755	922	

\* Suprafața este determinată în planul de proiecție Stereo 70.

## DETALII LINIARE IMOBIL



## Date referitoare la teren

Nr Crt	Categorie folosință	Intra vilan	Suprafața (mp)	Tarla	Parcelă	Nr. topo	Observații / Referințe
1	curți construcții	DA	922	-	-	-	

## Lungime Segmente

1) Valorile lungimilor segmentelor sunt obținute din proiecție în plan.

Punct început	Punct sfârșit	Lungime segment (m)
1	2	4.835
2	3	2.559
3	4	2.726
4	5	2.452
5	6	22.79
6	7	10.476

Punct început	Punct sfârșit	Lungime segment (** (m)
7	8	11.352
8	9	1.689
9	10	8.237
10	11	25.371
11	12	17.702
12	13	9.78
13	14	2.188
14	1	15.775



\*\* Lungimile segmentelor sunt determinate în planul de proiecție Stereo 70 și sunt rotunjite la 1 milimetru.

\*\*\* Distanța dintre puncte este formată din segmente cumulate ce sunt mai mici decât valoarea 1 milimetru.

Extrasul de carte funciară generat prin sistemul informatic integrat al ANCPI conține informațiile din cartea funciară active la data generării. Acesta este valabil în condițiile prevăzute de art. 7 din Legea nr. 455/2001, coroborat cu art. 3 din O.U.G. nr. 41/2016, exclusiv în mediul electronic, pentru activități și procese administrative prevăzute de legislația în vigoare. Valabilitatea poate fi extinsă și în forma fizică a documentului, fără semnătură olografă, cu acceptul expres sau procedural al instituției publice ori entității care a solicitat prezentarea acestui extras.

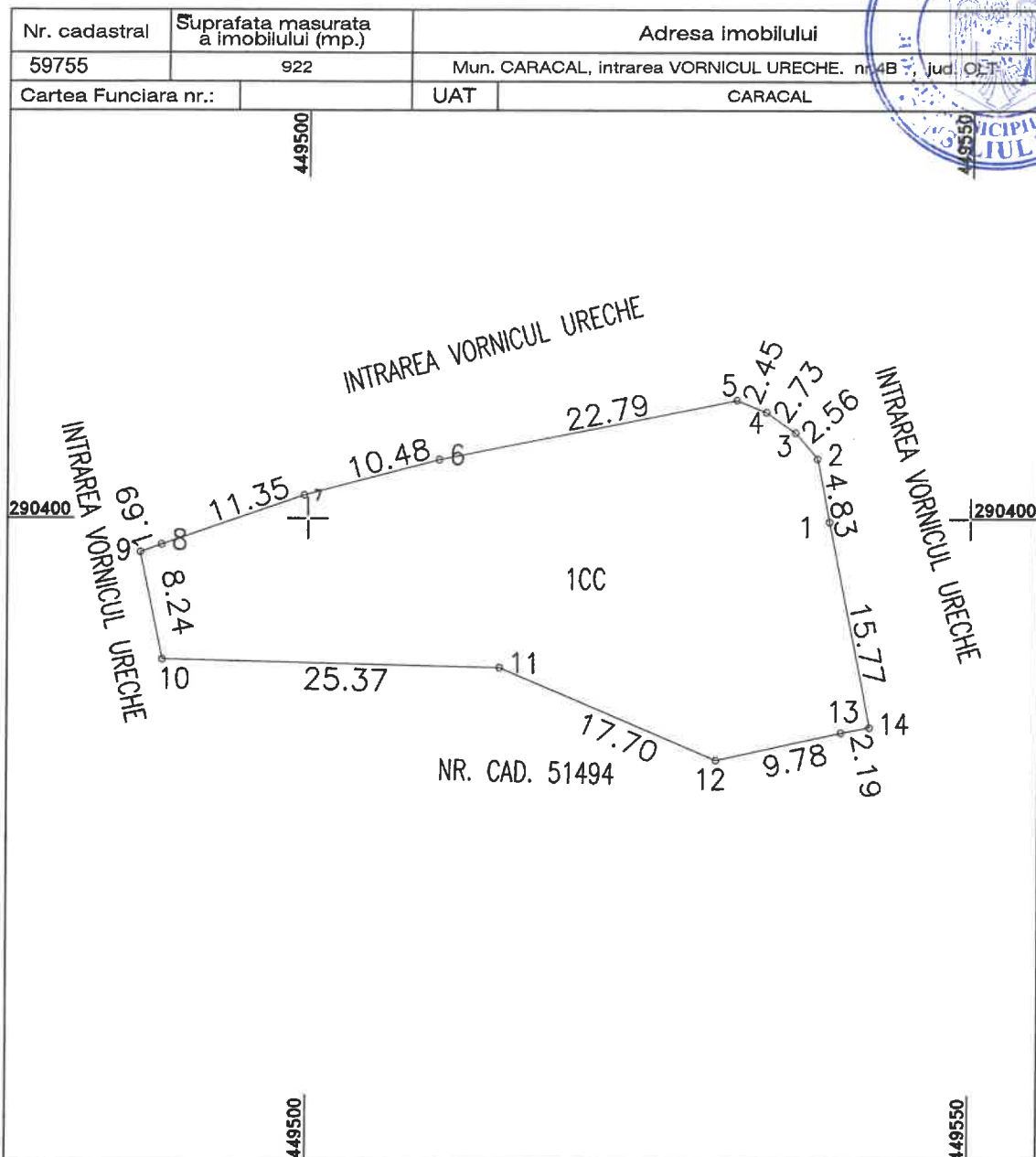
Verificarea corectitudinii și realității informațiilor conținute de document se poate face la adresa [www.ancpi.ro/verificare](http://www.ancpi.ro/verificare), folosind codul de verificare online disponibil în antet. Codul de verificare este valabil 30 de zile calendaristice de la momentul generării documentului.

**Data și ora generării,**

10/04/2023, 16:00

PLAN DE AMPLASAMENT SI DELIMITARE A IMOBILULUI

SCARA 1:500  
INTRAVILAN



A. DATE REFERITOARE LA TEREN

Nr. parcela	Categoria de folosinta	Suprafata (mp)	Valoarea de impozitare (lei)	Mentuni
1	CC	922	-	limita conventionala
Total		922	-	-

B. DATE REFERITOARE LA CONSTRUCTII

Cod constr.	Destinatia	Suprafata constr. la sol (mp)	Mentuni
-	-	-	-
Total		-	-

Suprafata totala masurata a imobilului =922mp.

Suprafata din act = mp

Executant: PFA Petrica Mihai Confirm executarea masuratorilor la teren, corectitudinea intregii documentatii cadastrale si concordanta la locaie cu realitatea din teren Semnatura si stampila <b>Petrica Mihai</b> 16/02/2023 13:55:46 UTC+02	Inspector Confirm introducerea imobilului in baza de date integrata si atribuirea numarului cadastral Semnatura si parafa <b>Mariana Stefan</b> Semnat digital de Mariana Stefan Data: 2023.02.16 14:08:43 +02'00' Stampila BCPI
--	--