

HOTĂRÂRE

REFERITOR LA: dezmembrarea imobilului teren în suprafața de 3000,00 mp situat în Caracal, str. Dragoș Vodă nr. 2C, jud. Olt, înscris în Cartea Funciară nr. 50006 Caracal

AVÂND ÎN VEDERE:

- Referatul de aprobare nr. 38179/22.06.2023 al Primarului Municipiului Caracal;
- Raportul de specialitate nr. 38182/22.06.2023 al Direcției Patrimoniu din cadrul Primăriei Municipiului Caracal;
- Extras de Cartea Funciară pentru informare nr. 50006 Caracal;
- Prevederile H.C.L. nr. 149/31.10.2006 privind trecerea unei suprafețe de 3000 mp situată în incinta Centrului de Plasament „Sf. Elisabeta” din Caracal, str. Dragoș Vodă, nr. 3, din patrimoniul public al județului Olt și din administrarea Consiliului județean Olt în patrimoniul public al municipiului Caracal și în administrarea Consiliului local al municipiului Caracal, în vederea construirii unui bloc de locuințe;
- Protocolul de Predare-Primire a obiectivului de investiții nr. 44239/10.09.2019;
- Prevederile art. 129 alin. 1 și alin. 2 lit. c, alin. 6 lit. d, art. 139 alin. 1 din Ordonanța de Urgență a Guvernului nr. 57/2019, privind Codul administrativ, cu modificările și completările ulterioare;
- Avizul Comisiei pentru activități de amenajarea teritoriului, urbanism, agricultură, protecția mediului și turism a Consiliului local al municipiului Caracal;

În temeiul art. 136 alin. 1 din Ordonanța de Urgență a Guvernului nr. 57/2019, privind Codul administrativ, cu modificările și completările ulterioare;

PRIMARUL MUNICIPIULUI CARACAL

propune următorul
PROIECT DE HOTĂRÂRE

ART. 1. Consiliul local al Municipiului Caracal aprobă dezmembrarea imobilului teren în suprafața de 3000,00 mp situat în Caracal, str. Dragoș Vodă, nr. 2C, jud. Olt, înscris în Cartea Funciară nr. 50006 Caracal, identificat în anexa nr. 1, parte integrantă din prezenta hotărâre, în două loturi, după cum urmează:

- **Lotul nr. 1**, teren în suprafață de 1131.00 mp, având categoria de folosință curți construcții, identificat în anexa nr. 2, parte integrantă din prezenta hotărâre;
- **Lotul nr. 2**, teren în suprafață de 1869.00 mp, având categoria de folosință curți construcții, identificat în anexa nr. 3, parte integrantă din prezenta hotărâre.

ART. 2. (1) Consiliul local al Municipiului Caracal aprobă intabularea și înscrierea în cartea funciară a celor două loturi rezultate în urma dezmembrării, conform art.1 din prezenta hotărâre.

(2) Consiliul local al Municipiului Caracal împuternicește Primarul Municipiului Caracal, să reprezinte Municipiul Caracal în fața notarului public și la Oficiul de Cadastru și Publicitate Imobiliară Olt, în vederea autentificării și îndeplinirii condițiilor de publicitate imobiliară prevăzute de lege.

ART. 3. Prezenta hotărâre poate fi contestată la instanța de contencios administrativ competentă conform prevederilor Legii nr. 554/2004 privind contenciosul administrativ, cu modificările și completările ulterioare.

ART. 4. Prezenta hotărâre va fi comunicată Instituției Prefectului - Județul Olt, Primarului Municipiului Caracal și direcțiilor din cadrul Primăriei Municipiului Caracal.



AVIZAT
PENTRU LEGALITATE
SECRETAR GENERAL,
AL MUNICIPIULUI CARACAL

VIOREL EMIL RĂDESCU



Oficiul de Cadastru și Publicitate Imobiliară OLT
Biroul de Cadastru și Publicitate Imobiliară Slatina

**EXTRAS DE CARTE FUNCİARĂ
PENTRU INFORMARE**

Carte Funciară Nr. 50006 Caracal

ANEXA NR. 1
LA HCL NR.

Nr. cerere	83019
Ziua	19
Luna	06
Anul	2023

Cod verificare
100142405813



A. Partea I. Descrierea imobilului

TEREN Intravilan

Nr. CF vechi:5282
Nr. cadastral vechi:3162/2

Adresa: Loc. Caracal, Str Dragos Voda (Hcc), Nr. 2C, Jud. Olt

Nr. Crt	Nr. cadastral Nr. topografic	Suprafata* (mp)	Observatii / Referinta
A1	50006	3.000	Teren imprejmuit; Constructia C1 inscrista in CF 50006-C1;

B. Partea II. Proprietari și acte

Inscrieri privitoare la dreptul de proprietate și alte drepturi reale		Referinta
9798 / 19/05/2009 Act Administrativ nr. 149, din 31/10/2006 emis de Consiliul Local Caracal (Hotararea Consiliului Judetean Olt nr 135 din 28/10/2008);		
B2	Intabulare, drept de PROPRIETATE domeniul public, dobandit prin Lege, cota actuala 1/1 1) MUNICIPIUL CARACAL	A1
79057 / 24/11/2016 Act Administrativ nr. cererea nr. 79057, din 24/11/2016 emis de PFA NICOLAE TOMITA;		
B3	se noteaza repositionarea imobilului	A1
146668 / 07/10/2021 Act Administrativ nr. certificat de atestare a edificarii constructiei nr.52175, din 06/10/2021 emis de PRIMARIA CARACAL;		
B4	se noteaza actualizarea adresei imobilului cu privire la nr. postal din nr.2A in 2C.	A1

C. Partea III. SARCINI .

Inscrieri privind dezmembramintele dreptului de proprietate, drepturi reale de garantie și sarcini	Referinta
NU SUNT	

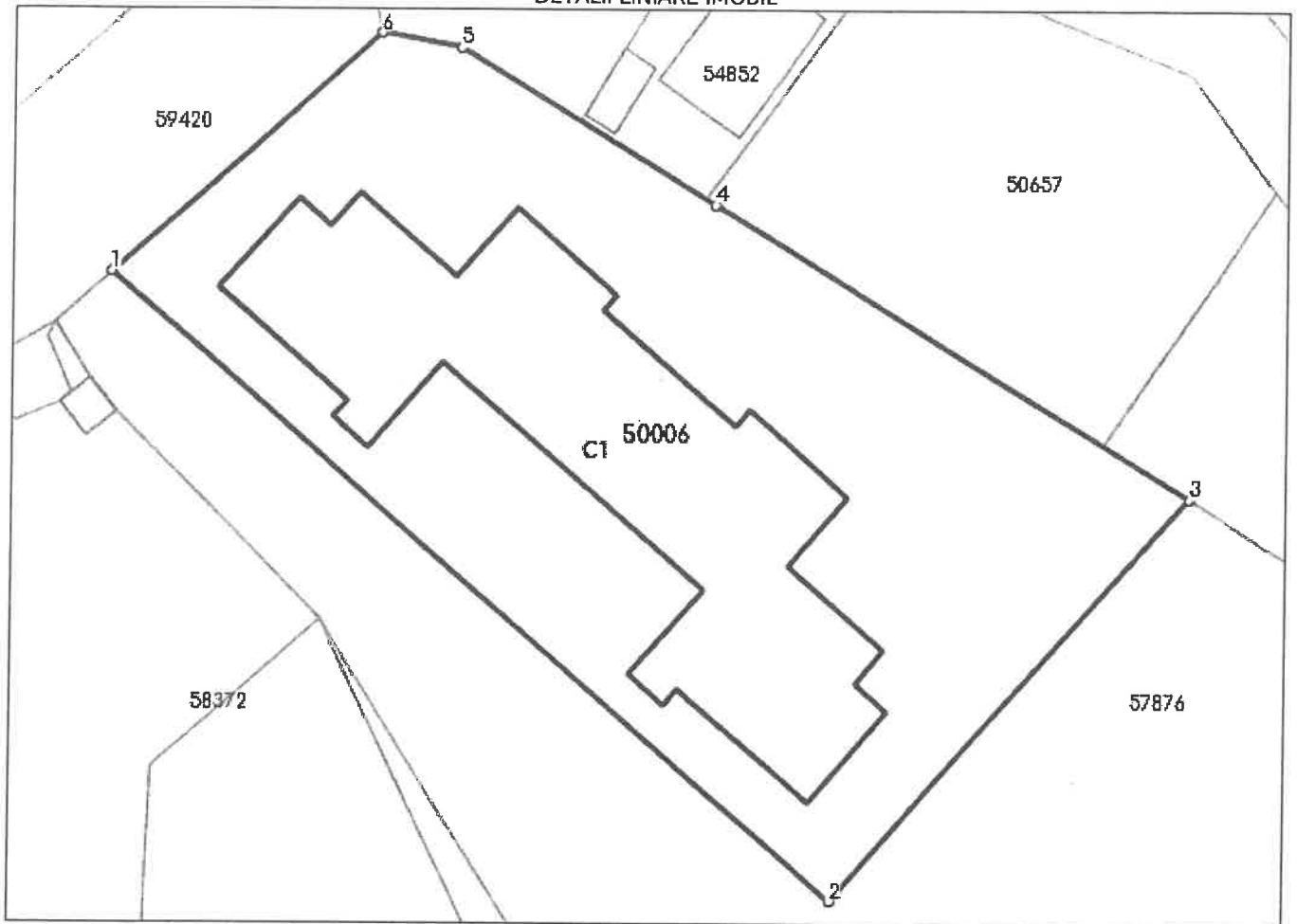
Anexa Nr. 1 La Partea I

Teren

Nr cadastral	Suprafața (mp)*	Observații / Referințe
50006	3.000	

* Suprafața este determinată în planul de proiecție Stereo 70.

DETALII LINIARE IMOBIL



Date referitoare la teren

Nr Crt	Categorie folosință	Intra vilan	Suprafața (mp)	Tarla	Parcelă	Nr. topo	Observații / Referințe
1	curți construcții	DA	3.000	-	-	-	

Lungime Segmente

1) Valorile lungimilor segmentelor sunt obținute din proiecție în plan.

Punct început	Punct sfârșit	Lungime segment (m)
1	2	79.988
2	3	45.0
3	4	46.646
4	5	24.991
5	6	6.751
6	1	29.996

** Lungimile segmentelor sunt determinate în planul de proiecție Stereo 70 și sunt rotunjite la 1 milimetru.
*** Distanța dintre puncte este formată din segmente cumulate ce sunt mai mici decât valoarea 1 milimetru.

Extrasul de carte funciară generat prin sistemul informatic integrat al ANCPI conține informațiile din cartea funciară active la data generării. Acesta este valabil în condițiile prevăzute de art. 7 din Legea nr. 455/2001, coroborat cu art. 3 din O.U.G. nr. 41/2016, exclusiv în mediul electronic, pentru activități și procese administrative prevăzute de legislația în vigoare. Valabilitatea poate fi extinsă și în forma fizică a documentului, fără semnătură olografă, cu acceptul expres sau procedural al instituției publice ori entității care a solicitat prezentarea acestui extras.

Verificarea corectitudinii și realității informațiilor conținute de document se poate face la adresa www.ancpi.ro/verificare, folosind codul de verificare online disponibil în antet. Codul de verificare este valabil 30 de zile calendaristice de la momentul generării documentului.

Data și ora generării,

19/06/2023, 12:37

PLAN DE ÎMPARTĂȘIRE ȘI DELIMITARE A IMOBILULUI CU PROPUNEREA DE BEZĂ PENTRU

Scara 1:200

Adresa imobilului
Mun. Caracal, str. Dragoș Vodă (Hos), nr. 2, județul Ialomița, jud. OH

Nr. cadastral
Suprafața măsurată (mp.)
Nr. Cad. 506657
88,38mp

Nr. Cad. 506652
12,37m

Nr. Cad. 506657
88,38mp

Nr. Cad. 506652
12,37m

Nr. Cad. 506652
12,37m

Nr. Cad. 506657
88,38mp

Nr. Cad. 506652
12,37m

Nr. Cad. 506652
12,37m

Nr. Cad. 506657
88,38mp

Nr. Cad. 506652
12,37m

Nr. Cad. 506652
12,37m

Nr. Cad. 506657
88,38mp

Nr. Cad. 506652
12,37m

Nr. Cad. 506652
12,37m

Nr. Cad. 506657
88,38mp

Nr. Cad. 506652
12,37m

Nr. Cad. 506652
12,37m

Nr. Cad. 506657
88,38mp

Nr. Cad. 506652
12,37m

Nr. Cad. 506652
12,37m

Nr. Cad. 506657
88,38mp

Nr. Cad. 506652
12,37m

Nr. Cad. 506652
12,37m

Nr. Cad. 506657
88,38mp

Nr. Cad. 506652
12,37m

Nr. Cad. 506652
12,37m

Nr. Cad. 506657
88,38mp

Nr. Cad. 506652
12,37m

Nr. Cad. 506652
12,37m

Nr. Cad. 506657
88,38mp

Nr. Cad. 506652
12,37m

Nr. Cad. 506652
12,37m

Nr. Cad. 506657
88,38mp

Nr. Cad. 506652
12,37m

Nr. Cad. 506652
12,37m

Nr. Cad. 506657
88,38mp

Nr. Cad. 506652
12,37m

Nr. Cad. 506652
12,37m

Nr. Cad. 506657
88,38mp

Nr. Cad. 506652
12,37m

Nr. Cad. 506652
12,37m

Nr. Cad. 506657
88,38mp

Nr. Cad. 506652
12,37m

Nr. Cad. 506652
12,37m

Nr. Cad. 506657
88,38mp

Nr. Cad. 506652
12,37m

Nr. Cad. 506652
12,37m

Nr. Cad. 506657
88,38mp

Nr. Cad. 506652
12,37m

Nr. Cad. 506652
12,37m

Nr. Cad. 506657
88,38mp

Nr. Cad. 506652
12,37m

Nr. Cad. 506652
12,37m

Nr. Cad. 506657
88,38mp

Nr. Cad. 506652
12,37m

Nr. Cad. 506652
12,37m

Nr. Cad. 506657
88,38mp

Nr. Cad. 506652
12,37m

Nr. Cad. 506652
12,37m

Nr. Cad. 506657
88,38mp

Nr. Cad. 506652
12,37m

Nr. Cad. 506652
12,37m

Nr. Cad. 506657
88,38mp

Nr. Cad. 506652
12,37m

Nr. Cad. 506652
12,37m

Nr. Cad. 506657
88,38mp

Nr. Cad. 506652
12,37m

Nr. Cad. 506652
12,37m

Nr. Cad. 506657
88,38mp

Nr. Cad. 506652
12,37m

Nr. Cad. 506652
12,37m

Nr. Cad. 506657
88,38mp

Nr. Cad. 506652
12,37m

Nr. Cad. 506652
12,37m

Nr. Cad. 506657
88,38mp

Nr. Cad. 506652
12,37m

Nr. Cad. 506652
12,37m

Nr. Cad. 506657
88,38mp

Nr. Cad. 506652
12,37m

Nr. Cad. 506652
12,37m

Nr. Cad. 506657
88,38mp

Nr. Cad. 506652
12,37m

Nr. Cad. 506652
12,37m

Nr. Cad. 506657
88,38mp

Nr. Cad. 506652
12,37m

Nr. Cad. 506652
12,37m

Nr. Cad. 506657
88,38mp

Nr. Cad. 506652
12,37m

Nr. Cad. 506652
12,37m

Nr. Cad. 506657
88,38mp

Nr. Cad. 506652
12,37m

Nr. Cad. 506652
12,37m



ANEXA NR. 2
LA HCL NR.

A. Date referitoare la teren		Situatia vitoare (dupa desmembrare)	
Nr. Cad.	Suprafata (mp.)	Nr. Cad.	Suprafata (mp.)
50006	3000.00	50895	1131.00
		50896	1869.00
Total	3000.00		3000.00

Nr. Cad.	Categoria de folosinta	Descrierea imobilului
50895	CC	Teren intensif, nelimpajat.
50896	CC	Teren intravilan, impajmuit cu gard metalic pe fundatie de beton intru poz.

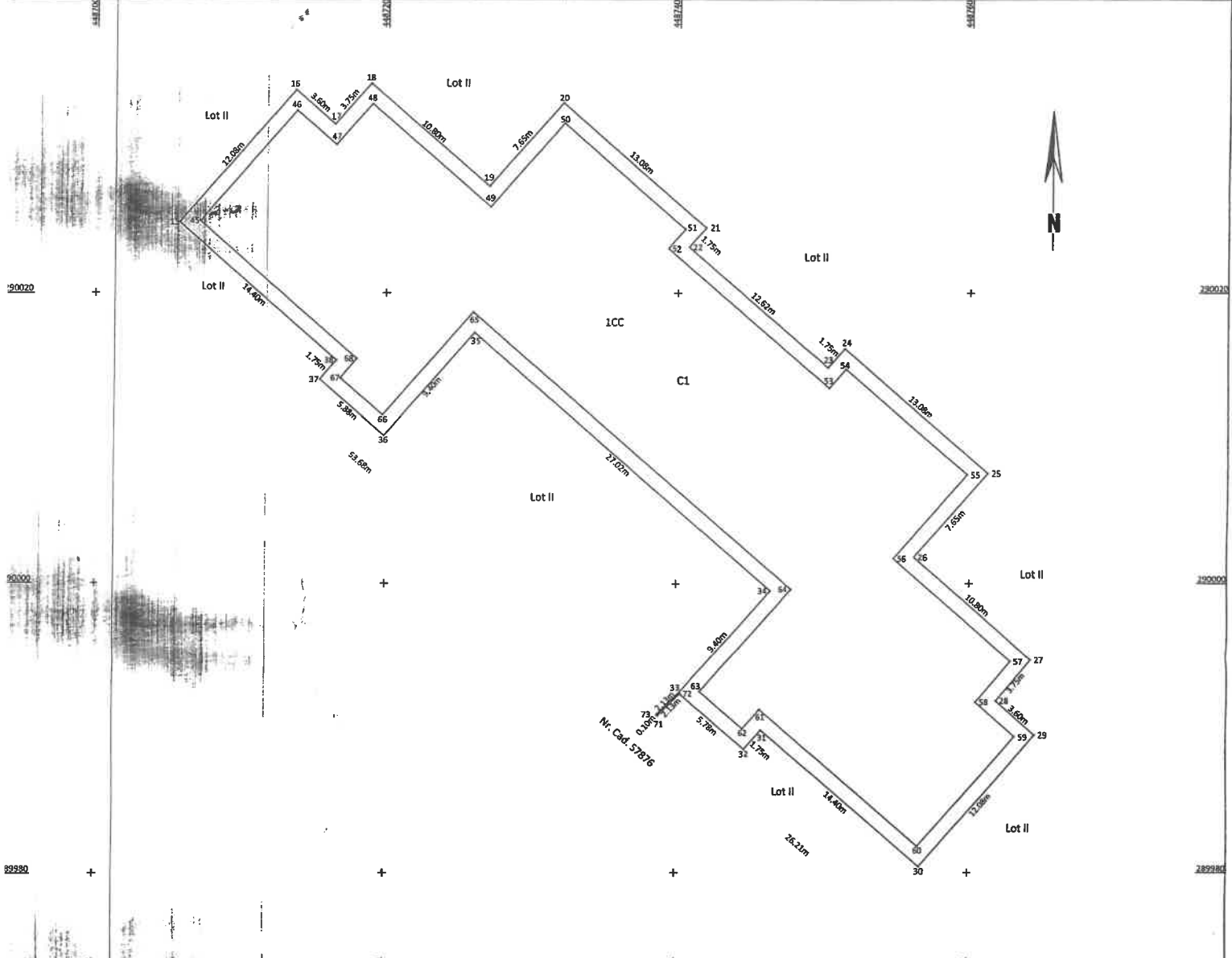
Expediant:	S.C. GEOTOP CADINO CONSULT S.R.L. Caracal
Inspector:	Confirm introducerea imobilului in baza de date integrata si atribuirea Titlului cadstral
Semnat digital de:	Puiu Patru
Data:	2023.06.14
12:27:05 +03'00'	

Semnat digital de:	Mariana Stefan
Data:	2023.06.14 15:56:34
+03'00'	

PLAN DE AMPLASAMENT SI DELIMITARE A IMOBILULUI

Scara 1:200

Nr. cadastral	Suprafata masurata (mp.)	Adresa imobilului
59/95	1131.00	Mun. Caracal, str. Dragos Voda (Hcc), nr. 2C, Intravilan, Jud. OR
Nr. Cartea funciara		UAT
		Caracal



A. Date referitoare la teren			Mentii
Nr. plan	Categoria de folosinta	Suprafata (mp.)	Teren intravilan, neimprejmit.
		1131.00	
B. Date referitoare la constructii			Mentii
Cod constructie	Destinatie	Suprafata construita (mp.)	
C1	CL	927.00	Nr. niveluri: 6; S. construita la sol: 927 mp; S. construita desfasurata: 5539 mp; Bloc locuinte S + P + 4E, an constructie 2019, S4 UI, etaj 4 retras, subsol tehnic cu inaltime 1.90 pana la 2.20, S = 926.92 mp., suprafata desfasurata = 5539 mp.
Total		927.00	

Suprafata totala masurata a imobilului = 1131.00mp.
Suprafata din act = 3000.00mp.

EXECUTANT:
S.C. GEOTOP CADRING CONSULT S.R.L. Caracal
Certificat de Autorizare Clasa III, Seria RO-B-J Nr. 2224/2021
Conferm executarea masuratorilor la teren, corectarea liniei intocmirii documentatiilor cadastrale, si corespondenta acestora cu realitatea din teren
Semnatura si stampila:
Puiu Patru
Semnat digital de Puiu Patru
Data: 2023.06.14
12:27:05 +03'00'

Inspector
Conferm introducerea imobilului in baza de date integrata si atribuirea numarului cadastral
Semnatura si perisa
Stampila BCPI
Mariana Stefan
Data: 2023.06.14
15:56:17 +03'00'

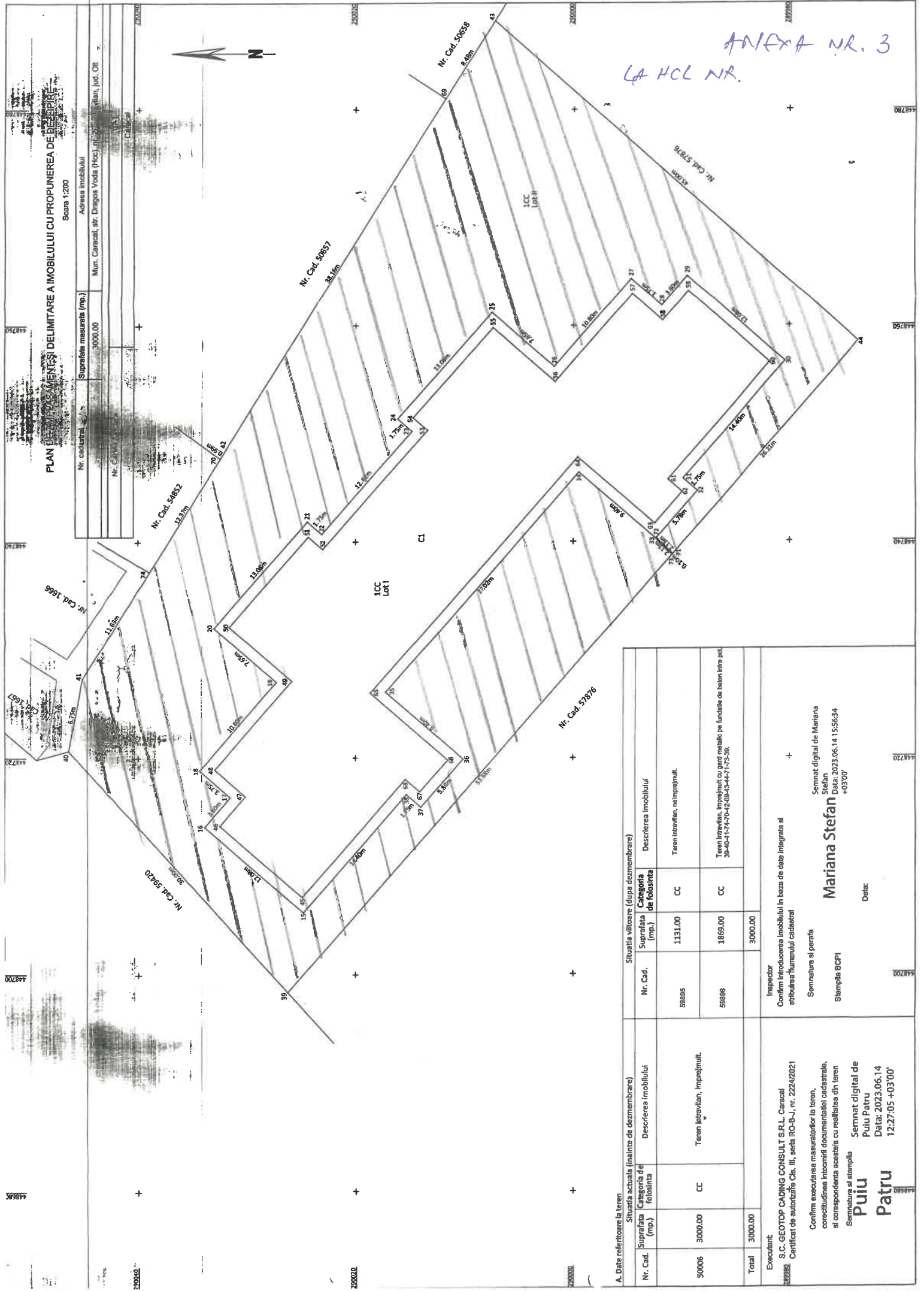
Semnat digital de Mariana Stefan
Data: 2023.06.14
15:56:17 +03'00'

PLAN DE DETERMINARE SI DELIMITARE A IMOBILULUI CU PROPUNEREA DE BAZE PENTRU

Scara 1:200

Adresa imobilului
Mun. Caracal, str. Dragoa Vodă (Hic), nr. 30, municipiul Caracal, jud. Olt

Nr. cadastral
Suprafata masurata (mp.)
3000.00



ANEXA NR. 3
LA HCL NR.

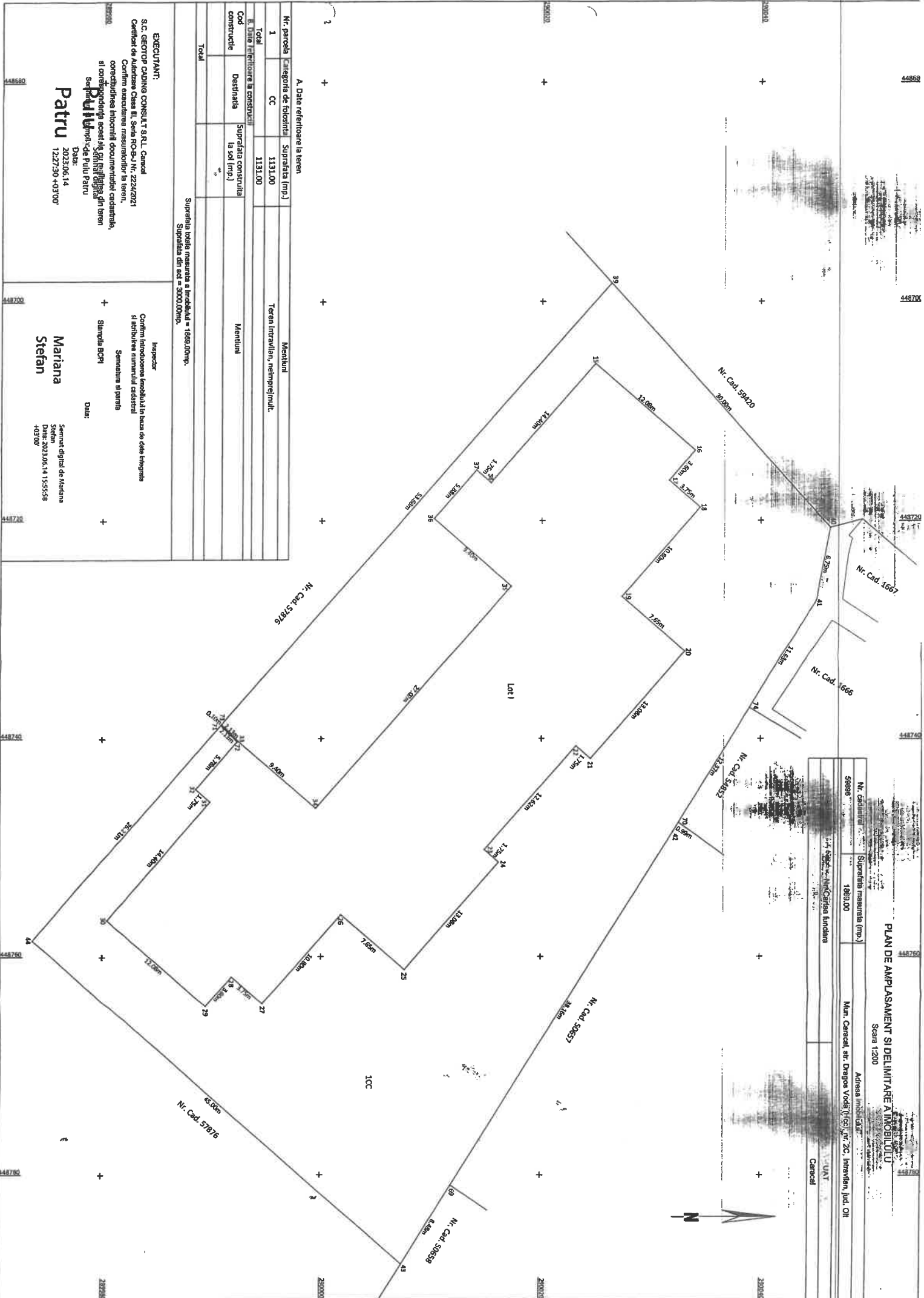
A. Date referitoare la teren		Situatia actuala (inaltime de desmembrare)		Situatia viitoare (dupa desmembrare)			
Nr. Cad.	Suprafata (mp.)	Categoria de folosinta	Descrierea imobilului	Nr. Cad.	Suprafata (mp.)	Categoria de folosinta	Descrierea imobilului
50006	3000.00	CC	Teren intravilan, impozituit.	59855	1131.00	CC	Teren intravilan, neimpozituit.
				59856	1869.00	CC	Teren intravilan, impozituit cu grad ridicat pe fundul de teren intr. pd.
Total	3000.00				3000.00		

Executant: S.C. GEOTOP CADING CONSULT S.R.L., Caracal Certificat de autorizatie Cts. III, seria RO-B-I, nr. 2224/2021	Inspector Confirma introducerea imobilului in baza de date integrate al atribuirea terenului cadastral
Confirma executarea masuratorilor la teren, corectitudinea incadrarii documentatiei cadastrale, si corespundenta acestuia cu realitatea din teren Semnatura si stampila Puiu Patru	Semnatura si paraf Mariana Stefan Sfant Stefan Data: 2023.06.14 15:56:34 +03'00'
Confirma executarea masuratorilor la teren, corectitudinea incadrarii documentatiei cadastrale, si corespundenta acestuia cu realitatea din teren Semnatura si stampila Puiu Patru	Semnat digital de Mariana Stefan Sfant Stefan Data: 2023.06.14 15:56:34 +03'00'
Confirma executarea masuratorilor la teren, corectitudinea incadrarii documentatiei cadastrale, si corespundenta acestuia cu realitatea din teren Semnatura si stampila Puiu Patru	Semnat digital de Puiu Patru Data: 2023.06.14 12:27:05 +03'00'

PLAN DE AMPLASAMENT SI DELIMITARE A IMOBILULUI

Scara 1:200
 Adresa imobilului:
 Mun. Canal, str. Dragoș Vodă nr. 2C, Jimbolen, Jud. OH

Nr. cadastral	Suprafata masurata (mp.)	Nr. Cad. 59420	1863,00
Mun. Canal, str. Dragoș Vodă nr. 2C, Jimbolen, Jud. OH		Cantacel	



A. Date referitoare la teren			
Nr. parcela	Categoria de folosinta	Suprafata (mp.)	Observatii
1	CC	1131,00	Teren intravilan, nelimpie/nuc.
Total		1131,00	
B. Date referitoare la constructii			
Cod constructie	Destinatia	Suprafata construita la sol (mp.)	Observatii
Total			

Suprafata totala masurata a imobilului = 1868,00mp.
 Suprafata din aer = 300,00mp.

EXECUTANT:
 S.C. GEOTOP CADINO CONSULT S.R.L. Canal
 Certificat de Autorizare Clasă II, Seria ROCP-4 Nr. 2224/2021
 Confirmă executarea măsurătorilor la teren,
 corectitudinea tehnicii documentației cadastrale,
 și corectitudinea scării și conținutului din teren
 Serviciu Topografic Puiu Patru
 Data:

Inspector
 Confirmă întocmirea imobilului în baza de date integrată
 și arhivarea numărului cadastral
 Semnatura și ștampila
 Ștampila BCP
 Data:

Patru
 2023.06.14
 122730-49300'

Mariana Stefan
 Serviciu digital de Mariana Stefan
 Sistem 2023.06.14 155558
 49300'

REFERAT DE APROBARE

La proiectul de hotarare referitor la aprobarea dezmembrării imobilului teren în suprafața de 3000,00 mp situat în Caracal, str. Dragoș Vodă, nr.2C, jud. Olt, înscris în Cartea Funciară nr. 50006

Prin H.C.L. Nr. 149/31.10.2006 s-a aprobat trecerea unei suprafețe de 3000 mp situată în incinta Centrului de Plasament „ Sf. Elisabeta” din Caracal, str. Dragoș Vodă, nr.3, din patrimoniul public al județului Olt și din administrarea Consiliului județean Olt în patrimoniul public al municipiului Caracal și în administrarea Consiliului local al municipiului Caracal, în vederea construirii unui bloc de locuințe.

Conform Procesului verbal de recepție finala la terminarea lucrărilor nr. 18062/50031/29.08.2022 a fost recepționat imobilul cu destinația de Locuite pentru tineri destinate închirierii-str. Dragoș Vodă nr. 2 C cu 54 de unități, subsol+P+4E, Municipiul Caracal.

Prin Protocolul de predare primire a obiectivului de investiții nr. 44239/10.09.2019, descris mai sus, a fost predată investiția in administrarea UATM Caracal și a încetat dreptul de folosință gratuită asupra terenului, în suprafață de 3000.00 mp, transmis de către Municipiul Caracal, Jud. Olt, prin Consiliul Local al Municipiului Caracal, Agenției Naționale pentru Locuințe, conform Contractului înregistrat la A.N.L. cu nr.1299625.05.2009.

În conformitate cu prevederile Legii nr. 152/1998 privind înființarea Agenției Naționale pentru Locuințe, republicata, cu modificările si completările ulterioare, autoritatile administratiei publice locale, au obligatia sa solucioneze cererile de cumparare a locuintelor ANL in termen de maximum 90 de zile de la data la care locuințele îndeplinesc condițiile prevazute de lege pentru a putea fi vandute.

Astfel, este necesară dezmembrarea imobilului teren în suprafața de 3000,00 mp, situat în Caracal, str. Dragoș Vodă(Hcc), nr.2C, jud. Olt, înscris în Cartea Funciară nr. 50006 a U.A.T. Municipiul Caracal, în două loturi, în vederea apartamentării imobilului (bloc A.N.L.), necesară demarării procedurii de vânzarea a locuințelor de tip A.N.L., conform prevederilor legale invocate mai sus.

Având in vedere cele mai sus prezentate, propun spre aprobare proiectul de hotărâre referitor la aprobarea dezmembrării imobilului teren în suprafața de 3000,00 mp, situat în Caracal, str. Dragoș Vodă, nr.2C, jud. Olt, înscris în Cartea Funciară nr. 50006 a U.A.T. Municipiul Caracal, în două loturi.

PRIMAR,

ION DOIDUREA



RAPORT DE SPECIALITATE

La proiectul de hotarare referitor la aprobarea dezmembrării imobilului teren în suprafața de 3000,00 mp situat în Caracal, str. Dragoș Vodă, nr. 2C, jud. Olt, înscris în Cartea Funciară nr. 50006 Caracal

Prin H.C.L. Nr. 149/31.10.2006 s-a aprobat trecerea unei suprafețe de 3000 mp situată în incinta Centrului de Plasament „ Sf. Elisabeta” din Caracal, str. Dragoș Vodă, nr.3, din patrimoniul public al județului Olt și din administrarea Consiliului județean Olt în patrimoniul public al municipiului Caracal și în administrarea Consiliului local al municipiului Caracal, în vederea construirii unui bloc de locuințe.

Conform Procesului verbal de recepție finală la terminarea lucrărilor nr. 18062/50031/29.08.2022 a fost recepționat imobilul cu destinația de Locuite pentru tineri destinate închirierii-str. Dragoș Vodă nr. 2 C cu 54 de unități, subsol+P+4E, Municipiul Caracal.

Prin Protocolul de predare primire a obiectivului de investiții nr. 44239/10.09.2019, descris mai sus, a fost predată investiția în administrarea UATM Caracal și a încetat dreptul de folosință gratuită asupra terenului, în suprafață de 3000.00 mp, transmis de către Municipiul Caracal, Jud. Olt, prin Consiliul Local al Municipiului Caracal, Agenției Naționale pentru Locuințe, conform Contractului înregistrat la A.N.L. cu nr.1299625.05.2009.

În conformitate cu prevederile art. 10 alin. 1¹ din Legea nr. 152/1998 privind înființarea Agenției Naționale pentru Locuințe, republicată, cu modificările și completările ulterioare, autoritățile administrației publice locale, au obligația să soluționeze cererile de cumpărare a locuințelor ANL în termen de maximum 90 de zile de la data la care locuințele îndeplinesc condițiile prevăzute de lege pentru a putea fi vandute.

Astfel, este necesară dezmembrarea imobilului teren în suprafața de 3000,00 mp, situat în Caracal, str. Dragoș Vodă (HCC), nr.2C, jud. Olt, înscris în Cartea Funciară nr. 50006 a U.A.T. Municipiul Caracal, în două loturi, înscrierea loturilor rezultate în evidentele OCPI și apartamentarea imobilului construcție (bloc A.N.L.), procedură prealabilă aprobării vânzării efective a locuințelor de tip A.N.L., conform Legii nr. 152/1998 privind înființarea Agenției Naționale pentru Locuințe, republicată, cu modificările și completările ulterioare, după cum urmează:

- **Lotul nr. 1**, teren în suprafață de 1131.00 mp, având categoria de folosință curți construcții, identificat în anexa nr. 2, parte integrantă din prezenta hotărâre;
- **Lotul nr. 2**, teren în suprafață de 1869.00 mp, având categoria de folosință curți construcții, identificat în anexa nr. 3, parte integrantă din prezenta hotărâre.

Potrivit prevederilor art. 129 alin. 1 și alin. 2 lit. c din O.U.G. nr. 57/2019, privind Codul administrativ, cu modificările și completările ulterioare:

“(1) Consiliul local are inițiativa și hotărăște, în condițiile legii, în toate problemele de interes local, cu excepția celor care sunt date prin lege în competența altor autorități ale administrației publice locale sau centrale.

(2) Consiliul local exercită următoarele categorii de atribuții:

c) atribuții privind administrarea domeniului public și privat al comunei, orașului sau municipiului.”

Față de cele de mai sus menționate propunem analiza și adoptarea proiectului de hotărâre referitor la aprobarea dezmembrării imobilului teren în suprafața de 3000,00 mp, situat în Caracal, str. Dragoș Vodă(Hcc), nr.2C, jud. Olt, înscris în Cartea Funciară nr. 50006 a U.A.T. Municipiul Caracal.

DIRECȚIA PATRIMONIU

Director executiv,

TUDOR IGNUȚ CĂTĂLIN

SERVICIUL JURIDIC

Șef serviciu,

POPESCU RALUCA MIHAELA

BIROUL ADMINISTRARE PATRIMONIU

Consilier superior,

BĂLȘANU CAMELIA MARIANA