




MUNICIPIUL CARACAL

CONSILIUL LOCAL AL MUNICIPIULUI CARACAL

Str. Piata Victoriei Nr. 10, Caracal, 235200, jud. Olt, CIF 4395175

tel: 0249 511 384 | 0249 511 386 | fax: 0249 517 516

email: office@primariacaracal.ro



www.primariacaracal.ro

CERTIFICARE MRC ISO 9001 Certificat nr. 865C

HOTĂRĂREA NR. 159/31.07.2023

REFERITOR LA: utilizarea suprafeței de teren de 52.262 mp, situată în intravilanul municipiului Caracal, strada Arțarului, nr. 79, în vederea realizării proiectului „Înființare centru de colectare prin aport voluntar” în cadrul obiectivului de investiții „Dezvoltarea, modernizarea și completarea sistemului pentru managementul integrat al deșeurilor pentru tranziția la economia circulară în municipiul Caracal”

AVÂND ÎN VEDERE:

- Referatul de aprobare nr. 46302/27.07.2023 al Primarului municipiului Caracal;
 - Raportul de specialitate nr. 46307/27.07.2023 al Serviciului protecția mediului, inspecitori urbani din cadrul Primăriei Municipiului Caracal;
 - C.F. nr. 58194 Caracal;
 - Legea nr. 101/2006 a serviciului de salubritate a localităților, republicată, cu modificările și completările ulterioare;
 - Legea nr. 51/2006 a serviciilor comunitare de utilități publice, republicată, cu modificările și completările ulterioare;
 - Planul Național de Gestionare a Deșeurilor aprobat prin H.G. nr. 942/20.12.2017;
 - Planul Județean de Gestionare a Deșeurilor în județul Olt 2020-2025;
 - Ordonanța de urgență nr. 92/2021 privind regimul deșeurilor, cu modificările și completările ulterioare;
 - Ordonanța nr. 2/2021 privind depozitarea deșeurilor;
 - Legea nr. 249/2015 privind modalitatea de gestionare a ambalajelor și a deșeurilor de ambalaje cu modificările și completările ulterioare;
 - Ordonanța nr. 1/2021 pentru modificarea și completarea Legii nr. 249/2015 privind modalitatea de gestionare a ambalajelor și a deșeurilor de ambalaje;
 - O.U.G. nr. 5/2015 privind deșeurile de echipamente electrice și electronice, cu modificările și completările ulterioare;
 - Prevederile art. 129 alin. 2 lit. b și alin. 14, art. 139 din O.U.G. nr. 57/2019 privind Codul Administrativ, cu modificările și completările ulterioare;
 - Avizul Comisiei pentru activități de amenajarea teritoriului, urbanism, agricultură, protecția mediului și turism a Consiliului local al Municipiului Caracal;
- În temeiul art. 196 alin. 1 lit. a și art. 197 alin. 1 din O.U.G. nr. 57/2019 privind Codul Administrativ, cu modificările și completările ulterioare

CONSILIUL LOCAL AL MUNICIPIULUI CARACAL

HOTĂRĂȘTE:

ART. 1. (1) Se aprobă utilizarea suprafeței de teren de 52.262 mp situată în intravilanul municipiului Caracal, str. Arțarului, nr. 79, în vederea realizării proiectului „Înființare centru de colectare prin aport voluntar” în cadrul obiectivului de investiții „Dezvoltarea, modernizarea și completarea sistemului pentru managementul integrat al deșeurilor pentru tranziția la economia circulară în municipiul Caracal”.

(2) Suprafața de teren prevăzută la alin. 1 este identificată conform C.F. nr. 58194 Caracal, anexă la prezenta hotărâre.

ART. 2. Se aprobă stocarea temporară a deșeurilor colectate prin aport voluntar de la persoane fizice.

ART. 3. Se interzice stocarea și depozitarea de deșeuri sau alte materiale care pot avea un impact negativ asupra pânzei freatice sau a mediului înconjurător, precum și depozitarea în zona de protecție a cursurilor de apă.

ART. 4. Prezenta hotărâre poate fi contestată la instanța de contencios administrativ competentă conform prevederilor Legii nr. 554/2004 privind contenciosul administrativ, cu modificările și completările ulterioare.

ART. 5. Prezenta hotărâre va fi comunicată Instituției Prefectului Olt, Primarului municipiului Caracal, Serviciului protecția mediului, inspectorii urbani și direcțiilor din cadrul Primăriei municipiului Caracal.



CONTRASEMNEAZĂ
PENTRU LEGALITATE
SECRETAR GENERAL
AL MUNICIPIULUI CARACAL,
RĂDESCU VIOREL EMIL

Hotărârea a fost adoptată cu 16 voturi pentru



Oficiul de Cadastru și Publicitate Imobiliară OLT
Biroul de Cadastru și Publicitate Imobiliară Slatina

AMEX
LA H.C.L NR. 159/31.07.2023

Nr. cerere	101878
Ziua	24
Luna	07
Anul	2023

**EXTRAS DE CARTE FUNCİARĂ
PENTRU INFORMARE**

Carte Funciară Nr. 58194 Caracal



A. Partea I. Descrierea imobilului

TEREN Intravilan

Adresa: Loc. Caracal, Str Artarului, Nr. 79, Jud. Olt

Nr. Crt	Nr. cadastral topografic	Suprafața* (mp)	Observații / Referințe
A1	58194	52,262	Teren imprejmuit;

B. Partea II. Proprietari și acte

Inscrieri privitoare la dreptul de proprietate și alte drepturi reale	Referințe
80155 / 19/05/2021	
Act Administrativ nr. Hotarare nr. 179, din 29/11/2019 emis de CONSILIUL LOCAL CARACAL; Act Administrativ nr. Adeverinta nr. 27864, din 17/05/2021 emis de PRIMARIA CARACAL;	
B1	Intabulare, drept de PROPRIETATE, domeniu privat, dobandit prin Lege, cota actuala 1/1
.1) MUNICIPIUL CARACAL, CIF:4395175	

C. Partea III. SARCINI .

Inscrieri privind dezmembrămintele dreptului de proprietate, drepturi reale de garanție și sarcini	Referințe
NU SUNT	

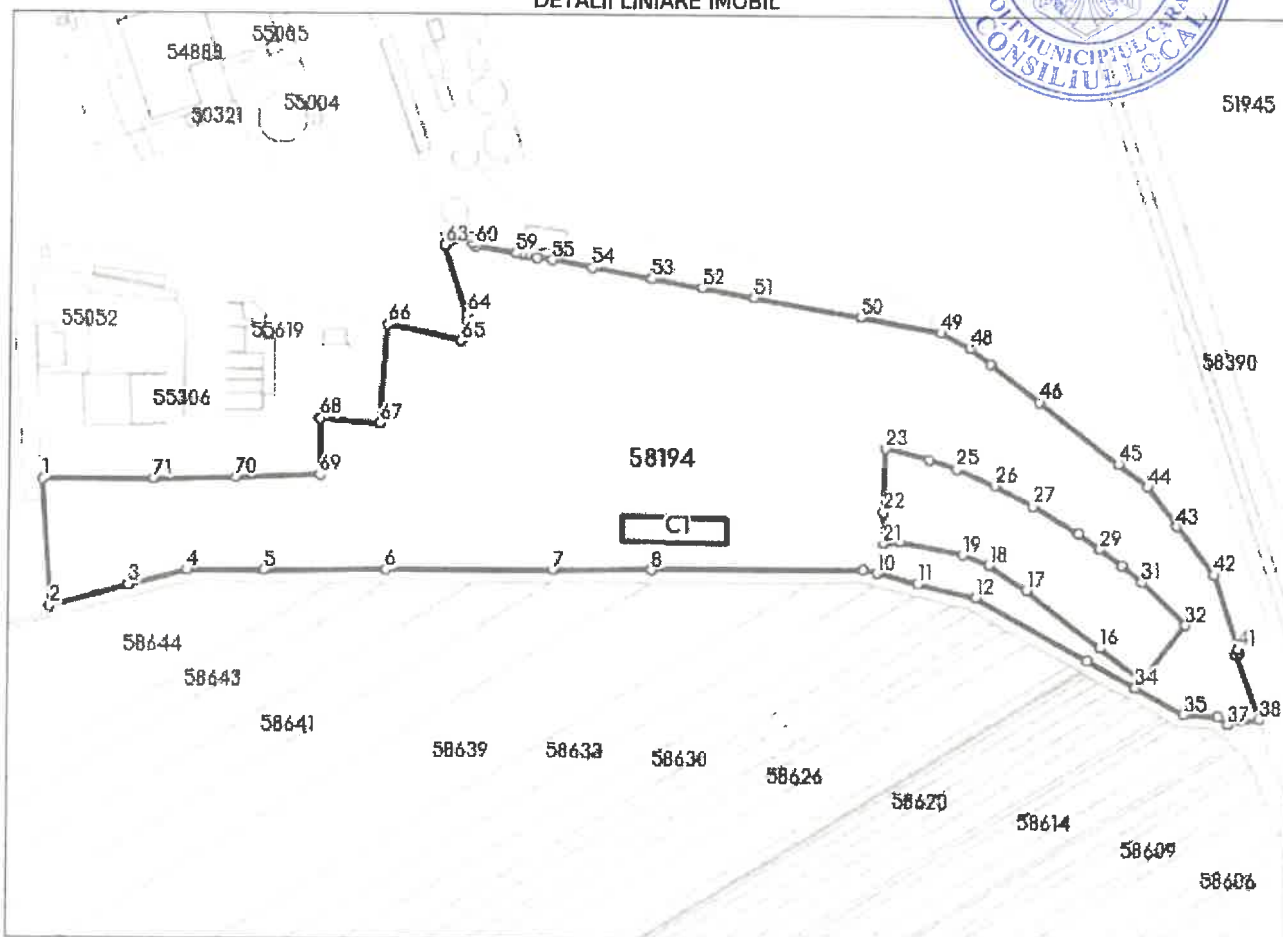
Anexa Nr. 1 La Partea I

Teren

Nr cadastral	Suprafața (mp)*	Observații / Referințe:
58194	52.262	

* Suprafața este determinată în planul de proiecție Stereo 70.

DETALII LINIARE IMOBIL



Date referitoare la teren

Nr Crt	Categorie folosință	Intra vilan	Suprafața (mp)	Tarla	Parcelă	Nr. topo	Observații / Referințe
1	curti constructii	DA	52.262	-	-	-	

Date referitoare la construcții

Crt	Număr	Destinație construcție	Supraf. (mp)	Situație juridică	Observații / Referințe
A1.1	58194-C1	construcții anexa	594	Fara acte	S. construita la sol:594 mp; S. construita desfasurata:594 mp; Anexa P, S. Desf. = 594mp

Lungime Segmente

1) Valorile lungimilor segmentelor sunt obținute din proiecție în plan.

Punct început	Punct sfârșit	Lungime segment	Punct început	Punct sfârșit	Lungime segment	Punct început	Punct sfârșit	Lungime segment
1	2	60.518	2	3	38.339	3	4	28.315
4	5	36.925	5	6	58.571	6	7	79.556
7	8	46.488	8	9	101.2	9	10	6.745
10	11	20.416	11	12	28.81	12	13	61.16
13	14	26.177	14	15	4.623	15	16	24.947

Punct început	Punct sfârșit	Lungime segment	Punct început	Punct sfârșit	Lungime segment	Punct început	Punct sfârșit	Lungime segment
16	17	44.394	17	18	21.609	18	19	13.356
19	20	31.137	20	21	7.958	21	22	14.932
22	23	30.452	23	24	21.484	24	25	14.427
25	26	20.042	26	27	20.376	27	28	25.75
28	29	12.359	29	30	12.695	30	31	17.358
31	32	29.182	32	33	33.559	33	34	7.621
34	35	26.198	35	36	16.204	36	37	6.163
37	38	15.527	38	39	33.207	39	40	2.275
40	41	1.292	41	42	37.438	42	43	28.997
43	44	23.414	44	45	17.536	45	46	47.571
46	47	29.923	47	48	12.584	48	49	15.491
49	50	39.699	50	51	52.155	51	52	24.908
52	53	24.3	53	54	28.466	54	55	19.287
55	56	7.411	56	57	5.112	57	58	2.424
58	59	2.589	59	60	19.807	60	61	1.774
61	62	3.213	62	63	13.327	63	64	34.832
64	65	13.009	65	66	35.959	66	67	47.265
67	68	28.149	68	69	27.01	69	70	40.427
70	71	38.649	71	1	52.864			

** Lungimile segmentelor sunt determinate în planul de proiecție Stereo 70 și sunt rotunjite la 1 milimetru.

*** Distanța dintre puncte este formată din segmente cumulate ce sunt mai mici decât valoarea 1 milimetru.

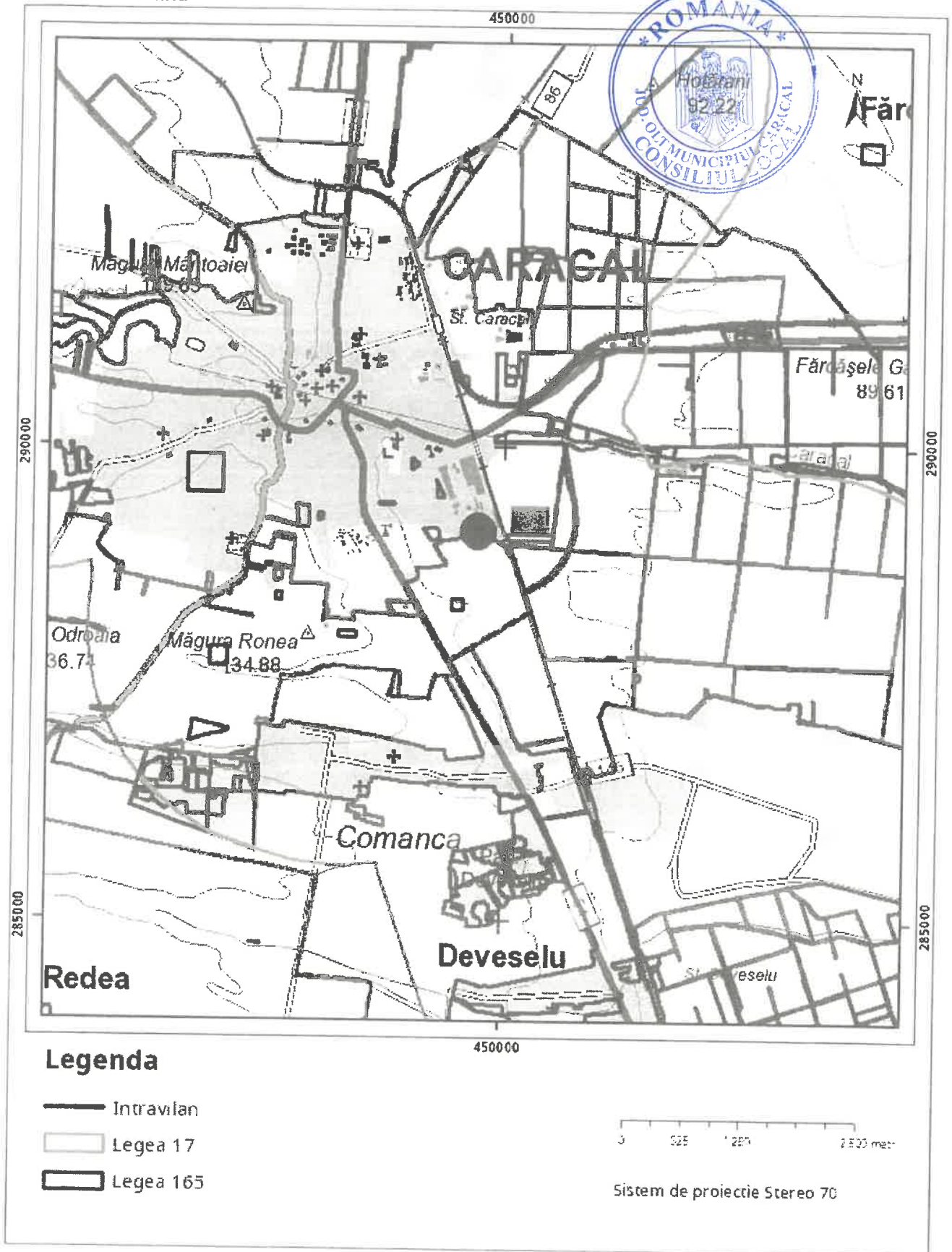
Extrasul de carte funciară generat prin sistemul informatic integrat al ANCPİ conține informațiile din cartea funciară active la data generării. Acesta este valabil în condițiile prevăzute de art. 7 din Legea nr. 455/2001, coroborat cu art. 3 din O.U.G. nr. 41/2016, exclusiv în mediul electronic, pentru activități și procese administrative prevăzute de legislația în vigoare. Valabilitatea poate fi extinsă și în forma fizică a documentului, fără semnătură olografă, cu acceptul expres sau procedural al instituției publice ori entității care a solicitat prezentarea acestui extras.

Verificarea corectitudinii și realității informațiilor conținute de document se poate face la adresa www.ancpl.ro/verificare, folosind codul de verificare online disponibil în anet. Codul de verificare este valabil 30 de zile calendaristice de la momentul generării documentului.

Data și ora generării,

24/07/2023, 11:43

Plan de ansamblu



Sarcini tehnice (intersecții cu limitele legilor speciale)
Legea 17, Art. 3 □

Semnat electronic

Ultima actualizare a geometriei: 20-05-2021
Data și ora generării: 24-07-2023 11:30