

HOTĂRÂRE

REFERITOR LA: aprobarea dezmembrării imobilului teren în suprafața de 52542,00 mp situat în Municipiul Caracal, str. Craiovei, nr. 286, Jud. Olt, înscris în Cartea Funciară nr. 54263/U.A.T. Municipiul Caracal

AVÂND ÎN VEDERE:

- Referatul de aprobare nr. 58415/26.09.2023 al Primarului Municipiului Caracal;
- Raportul de specialitate nr. 58418/26.09.2023 al Direcției Patrimoniu din cadrul Primăriei Municipiului Caracal;
- Adresa nr. 10713/13.09.2023 a Consiliului Județean Olt;
- Prevederile art. 129 alin. 1 și alin. 2 lit. c, alin. 14, art. 139 alin. 1 din Ordonanța de Urgență a Guvernului nr. 57/2019, privind Codul administrativ, cu modificările și completările ulterioare;
- Avizul Comisiei pentru activități de amenajarea teritoriului, urbanism, agricultură, protecția mediului și turism a Consiliului local al municipiului Caracal;

În temeiul art. 136 alin. 1 din Ordonanța de Urgență a Guvernului nr. 57/2019, privind Codul administrativ, cu modificările și completările ulterioare;

PRIMARUL MUNICIPIULUI CARACAL propune următorul PROIECT DE HOTĂRÂRE

ART. 1. Consiliul local al Municipiului Caracal aprobă dezmembrarea imobilului teren în suprafața de 52542,00 mp situat în Municipiul Caracal, str. Craiovei, nr.286, Jud. Olt, înscris în Cartea Funciară nr. 54263/U.A.T. Municipiul Caracal, identificat în anexa nr. 1, parte integrantă din prezenta hotărâre, în două loturi, după cum urmează:

- **Lotul nr. 1**, teren în suprafață de 47097.00 mp, având categoria de folosință neproductiv, identificat în anexa nr. 2, parte integrantă din prezenta hotărâre;
- **Lotul nr. 2**, teren în suprafață de 5445.00 mp, având categoria de folosință neproductiv, identificat în anexa nr. 3, parte integrantă din prezenta hotărâre.

ART. 2. (1) Consiliul local al Municipiului Caracal aprobă intabularea și înscrierea în cartea funciară a celor trei loturi rezultate în urma dezmembrării, conform art.1 din prezenta hotărâre.

(2) Consiliul local al Municipiului Caracal împuternicește Primarul Municipiului Caracal, să reprezinte Municipiul Caracal în fața notarului public și la Oficiul de Cadastru și Publicitate Imobiliară Olt, în vederea autentificării și îndeplinirii condițiilor de publicitate imobiliară prevăzute de lege.

ART. 3. Prezenta hotărâre poate fi contestată la instanța de contencios administrativ competentă conform prevederilor Legii nr. 554/2004 privind contenciosul administrativ, cu modificările și completările ulterioare.

ART. 4. Prezenta hotărâre va fi comunicată Instituției Prefectului - Județul Olt, Consiliului Județean Olt, Primarului Municipiului Caracal și Direcțiilor din cadrul Primăriei Municipiului Caracal.



AVIZAT
PENTRU LEGALITATE
SECRETAR GENERAL
AL MUNICIPIULUI CARACAL

VIOREL EMIL RĂDESCU

REFERAT DE APROBARE

Prin adresa nr. 10713/13.09.2023, Consiliul Județean Olt, solicită dezmembrarea terenului în suprafață de 52542 mp, aferent Stației de Transfer Caracal, cu nr. cadastral 54263, în vederea demarării procedurilor legale pentru realizarea obiectivului de investiții - Modernizare Stație Transfer Caracal, din cadrul proiectului: "Investiții Complementare Sistemului de Management Integrat al Deșeurilor în Județul Olt".

Astfel, este necesară dezmembrarea imobilului teren în suprafața de 52542 mp situat în Caracal, str. Craiovei, nr.286, Jud. Olt, înscris în Cartea Funciară nr. 54263 a U.A.T. Municipiul Caracal în două loturi, după cum urmează:

- **Lotul nr. 1**, teren în suprafață de 47097.00 mp, având categoria de folosință neproductiv;
- **Lotul nr. 2**, teren în suprafață de 5445.00 mp, având categoria de folosință neproductiv.

Conform celor mai sus prezentate, propun spre aprobare proiectul de hotărâre referitor la aprobarea dezmembrării imobilului teren în suprafața de 52542 mp situat în Caracal, str. Craiovei, nr.286, Jud. Olt, înscris în Cartea Funciară nr.54263 a U.A.T. Municipiul Caracal, în două loturi.

PRIMAR,

ION DOLDUREA



RAPORT DE SPECIALITATE

Prin adresa nr. 10713/13.09.2023, Consiliul Județean Olt, solicită dezmembrarea terenului în suprafață de 52542 mp, aferent Stației de Transfer Caracal, imobil cu nr. cadastral 54263, în vederea demarării procedurilor legale pentru realizarea obiectivului de investiții - Modernizare Stație Transfer Caracal, din cadrul proiectului: "Investiții Complementare Sistemului de Management Integrat al Deșeurilor în Județul Olt".

Prin H.C.L. nr. 15/27.02.2015, a fost aprobată documentația în vederea alipirii a trei imobile terenuri, ce aparțin domeniului public al municipiului Caracal, situate în intravilanul municipiului Caracal, str. Craiovei nr.286, nr. 286 A și nr. 286 B.

În consecință, s-a întocmit Cartea Funciară nr. 54263 a U.A.T. Municipiul Caracal, pentru suprafața de 52542 mp, rezultată în urma alipirii.

Astfel, este necesară dezmembrarea imobilului teren în suprafața de 52542 mp situat în Caracal, str. Craiovei, nr. 286, Jud. Olt, înscris în Cartea Funciară nr. 54263 a U.A.T. Municipiul Caracal în două loturi, după cum urmează:

- **Lotul nr. 1**, teren în suprafață de 47097.00 mp, având categoria de folosință neproductiv;
- **Lotul nr. 2**, teren în suprafață de 5445.00 mp, având categoria de folosință neproductiv.

Potrivit prevederilor art. 129 alin. 1 și alin. 2 lit. c din O.U.G. nr. 57/2019, privind Codul administrativ, cu modificările și completările ulterioare:

"(1) Consiliul local are inițiativa și hotărâște, în condițiile legii, în toate problemele de interes local, cu excepția celor care sunt date prin lege în competența altor autorități ale administrației publice locale sau centrale.

(2) Consiliul local exercită următoarele categorii de atribuții:

c) atribuții privind administrarea domeniului public și privat al comunei, orașului sau municipiului."

Fata de cele de mai sus menționate propunem analiza și adoptarea proiectului de hotărâre referitor la aprobarea dezmembrării imobilului teren în suprafața de 52542 mp situat în Caracal, str. Craiovei, nr.286, Jud. Olt, înscris în Cartea Funciară nr.54263 a U.A.T. Municipiul Caracal, în două loturi.

DIRECȚIA PATRIMONIU

Director executiv,

TUDOR IONUȚ CĂTĂLIN

SERVICIUL JURIDIC

Consilier juridic,

MITROI DANIELA

BIROUL ADMINISTRARE PATRIMONIU

Consilier superior,

BĂLȘANU CAMELIA MARIANA



Oficiul de Cadastru și Publicitate Imobiliară OLT
Biroul de Cadastru și Publicitate Imobiliară Slatina

ANEXA NR. 1
LA HCL NR.

Nr. cerere	130135
Ziua	19
Luna	09
Anul	2023

Cod verificare

100157895718



EXTRAS DE CARTE FUNCİARĂ PENTRU INFORMARE

Carte Funciară Nr. 54263 Caracal

A. Partea I. Descrierea imobilului

TEREN Intravilan

Adresa: Loc. Caracal, Str Craiovei, Nr. 286, Jud. Olt

Nr. Crt	Nr. cadastral Nr. topografic	Suprafața* (mp)	Observații / Referințe
A1	54263	52.542	

B. Partea II. Proprietari și acte

Înscrieri privitoare la dreptul de proprietate și alte drepturi reale	Referințe
71565 / 30/06/2017	
Act Notarial nr. act de alipire 1393, din 09/05/2017 emis de NP Mitru Radian; Act Notarial nr. incheiere de rectificare si completare 52, din 28/06/2014 emis de NP Radian Mitru;	
B1	Se infiinteaza cf. 54263 a imobilului cu nr. cad. 54263/Caracal ca urmare a alipirii urmatoarelor 3 imobile: -- nr.cad.50432\cf.50432; -- nr.cad.50433\cf.50433; -- nr.cad.53317\cf.53317;
Act Normativ nr. 1355, din 27/12/2001 emis de GUVERNUL ROMANIEI;	
B2	Intabulare, drept de PROPRIETATE, dobandit prin Lege, cota actuala 1/1 1) MUNICIPIUL CARACAL <i>OBSERVATII: pozitie transcrisa din CF 50432/Caracal, inscrisa prin incheierea nr. 25715 din 02/11/2009;</i>
Act Administrativ nr. H.C.L. nr. 03, din 30/01/2014 emis de CONSILIUL LOCAL AL MUN. CARACAL;	
B3	Se noteaza schimbarea destinatiei imobilului din teren extravilan in teren intravilan. <i>OBSERVATII: pozitie transcrisa din CF 50432/Caracal, inscrisa prin incheierea nr. 1280 din 13/01/2015;</i>
Act Administrativ nr. Adeverinta nr. 22172, din 24/11/2015 emis de PRIMARIA MUN. CARACAL;	
B4	se noteaza radierea constructiilor C1 si C2 <i>OBSERVATII: pozitie transcrisa din CF 50432/Caracal, inscrisa prin incheierea nr. 24793 din 17/03/2016;</i>
Act Normativ nr. 1355, din 27/12/2001 emis de GUVERNUL ROMANIEI;	
B6	Intabulare, drept de PROPRIETATE, dobandit prin Lege, cota actuala 1/1 1) MUNICIPIUL CARACAL <i>OBSERVATII: pozitie transcrisa din CF 50433/Caracal, inscrisa prin incheierea nr. 25715 din 02/11/2009;</i>
Act Administrativ nr. Adeverinta nr. 21082, din 10/12/2014 emis de PRIMARIA MUN. CARACAL;	
B7	se noteaza schimbarea destinatiei imobilului din extravilan in intravilan <i>OBSERVATII: pozitie transcrisa din CF 50433/Caracal, inscrisa prin incheierea nr. 1279 din 13/01/2015;</i>
Act Normativ nr. 700, din 09/07/2014 emis de Directorul General al ANCPİ.;	
B8	Se noteaza repositionarea imobilului <i>OBSERVATII: pozitie transcrisa din CF 50433/Caracal, inscrisa prin incheierea nr. 58032 din 16/09/2015;</i>
Act Administrativ nr. hotarirea nr 142, din 31/10/2013 emis de CONSILIUL LOCAL CARACAL;	
B10	Inscrierea provizorie, drept de PROPRIETATEDOMENIU PUBLIC, dobandit prin Lege, cota actuala 1/1 1) MUNICIPIUL CARACAL, CIF:4395175 <i>OBSERVATII: pozitie transcrisa din CF 53317/Caracal, inscrisa prin incheierea nr. 20514 din 09/04/2014;</i>

C. Partea III. SARCINI .

Inscrieri privind dezmembrămintele dreptului de proprietate, drepturi reale de garanție și sarcini	Referințe
NU SUNT	

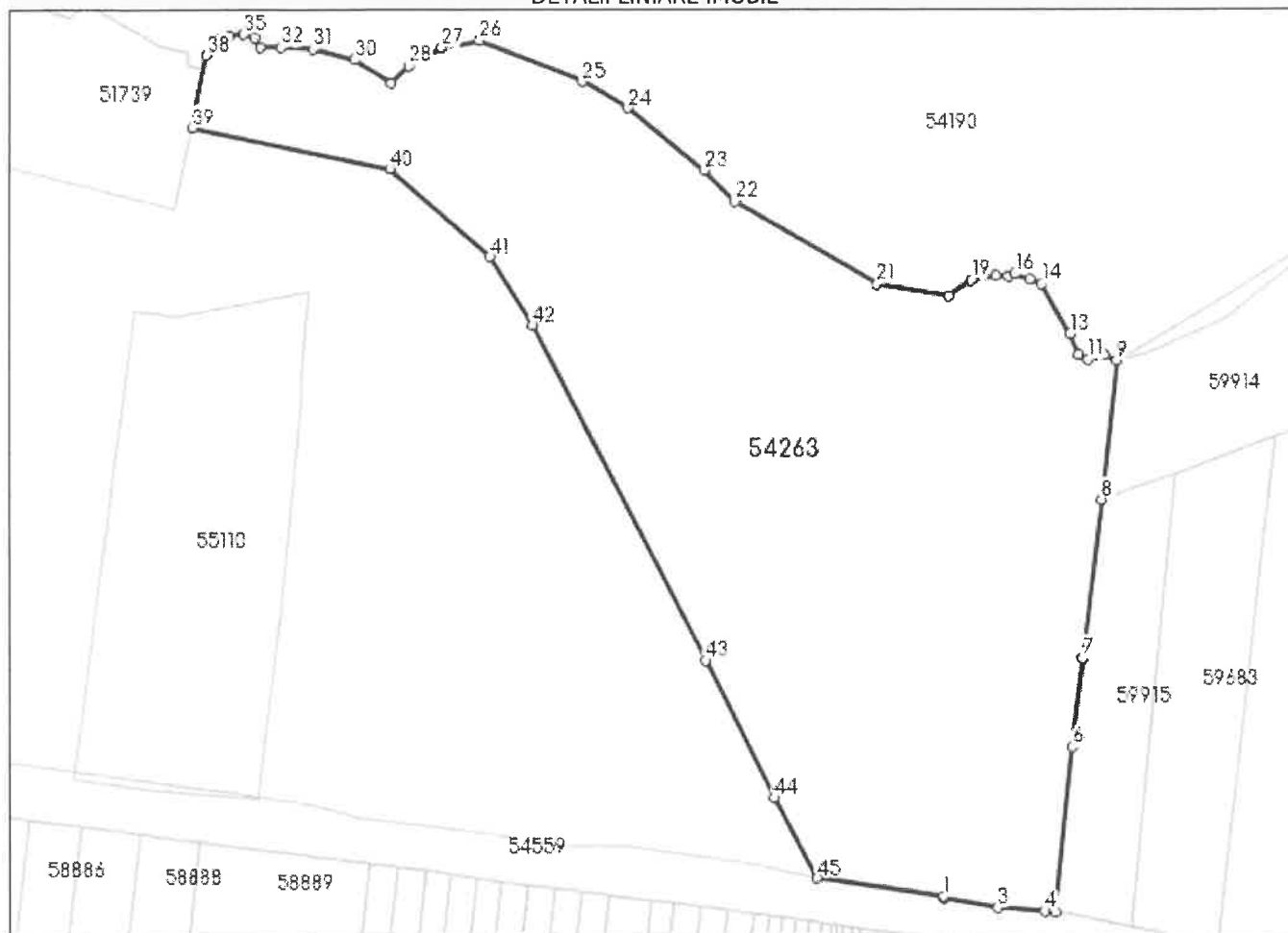
Anexa Nr. 1 La Partea I

Teren

Nr cadastral	Suprafața (mp)*	Observații / Referințe
54263	52.542	

* Suprafața este determinată în planul de proiecție Stereo 70.

DETALII LINIARE IMOBIL



Date referitoare la teren

Nr Crt	Categorie folosință	Intra vilan	Suprafața (mp)	Tarla	Parcelă	Nr. topo	Observații / Referințe
1	neproductiv	DA	52.542	25/1	1/1, 1/2, 2	-	

Lungime Segmente

1) Valorile lungimilor segmentelor sunt obținute din proiecție în plan.

Punct început	Punct sfârșit	Lungime segment	Punct început	Punct sfârșit	Lungime segment	Punct început	Punct sfârșit	Lungime segment
1	2	0.836	2	3	21.987	3	4	18.872
4	5	4.066	5	6	65.566	6	7	35.404
7	8	62.719	8	9	55.414	9	10	5.199
10	11	6.806	11	12	4.064	12	13	8.785
13	14	22.848	14	15	4.989	15	16	6.168
16	17	3.078	17	18	4.786	18	19	9.889
19	20	10.771	20	21	28.892	21	22	65.15
22	23	17.411	23	24	38.62	24	25	20.615

Punct început	Punct sfârșit	Lungime segment	Punct început	Punct sfârșit	Lungime segment	Punct început	Punct sfârșit	Lungime segment
25	26	43.159	26	27	15.419	27	28	14.963
28	29	9.537	29	30	17.127	30	31	17.187
31	32	12.709	32	33	8.047	33	34	4.382
34	35	4.478	35	36	5.865	36	37	3.913
37	38	7.922	38	39	29.107	39	40	79.925
40	41	53.044	41	42	31.599	42	43	148.464
43	44	60.783	44	45	35.914	45	1	50.675

** Lungimile segmentelor sunt determinate în planul de proiecție Stereo 70 și sunt rotunjite la 1 milimetru.

*** Distanța dintre puncte este formată din segmente cumulate ce sunt mai mici decât valoarea 1 milimetru.

Pentru acest imobil exista urmatoarele cereri nesolutionate:

Nr. Crt	Nr. cerere	Data cerere	Termen eliberare	Obiect cerere
1	112871	11-08-2023	22-08-2023	Actualizarea informatii tehnice

Extrasul de carte funciară generat prin sistemul informatic integrat al ANCPI conține informațiile din cartea funciară active la data generării. Acesta este valabil în condițiile prevăzute de art. 7 din Legea nr. 455/2001, coroborat cu art. 3 din O.U.G. nr. 41/2016, exclusiv în mediul electronic, pentru activități și procese administrative prevăzute de legislația în vigoare. Valabilitatea poate fi extinsă și în forma fizică a documentului, fără semnătură olografă, cu acceptul expres sau procedural al instituției publice ori entității care a solicitat prezentarea acestui extras.

Verificarea corectitudinii și realității informațiilor conținute de document se poate face la adresa www.ancpi.ro/verificare, folosind codul de verificare online disponibil în antet. Codul de verificare este valabil 30 de zile calendaristice de la momentul generării documentului.

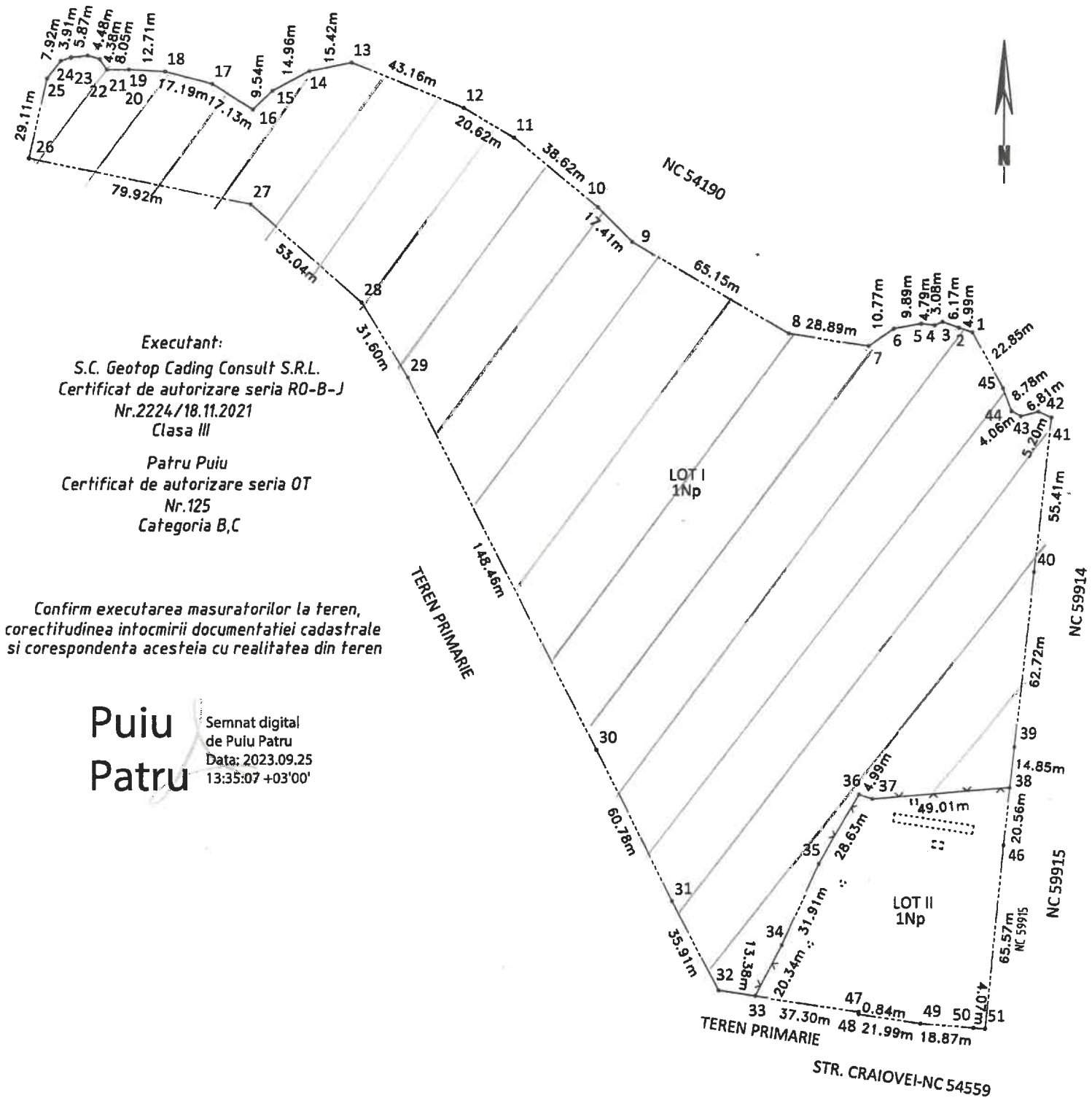
Data și ora generării,

19/09/2023, 14:25

PLAN DE AMPLASAMENT CU PROPUNERE DE DEZLIPIRE
intravilan
Scara 1:2000

ANEXA NR. 2
CA HCL NR.

Nr. cadastral	Suprafata masurata	Adresa imobilului
54263	52542	Localitatea Caracal , Str. Craiovei nr.286 , T25/1,P1/1,1/2,2, intravilan , judetul Olt
Carte Funciara nr. 54263		Unitatea Administrativ Teritoriala (UAT) Caracal



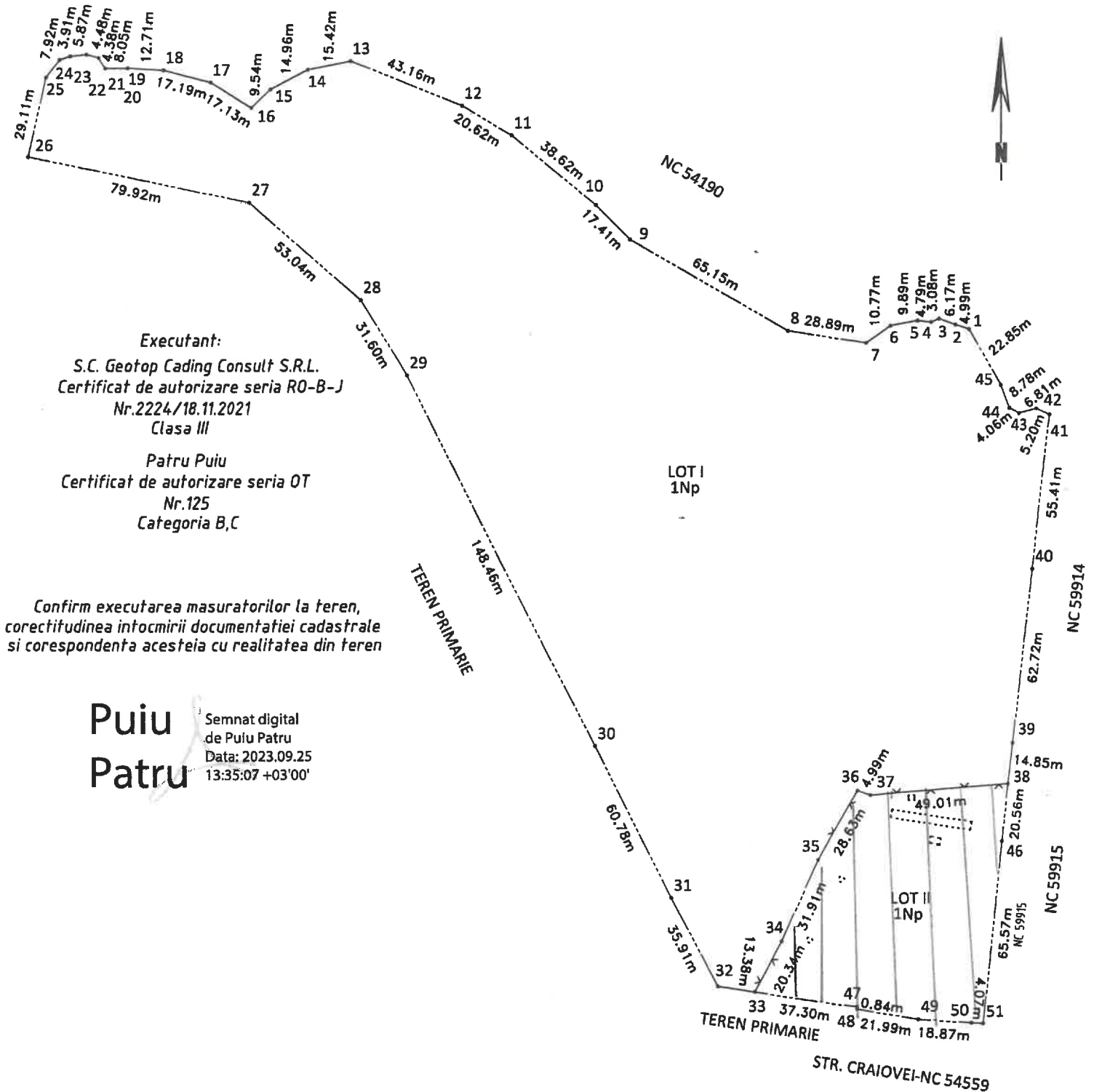
Tabel de miscare parcelara pentru dezlipire imobil

Situatia actuala (inainte de dezlipire)				Situatia viitoare (dupa alipire)			
nr. cad.	suprafata (mp)	categ. folos.	descrierea imobilului	nr. cad.	suprafata (mp)	categ. folos.	descrierea imobilului
54263	52542	Np	Localitatea Caracal , Str. Craiovei nr.286 , T25/1,P1/1,1/2,2, intravilan , judetul Olt	47097		Np	LOT I T25/1,P1/1/1,1/2/1,2/1,
				5445		Np	LOT II T25/1,P1/1/2,1/2/2,2/2,
Total	52542			52542			

**PLAN DE AMPLASAMENT CU PROPUNERE DE DEZLIPIRE
intravilan
Scara 1:2000**

ANEXA NR. 3
LA HCL NR.

Nr. cadastral	Suprafata masurata	Adresa imobilului
54263	52542	Localitatea Caracal , Str. Craiovei nr.286 , T25/1,P1/1,1/2,2, intravilan , judetul Olt
Carte Funciara nr.		Unitatea Administrativ Teritoriala (UAT)
54263		Caracal



Executant:
S.C. Geotop Cading Consult S.R.L.
Certificat de autorizare seria RO-B-J
Nr.2224/18.11.2021
Clasa III


Patru Puiu
Certificat de autorizare seria OT
Nr.125
Categorie B,C

Confirm executarea masuratorilor la teren,
corectitudinea intocmirii documentatiei cadastrale
si corespondenta acesteia cu realitatea din teren

Puiu Patru
Semnat digital
de Puiu Patru
Data: 2023.09.25
13:35:07 +03'00'

Tabel de miscare parcelara pentru dezlipire imobil

Situatia actuala (inainte de dezlipire)				Situatia viitoare (dupa alipire)			
nr. cad.	suprafata (mp)	categ. folos.	descrierea imobilului	nr. cad.	suprafata (mp)	categ. folos.	descrierea imobilului
54263	52542	Np	Localitatea Caracal , Str. Craiovei nr.286 , T25/1,P1/1,1/2,2, intravilan , judetul Olt	47097		Np	LOT I T25/1,P1/1/1,1/2/1,2/1,
				5445		Np	LOT II T25/1,P1/1/2,1/2/2,2/2,
Total	52542				52542		



ROMÂNIA CONSILIUL JUDEȚEAN OLT

Nr. 10413 / 13.09.2023

Bd. A.I. Cuza - Nr. 14 - SLATINA - Județul Olt - Cod 230025 • Tel : 0249 / 43.10.80 - 43.11.01 - 43.28.07 • Fax : 43.11.22



Dir. Patrim
[Signature]

PRIMĂRIA MUNICIPIULUI CARACAL
REGISTRAT SUB NR. 55239
ZIUA 13 LUNA 09 ANUL 2023

Către,


PRIMĂRIA MUNICIPIULUI CARACAL

În vederea demarării procedurilor legale pentru realizarea obiectivului de investiții - Modernizare Stație de Transfer Caracal, din cadrul proiectului: "Investiții Complementare Sistemului de Management Integrat al Deșeurilor în Județul Olt", vă solicităm să dezmembrați din imobilul cu numărul cadastral 54263 terenul aferent Stației de Transfer Caracal.

Cu stimă,

**PREȘEDINTE,
Marius OPRESCU**





ROMÂNIA
JUDEȚUL OLT

CONSILIUL LOCAL AL MUNICIPIULUI CARACAL

Plaza Victoriei, nr. 10, cod poștal 235200, Caracal

Tel: (0249) 511386/ 511384

Fax: (0249) 517516/ 517518

Email: office@primariacaracal.ro

Web: www.primariacaracal.ro



ISO 9001:2008 - Certificat nr. 442
ISO 14001:2004 - Certificat nr. 245
OHSAS 18001:2008 - Certificat nr. 200
ISO 27001:2006 - Certificat nr. 009

HOTĂRĂREA NR. 15 / 27.02.2015

REFERITOR LA: Aprobarea documentației în vederea alipirii a trei imobile terenuri, ce aparțin domeniului public al municipiului Caracal, situate în intravilanul municipiului Caracal, str. Craiovei nr.286, nr.286A și nr. 286B

EXPUNERE DE MOTIVE:

Necesitatea finalizării și punerii în funcțiune a investiției „Sistem integrat de management al deșeurilor în județul Olt”.

AVÂND ÎN VEDERE:

- Raportul de specialitate nr. 3864 din 19.02.2015 al Arhitectului Șef din cadrul Primăriei municipiului Caracal;

- art. 40 alin.(5) din Legea nr. 7/1996 a cadastrului și a publicității imobiliare, republicată, cu modificările și completările ulterioare;

- art. 36 alin. (2) lit. “c” din Legea nr. 215/2001 republicată, cu modificările și completările ulterioare, privind administrația publică locală;

- Hotărârea Consiliului Local al municipiului Caracal nr. 48/2009 referitoare la transmiterea unei suprafețe de 1,00 ha de teren aparținând domeniul public al municipiului Caracal din administrarea Consiliului Local al municipiului Caracal, Județul Olt, în administrarea Consiliului Județean Olt pentru construirea obiectivului - Stație de Transfer deseuri, aferent proiectului „Sistem integrat de management al deșeurilor în județul Olt”.

- Hotărârea Consiliului Local al municipiului Caracal nr. 32/2010 referitoare la darea în administrare Consiliului Județean Olt a unui teren din domeniul public al municipiului Caracal și din administrarea Consiliului Local al municipiului Caracal, pentru construcție/extindere obiectiv de investiții, aferent proiectului „Sistem integrat de management al deșeurilor în județul Olt”;

- Hotărârea Consiliului Local al municipiului Caracal nr. 142/31.10.2013 referitoare la, includerea în domeniul public al municipiului Caracal, a suprafeței de teren de 1,3234 ha. amplasată în extravilanul municipiului Caracal T25/1, P 2 și administrarea Consiliului Local al municipiului Caracal;

- Hotărârea Consiliului Local al municipiului Caracal nr. 143/31.10.2013 referitoare la, darea în administrare Consiliului Județean Olt a unui teren din domeniul public al municipiului Caracal și din administrarea Consiliului Local al municipiului Caracal, pentru construcție/extindere obiectiv de investiții, aferent proiectului „Sistem integrat de management al deșeurilor în județul Olt” ;

- avizul comisiei pentru activități de amenajarea teritoriului, urbanism, agricultură, protecția mediului și turism a Consiliului local;

În temeiul art. 45 (1) din Legea nr. 215/2001, privind administrația publică locală, republicată, completată și modificată;

CONSILIUL LOCAL AL MUNICIPIULUI CARACAL

HOTĂRĂȘTE:

ART. 1 – Se aprobă alipirea a trei imobile terenuri, ce aparțin domeniului public al municipiului Caracal, situate în intravilanul municipiului Caracal, după cum urmează:

- str. Craiovei nr. 286, Nr. Cadastral 50433 înscris în CF 50433 UAT Caracal, suprafață de 10000 mp.;
- str. Craiovei nr. 286A, Nr. Cadastral 50432 înscris în CF 50432 UAT Caracal, suprafață de 29274 mp.;
- str. Craiovei nr. 286B, Nr. Cadastral 53317 înscris în CF 53317 UAT Caracal, suprafață de 13234 mp.;

Într-un singur imobil în suprafață de totală de 52508,00 mp. care aparține domeniului public al municipiului Caracal, situat în intravilanul municipiului Caracal, str. Craiovei nr.286, identificat conform anexei nr. 1 care face parte integrantă din prezenta hotărâre.

ART. 2. (1) Se aprobă intabularea și înscrierea în cartea funciară a imobilului rezultat în urma alipirii, conform art.1 din prezenta hotărâre.

(2) Se împuternicește Primarul Municipiului Caracal și/sau persoana desemnată de acesta prin Dispoziție, să reprezinte municipiul Caracal în fața notarului public și la Oficiul de Cadastru și Publicitate Imobiliară Olt, în vederea autentificării și îndeplinirii condițiilor de publicitate imobiliară prevăzute de lege.

ART. 3. Prezenta hotărâre va fi comunicată Instituției Prefectului - Județul Olt, Primarului municipiului Caracal, Direcțiilor din cadrul Primăriei municipiului Caracal.

PRESEDINTE DE SEDINȚĂ,




CONTRASEMNEAZĂ
PENTRU LEGALITATE
SECRETARUL MUNICIPIULUI,

VIOREL EMILE RĂDESCU

ANEXA NR.1
LA H.C.L. al municipiului CARACAL NR. 15/24.02.2015

PLAN DE AMPLASAMENT SI DELIMITARE A IMOBILITATII
 cu propunerea de utilizare
INTRAVILAN
 NR. 1 / 2006



Plan de amplasament

Date de identificare				Date de descriere		
Tipul obiectului	Adresa	Suprafata terenului	Suprafata constructiei	Tipul constructiei	Stadiul de realizare	Observatii
...
...
...
...

<p align="center">DECLARATIE</p> <p>.....</p> <p align="right">.....</p>	<p align="center">DECLARATIE</p> <p>.....</p> <p align="right">.....</p>
---------------------------------------------------------------------------------	---------------------------------------------------------------------------------



ANEXA NR.2
LA H.C.L. al municipiului CARACAL NR. 15.12.02.2015

**DATE DE IDENTIFICARE A IMOBILELOR TERENURI SITUATE ÎN
INTRAVILANUL MUNICIPIUL CARACAL
STR. CRAIOVEI NR.286, STR. CRAIOVEI NR.286A, STR. CRAIOVEI NR.286B**

Nr. crt.	Locul unde este situat imobilul	Situație actuală		Situație propusă			
		Juridică	categoria de folosință	juridică	categoria de folosință	destinația	caracteristici ale imobilului
1.	Caracal, județul Olt, Str. Craiovei nr. 286	Domeniul public al municipiului Caracal și administrarea Consiliului Local al municipiului Caracal Nr. Cadastral 50433 înscris în CF 50433 UAT Caracal	A1				
2.	Caracal, județul Olt, Str. Craiovei nr. 286A	Domeniul public al municipiului Caracal și administrarea Consiliului Local al municipiului Caracal Nr. Cadastral 50432 înscris în CF 50432 UAT Caracal	A1	Domeniul public al municipiului Caracal și administrare a Consiliului Județean Olt	neproductiv	„Sistem integrat de management al deșeurilor în județul Olt”	St= 52508,00 mp. Str. Craiovei nr. 286
3.	Caracal, județul Olt, Str. Craiovei nr.286B	Domeniul public al municipiului Caracal și administrarea Consiliului Local al municipiului Caracal Nr. Cadastral 53317 înscris în CF 53317 UAT Caracal	neproductiv				