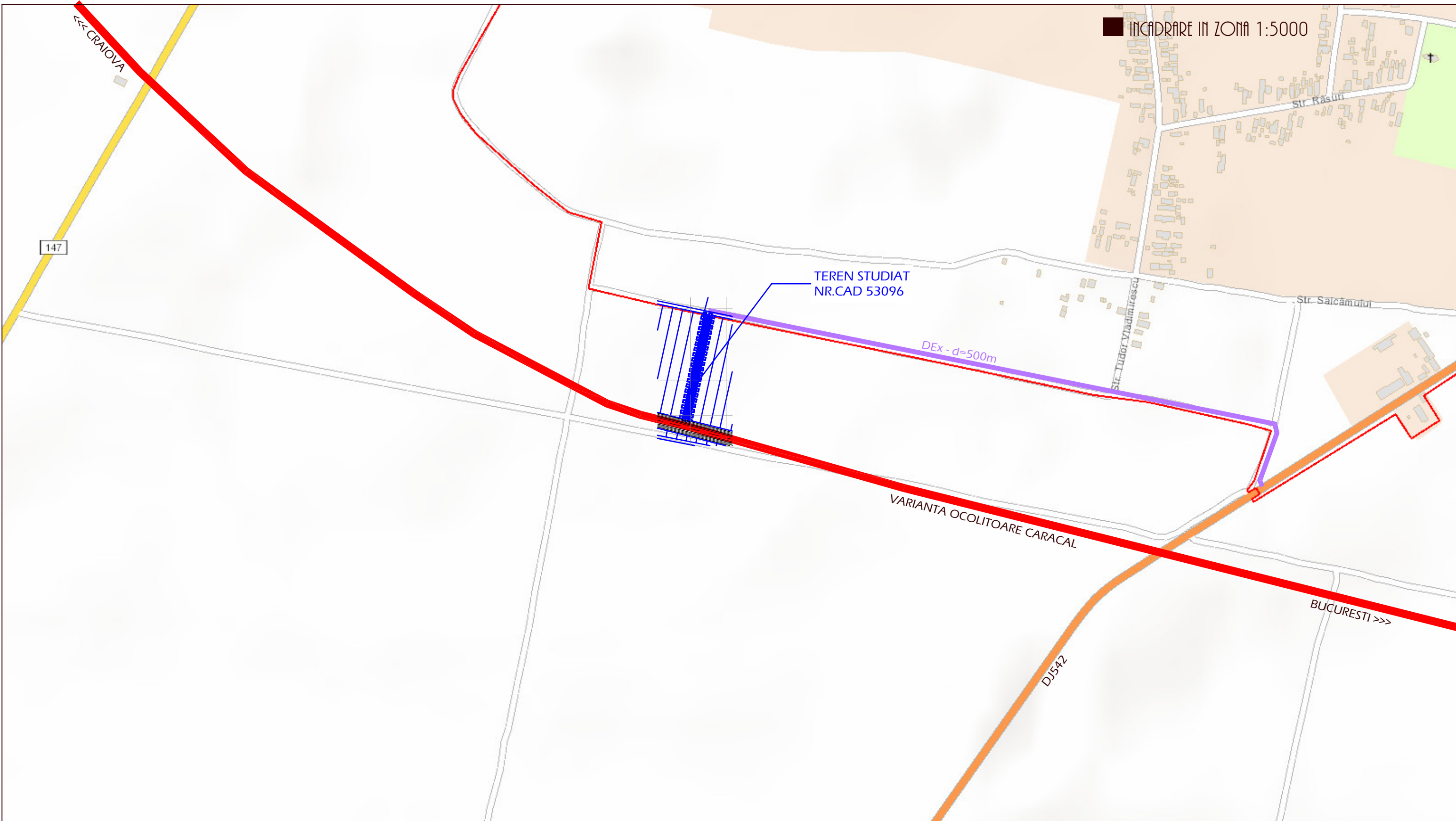
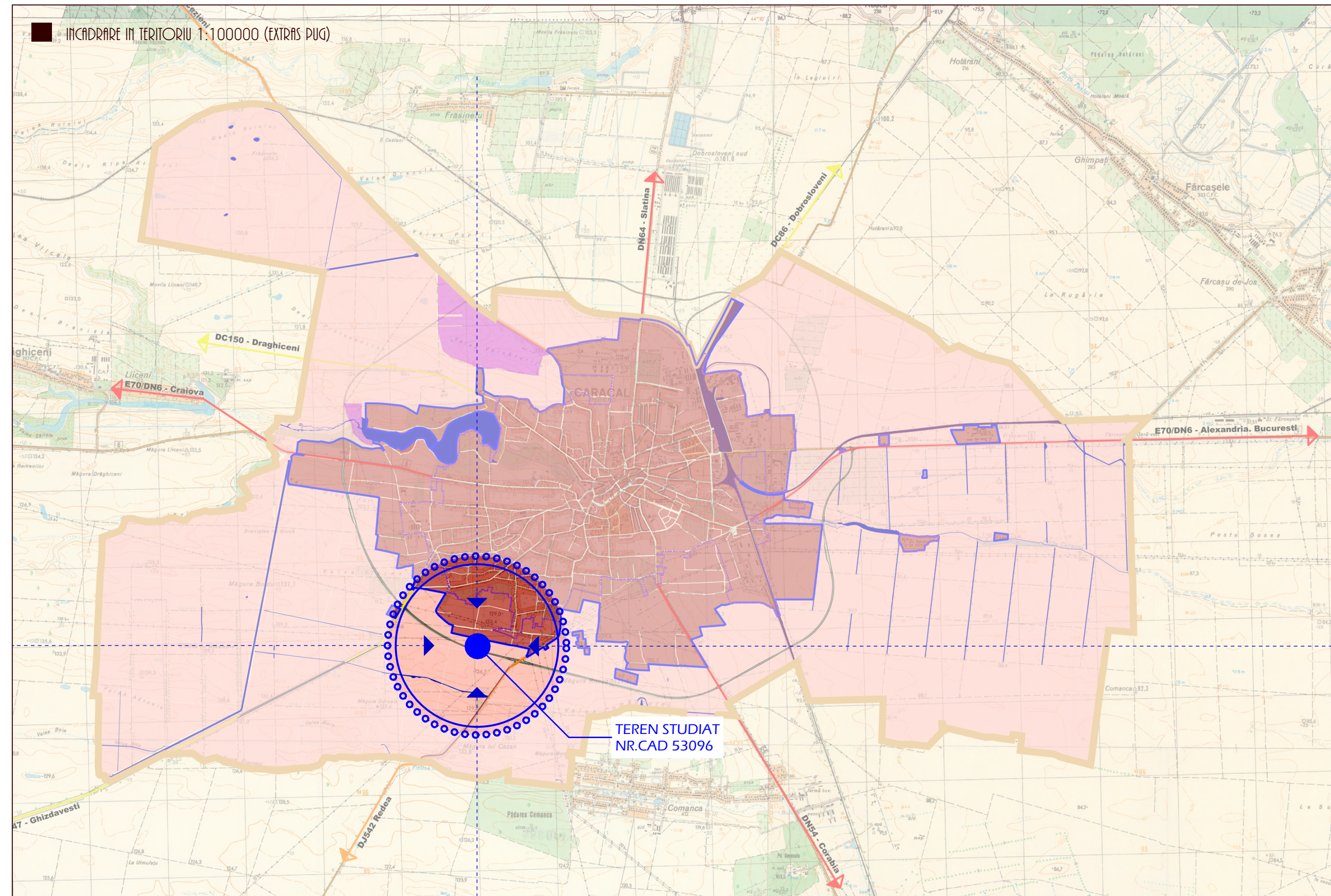


1. INCADRARE IN TERITORIU

1

LOCALIZARE: extrav Caracal, VO6G, km7, t56/1, p36/1
 IDENTIFICARE: CF 53096, nr.cad. 53096 .
 PROPRIETAR (LOCATOR): GRAMNEA DANIEL SI GEORGETA
 INVESTITOR (LOCATAR): RCS & RDS SA
 SUPRAFATA TEREN REGLEMENTAT/STUDIAT: 240 mp / 2091 mp

NORD

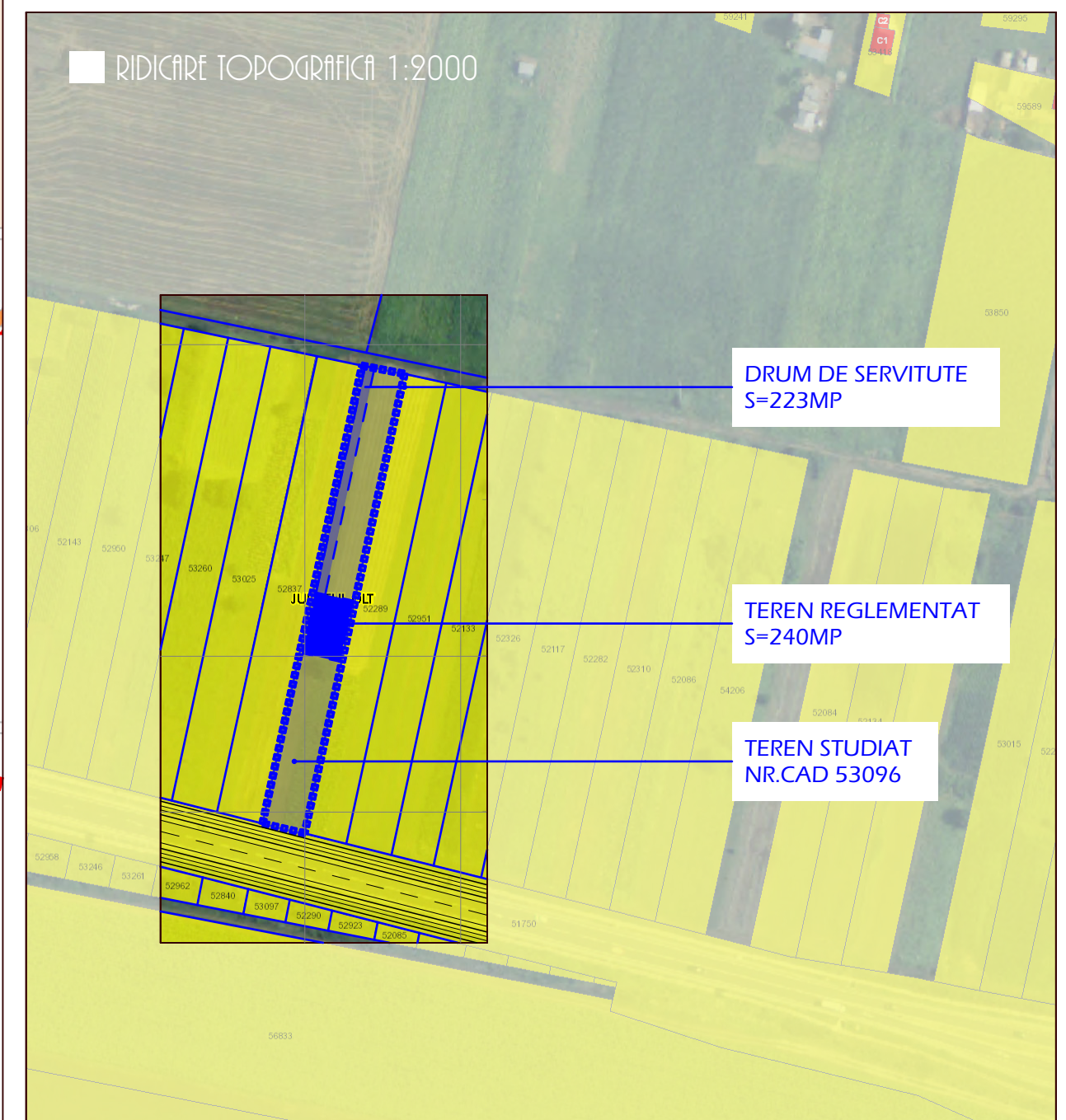
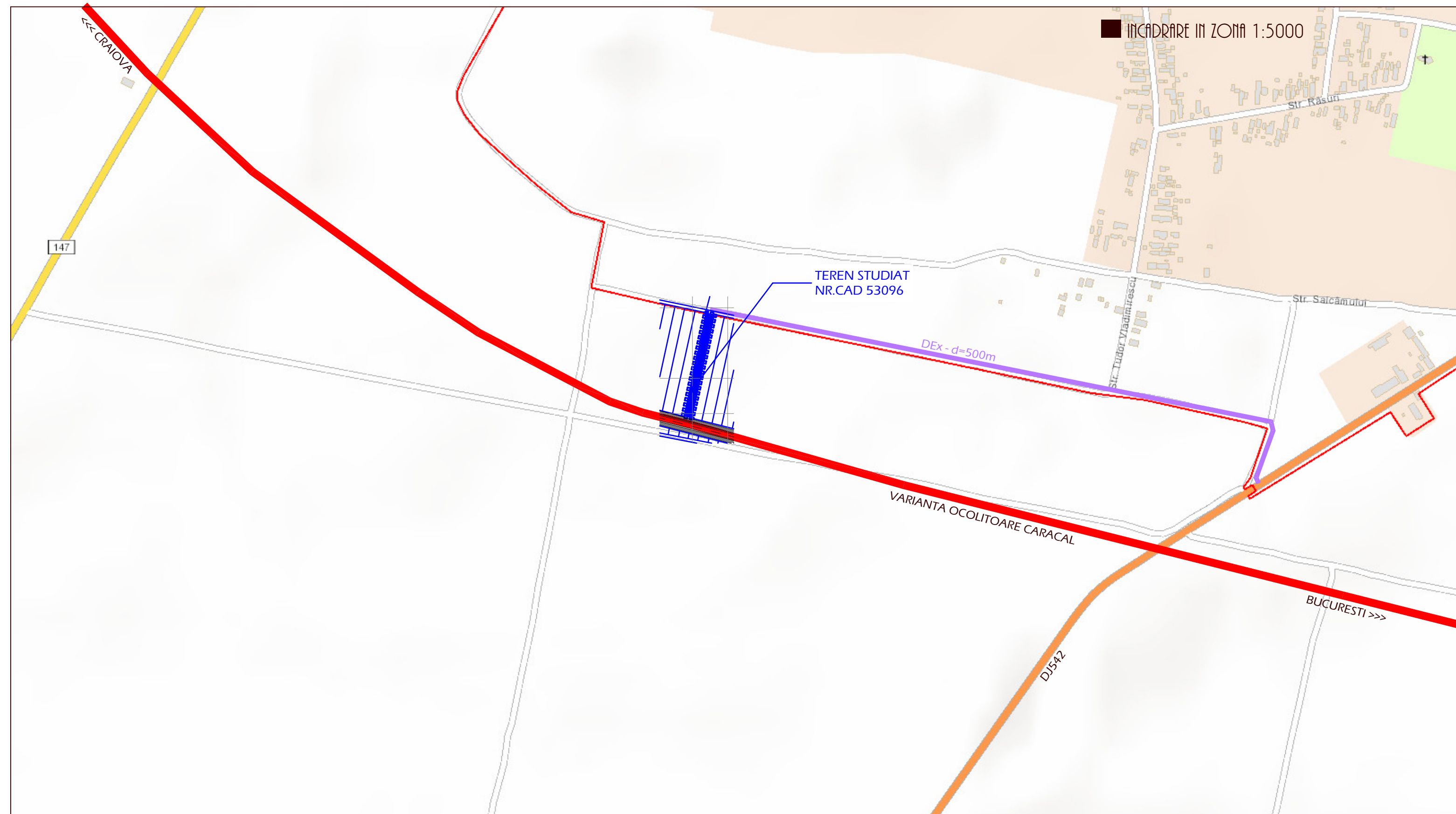


837 ATELIER DE ARHITECTURA		S.R.L. J40/0390/03 RO 15442680 INCADRARE 3123129		Beneficiar RCS & RDS SA		proiect nr. 1072.1/23	
specificatie	nume	semnatura	scara	Titlu proiect	faza		
REDACTAT	arh.int.M.Negulescu		1:2000	PUZ NR. CAD.53096 - Caracal OTX0987	PUZ		
PROIECTAT	arh.D.Negulescu		1:50000	STATIE DE BAZA PENTRU SERVICII DE COMUNICATII ELECTRONICE			
DIRECTOR	arh.D.Negulescu		1:100000	extrav Caracal, VO6G, km7, t56/1, p36/1			
			data	Titlu plansa	plansa nr.		
			05.23	INCADRARE IN TERITORIU	1		

1. INCADRARE IN TERITORIU

1

LOCALIZARE: extrav Caracal, VO6G, km7, t56/1, p36/1
 IDENTIFICARE: CF 53096, nr.cad. 53096 .
 PROPRIETAR (LOCATOR): GRAMNEA DANIEL SI GEORGETA
 INVESTITOR (LOCATAR): RCS & RDS SA
 SUPRAFATA TEREN REGLEMENTAT/STUDIAT: 240 mp / 2091 mp



837 ATELIER DE ARHITECTURA <small>S.R.L. J40/6590/03 RO 15442680 BUCUREȘTI, ȘOS. KISILNAC 3123129</small>		Beneficiar RCS & RDS SA	proiect nr. 1072.1/23
specificatie REDACTAT	nume arh.int.M.Negulescu	semnatura arh.int.M.Negulescu	scara 1:2000 1:5000- 1:100000
PROIECTAT	arh.D.Negulescu	data 05.23	Titlu proiect PUZ NR. CAD.53096 - Caracal OTX0987 STATIE DE BAZA PENTRU SERVICII DE COMUNICATII ELECTRONICE extrav Caracal, VO6G, km7, t56/1, p36/1
DIRECTOR	arh.D.Negulescu	Titlu planșa INCADRARE IN TERITORIU	planșa nr. 1

EX1 - TERENURI AGRICOLE IN EXTRAVILAN - UTILIZARI

ARTICOLUL 1 - UTILIZARI ADMISE
 - cultivarea plantelor pentru consum si tehnice
 - pasuni, fanete
 - livezi
 - sere, solarii, ciupercarii cu structura similara serelor/solarilor
 - perdele de protectie

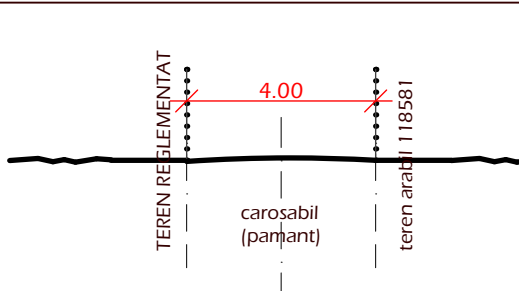
ARTICOLUL 2 - UTILIZARI ADMISE CU CONDITII
 - Terenurile agricole din teritoriul administrativ al orasului se supun prevederilor art. 3 din Regulamentul General de Urbanism (autorizarea executarii lucrarilor si amenajarilor agricole din extravilan este permisă pentru functiunile si in conditiile stabilite prin lege).
 - Sunt permise constructii care corespund activitatii de cercetare si productie agricola vegetala in incinte existente: laboratoare, birouri, ateliere, magazii, silozuri s.a.m.d.
 - Pentru ferme si exploatari agricole cu suprafete minime de 2 ha, cu deschidere de cel puțin 30,00 m la drumul vicinal; este permisa amplasarea unor sedii de ferma si anexe necesare exploatarii agricole cu suprafata construita la sol de maximum 5% din suprafata fermei. Nu sunt incluse in acesta limitare constructiile si amenajarile pentru productia agricola - sere, solarii, ciupercarii si alte asemenea.

- Amplasarea fermelor zootehnice care necesita stabilirea unor zone de protectie fata de zona de locuit si alte functiuni protejate si se va putea face in baza unei documentatii de urbanism PUZ si a unui studiu de impact asupra mediului care sa stabileasca amplasamentul si zona adiacenta grevata
 - Autorizarea constructiilor de sedii de ferma si anexe necesare exploatarii agricole se poate face dupa cum urmeaza:

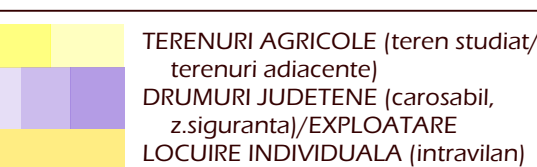
- Direct in baza prezentului regulament in cazul sediilor fermelor familiale cu acces direct din drumurile vicinale existente si posibilitate de bransare din rețeaua electrica existenta sau cu asigurarea energiei electrice in sistem individual din surse regenerabile (panouri fotovoltaice, turbine eoliene etc) pentru incinte cu suprafata de maxim 1000 mp care nu includ adaposturi de animale ce exced prevederile alineatului 4 al prezentului articol.
 - Pe baza planurilor urbanistice de detaliu, incluzand zona de protectie fata de locuinte si alte functiuni protejate. Zonele de protectie vor fi inscrite in planul urbanistic zonal care va stabili reglementarile in baza carora se va putea emite autorizatia.

ARTICOLUL 3 - UTILIZARI INTERZISE
 - orice lucrari de terasament care modifica directia naturala de scurgere a apelor meteorice, afectand alte proprietati.
 - orice alte utilizari decat cele de la art.1 si 2

PROFIL AA - EXISTENT 1:200



FUNCTIUNEA TERENURILOR



SUBZONE FUNCTIONALE

CC - ZONA CAILOR DE COMUNICATIE RUTIERA SI CONSTRUCTII AFERENTE

EX1 - TERENURI AGRICOLE IN EXTRAVILAN

FOLOSINTA TERENURILOR

- A** TERENURI ARABIL
- DS** DRUMURI LOCALE
- DJ** DRUMURI JUDETENE
- DE** DRUMURI DE EXPLOATARE
- CC** CURTI-CONSTRUCTII IN INTRAVILAN

INDICATORI URBANISTICI - EXISTENT TEREN

REGLEMENTAT / NR.CAD. TEREN STUDIAT

POT EXISTENT=0.00%, CUT EXISTENT=0.0000

CATEG. FOL: ARABIL EXTRAVILAN
 FUNCTIUNE AGRICOLA

POT EXISTENT=0%, CUT EXISTENT=0.00 (NR.CAD.53096)

CONTUR TEREN STUDIAT

Nr. Pct.	Coordonate pct.de contur		Lungimi laturi D(j,i+1)
	X [m]	Y [m]	
1	288538.771	446431.981	150.902
4	288391.297	446399.998	13.889
3	288394.644	446386.518	150.381
2	288541.608	446418.391	1.000
7A	288541.404	446419.370	3.000
6A	288540.791	446422.307	9.883

Sup. mas. = 2091 mp

CONTUR DRUM SERVITUTE

Nr. Pct.	Coordonate pct.de contur		Lungimi laturi D(j,i+1)
	X [m]	Y [m]	
6A	288540.791	446422.307	74.468
2A	288468.015	446406.523	2.999
1A	288468.651	446403.592	74.444
7A	288541.404	446419.370	3.000

Sup. mas. = 223 mp

CONTUR TEREN REGLEMENTAT

Nr. Pct.	Coordonate pct.de contur		Lungimi laturi D(j,i+1)
	X [m]	Y [m]	
2A	288468.015	446406.523	2.999
1A	288468.651	446403.592	20.000
5A	288449.105	446399.353	12.003
4A	288446.561	446411.083	20.000
3A	288466.107	446415.322	9.003

Sup. mas. = 240 mp

LIMITE

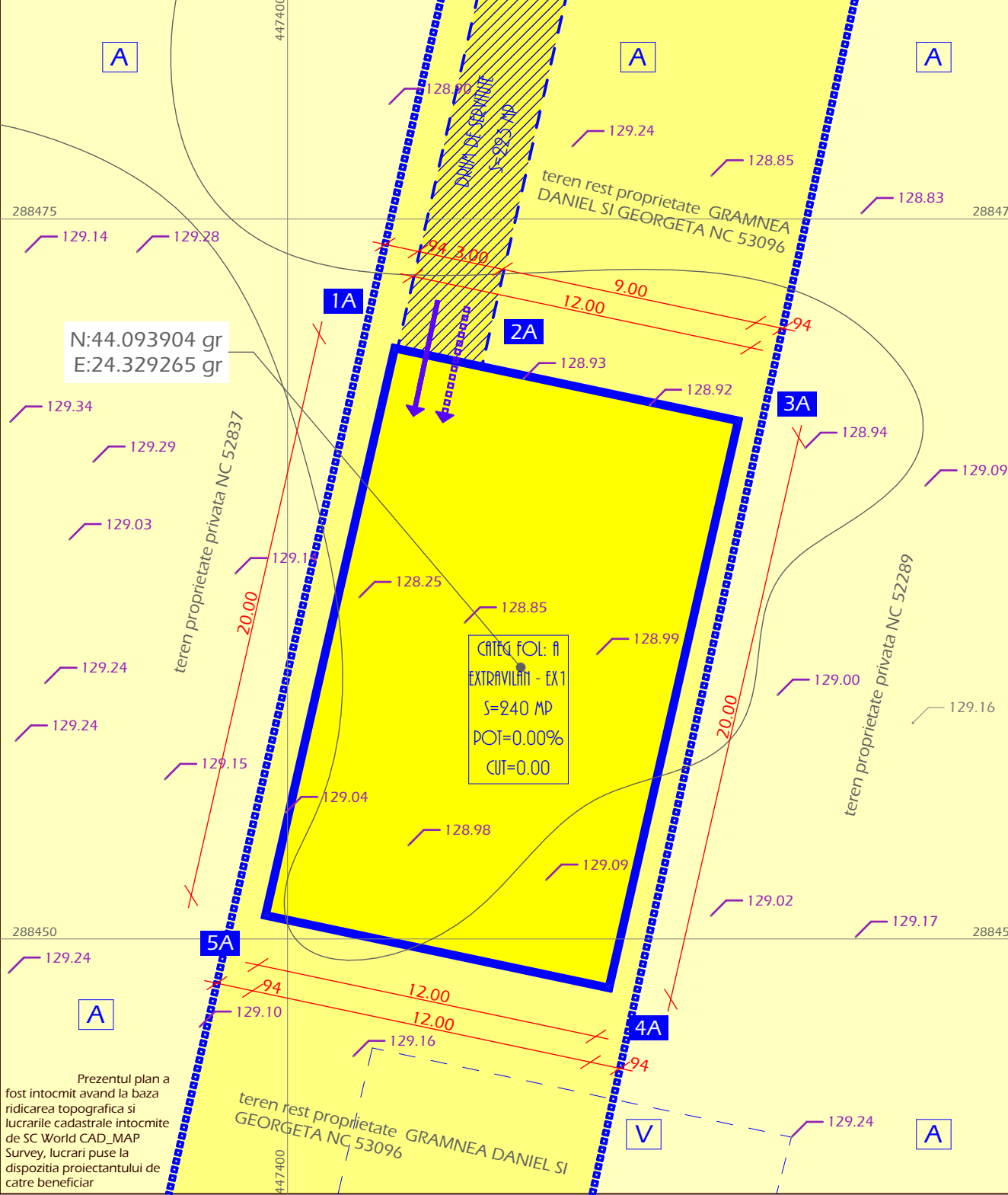
- LIMITA TEREN REGLEMENTAT
- LIMITA TEREN STUDIAT
- LIMITE CADASTRALE ADIACENTE
- LIMITA INTRAVILAN CARACAL APROBAT PRIN PUG
- LIMITA U.A.T. CARACAL

ACCESURI

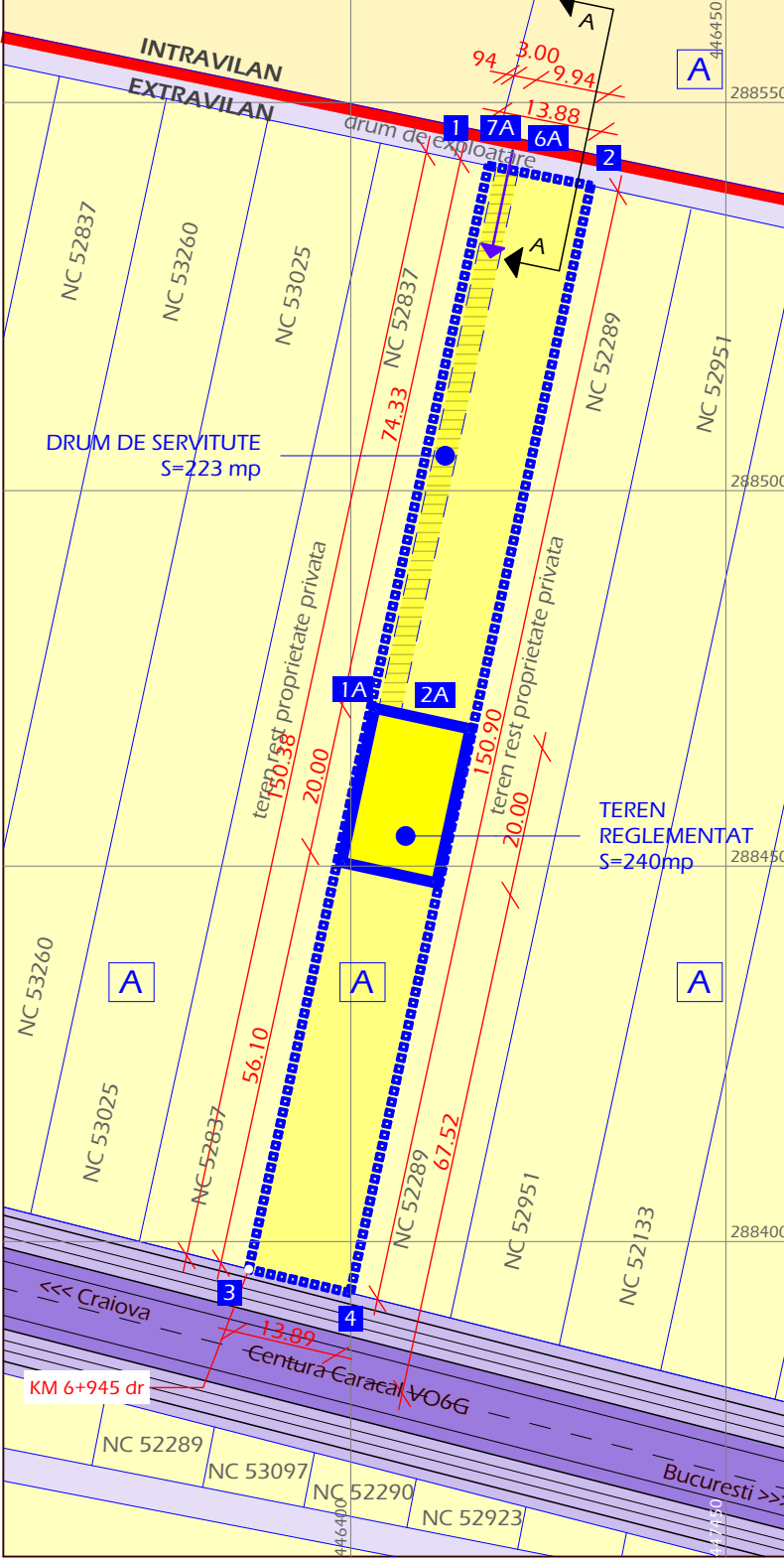
- ACCES CAROSABIL
- ACCES PIETONAL

Prezenta documentatie reglementeaza exclusiv terenul si identificat prin coordonatele stereo ale punctelor de contur prezentate mai sus, teren parte a nr.cad 53096 UAT Caracal, pentru restul terenurilor (inclusiv terenul studiat NC 53096) prescriptiile, avand la baza PUG Caracal, constituindu-se in recomandari pentru documentatiile urbanistice ulterioare.

PLAN DE SITUATIE 1:200



IDENTIFICARE CONCESIUNE IN CADRUL NC 53096 1:1000



PUZ NR. CAD. 53096 - Caracal | OTX0987

STATIE DE BAZA PENTRU SERVICII DE COMUNICATII ELECTRONICE

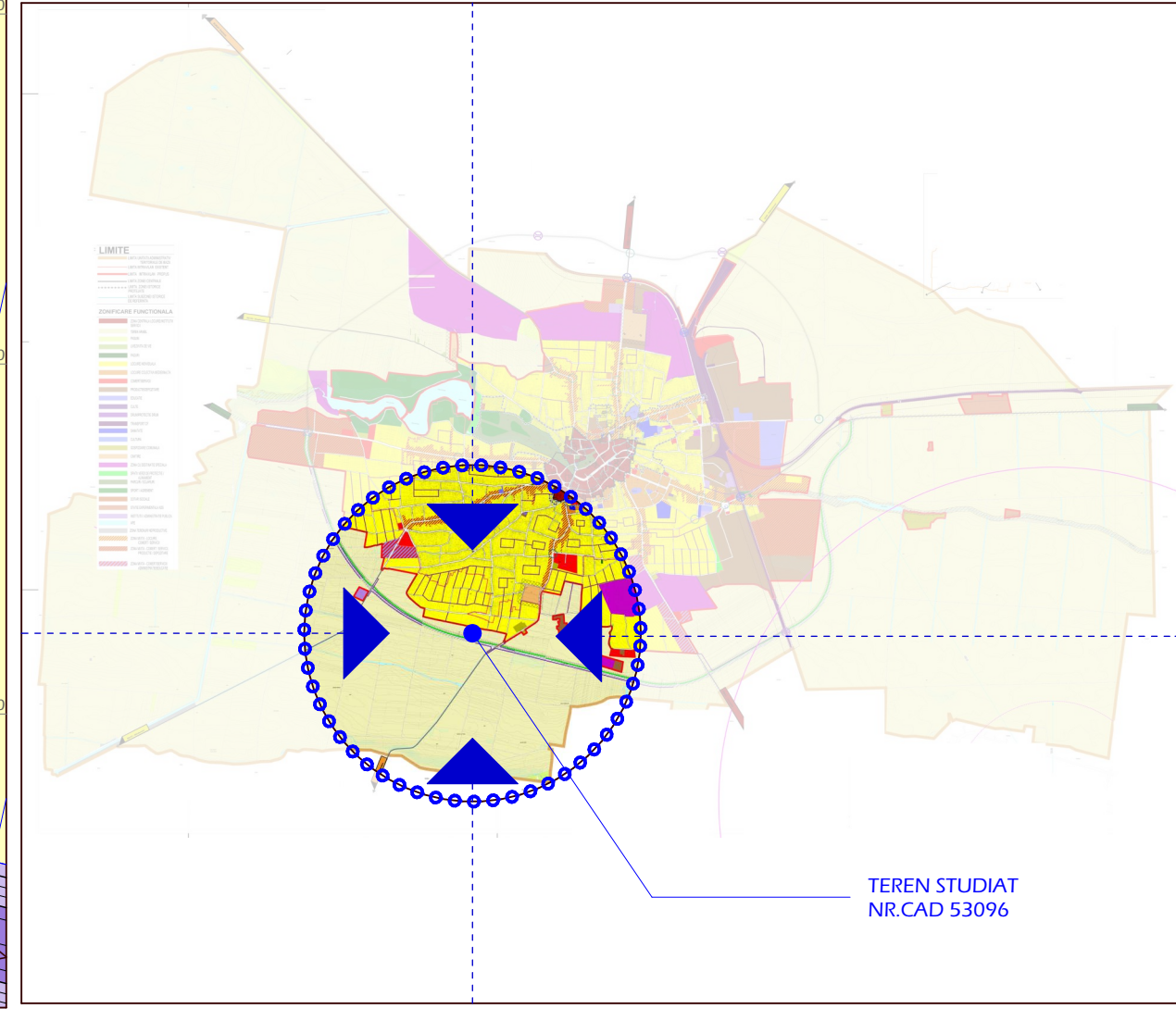
2. SITUATIE EXISTENTA

2

NORD

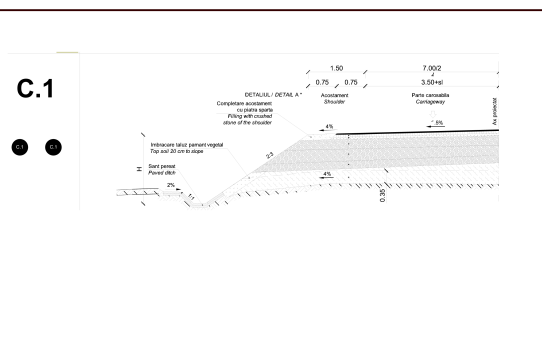
LOCALIZARE:extrav Caracal, VO6G, km7, t56/1, p36/1
 IDENTIFICARE: CF 53096, nr.cad. 53096 .
 PROPRIETAR (LOCATOR): GRAMNEA DANIEL SI GEORGETA
 INVESTITOR (LOCATAR): RCS & RDS SA
 SUPRAFATA TEREN REGLEMENTAT/STUDIAT: 240 mp / 2091 mp

INCADRARE IN TERITORIUL ADMINISTRATIV (EXTRAS PUG)



PROFIL VO6F - REGLEMENTAT

CF. PUG. FARA MODIFICARI
 PROPUSE



DISFUNCIONALITATI-PRIORITATI

- A URBANISM
- A1.Zonificarea functionala stabilita prin PUG(RGU) nu este in totalitate compatibila cu solicitarea investitorului in zona studiata/Stabilirea de reglementari pentru realizarea de investitii
- B.CIRCULATII
- B1.Lipsa accesului organizat in terenul reglementat/asigurarea unui acces organizat , prin modernizarea drumului de exploatare, de acces la amplasament
- C. FOND CONSTRUIT. UTILIZAREA TERENURILOR
- C1.Utilizarea neeficienta ca teren agricol a unei zone cu potential / schimbarea categoriei de folosinta a terenului in scopul realizarii investitiei pentru eficientizarea sa economica
- D. ECHIPARE TEHNICO-EDILITARA
- D1. Lipsa unei infrastructuri zonale impiedica implementarea unor investitii/propuneri si solutii pentru rezolvarea echiparii edilitare
- E SPATII PLANTATE. SPORT. AGREMENT
- E.1. Absenta spatiilor verzi/fara incidenta directa, reglementarea unui procent minimal de spatiu verde/vegetatie nativa
- F. PROBLEME DE MEDIU SI PROTECTIA ZONELOR DE REZERVATIE SI TEHNOLOGICE
- F.1. Situarea terenului reglementat agricol cu nivel scazut de poluare/reglementarea terenului in conformitate cu normele in vigoare, prin insertia de functiuni nepoluante

IDENTIFICARE FOTO



837 atelier de arhitectura			S.R.L. J40/6590/03 RO 154+2280 446399.353 3123129	Beneficiar RCS & RDS SA	proiect nr. 1072.1/23
specificatie	nume	semnatura	scara 1:200 1:1000	Titlu proiect PUZ NR. CAD.53096 - Caracal OTX0987 extrav Caracal, VO6G, km7, t56/1, p36/1	faza PUZ
REDACTAT	arh.int.M.Negulescu				
PROIECTAT	arh.int.M.Negulescu arh.D.Negulescu		data 05.23	Titlu plansa SITUATIA EXISTENTA	plansa nr. 2
DIRECTOR	arh.D.Negulescu				

FUNCȚIUNEA / SUBZONA FUNCȚIONALĂ

intravilan
 Li 4 - LOCUINTE INDIVIDUALE SI COLECTIVE MICI, CU MAXIM P+2 NIVELURI, IN ZONE DE DEZVOLTARE
G5 - ALTE INCINTE DE GOSPODARIE COMUNALA
extravilan
 EX1 - ZONE DESTINATE AGRICULTURII
 EX2 - ZONE DESTINATE LUCRARILOR DE INFRASTRUCTURA

CONSTRUIBIL- RETRAGERI

5.00 RETRAGERE CONSTRUCTII CU ATRIBUT DE ARIE CONSTRUITA ZONA NON-AEDIFICANDI PENTRU CONSTRUCTII CU ATRIBUT DE ARIE CONSTRUITA
1.00 RETRAGERE AMPRENTA CONSTRUCTII FARA ATRIBUT DE ARIE CONSTRUITA (fata de limita)
 ZONA NON-AEDIFICANDI CONFORM COD CIVIL

SE PROPUNE INTRODUCEREA TERENULUI STUDIAT INTRAVILAN CA TRUP SEPARAT - TRUP SI UTR20, SI SCHIMBAREA CATEGORIEI DE FOLOSINTA DIN ARABIL IN EXTRAVILAN IN CURTI CONSTRUCTII IN INTRAVILAN

INDICATORI URBANISTICI*

CATEG. FOL.: CURTI CONSTRUCTII
 REGIM ECONOMIC: intravilan
 REG. H. MAX - P+1
 P.O.T. MAX - 50%
 C.U.T. MAX - 1
 H MAX = 50M

CATEG. FOLOSINTA NC53096
A-700MP,
CC-1851MP
(PROPUȘ)

*CONSTRUCTIA SPECIFICA FUNCTIUNII PROPUSE ESTE PROVIZORIE SI NU ARE ATRIBUT DE ARIE CONSTRUITA

REGLEMENTARI SPECIFICE

CONSTRUCTII PROVIZORII (S.B.S.C.E.)

POT , CUT - FARA INCIDENTA
REG.H. - FARA INCIDENTA
H MAXIM=50M
 NU SE SOLICITA ACCES DIN DRUMUL NATIONAL

CONTUR TEREN STUDIAT

Nr. Pct.	Coordonate pct.de contur		Lungimi laturi D(i,i+1)
	X [m]	Y [m]	
1	288538.771	446431.981	150.902
4	288391.297	446399.998	13.889
3	288394.644	446386.518	150.381
2	288541.608	446418.391	1.000
7A	288541.404	446419.370	3.000
6A	288540.791	446422.307	9.883

Sup. mas. = 2091 mp

CONTUR DRUM SERVITUTE

Nr. Pct.	Coordonate pct.de contur		Lungimi laturi D(i,i+1)
	X [m]	Y [m]	
6A	288540.791	446422.307	74.468
2A	288468.015	446406.523	2.999
1A	288468.651	446403.592	74.444
7A	288541.404	446419.370	3.000

Sup. mas. = 223 mp

CONTUR TEREN REGLEMENTAT

Nr. Pct.	Coordonate pct.de contur		Lungimi laturi D(i,i+1)
	X [m]	Y [m]	
2A	288468.015	446406.523	2.999
1A	288468.651	446403.592	20.000
5A	288449.105	446399.353	12.003
4A	288446.561	446411.083	20.000
3A	288466.107	446415.322	9.003

Sup. mas. = 240 mp

LIMITE

LIMITA TEREN REGLEMENTAT
 LIMITA TEREN STUDIAT
 LIMITE CADASTRALE ADIACENTE
 LIMITA INTRAVILAN Caracal APROBAT PRIN PUG
 LIMITA U.A.T. Caracal
 LIMITA PROPUNERE EXTINDERE INTRAVILAN

ACCESURI

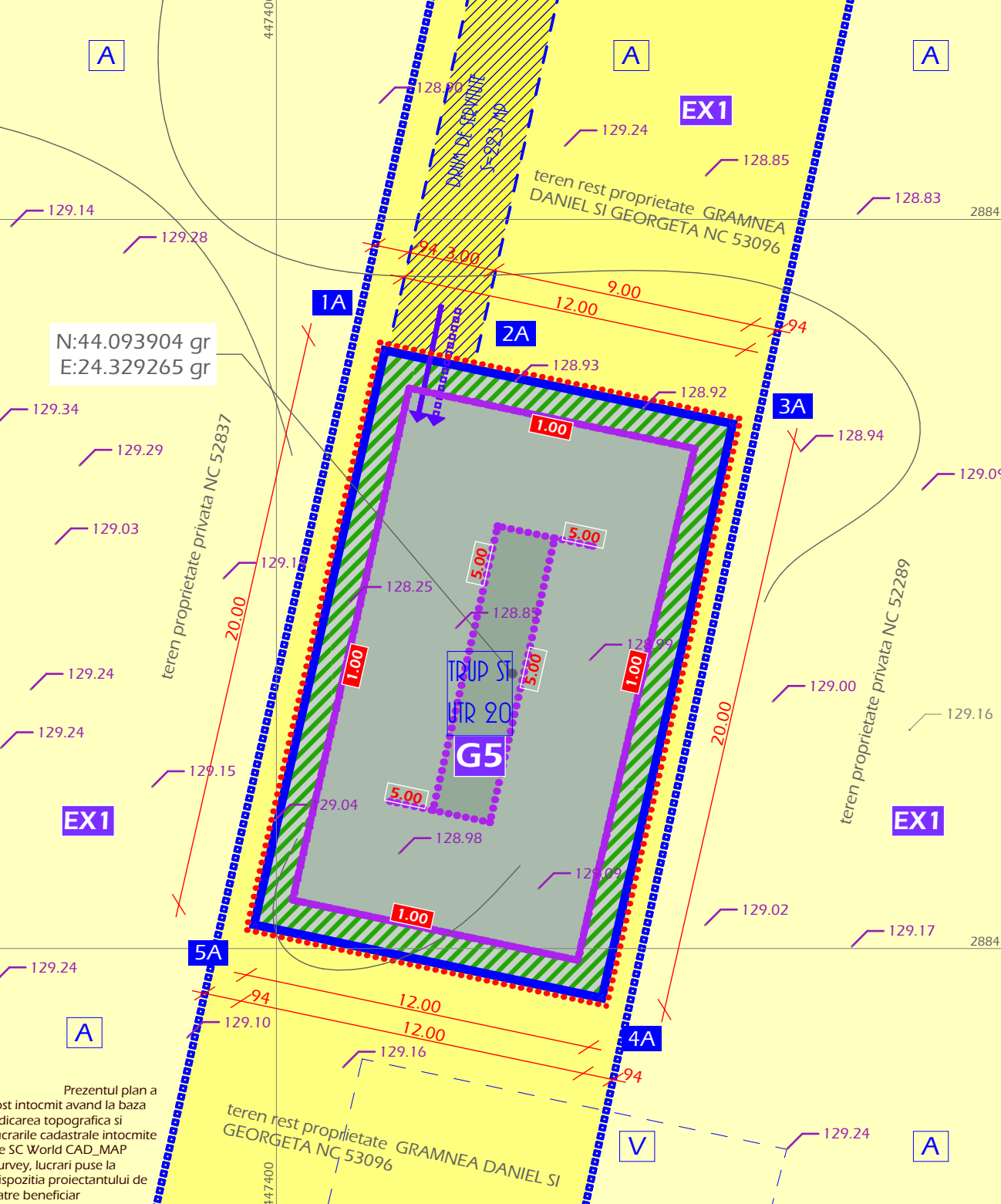
ACCES CAROSABIL
 ACCES PIETONAL

Prezenta documentatie reglementeaza exclusiv terenul si identificat prin coordonatele stereo ale punctelor de contur prezentate mai sus, teren parte a nr.cad 53096 UAT Caracal, pentru restul terenurilor (inclusiv terenul studiat NC 53096) prescriptiile, avand la baza PUG Caracal, constituindu-se in recomandari pentru documentatiile urbanistice ulterioare.

FOLOSINTA TERENURILOR

A TERENURI ARABIL
DS DRUMURI LOCALE
DJ DRUMURI NATIONALE
DE DRUMURI DE EXPLOATARE
CC CURTI-CONSTRUCTII IN INTRAVILAN

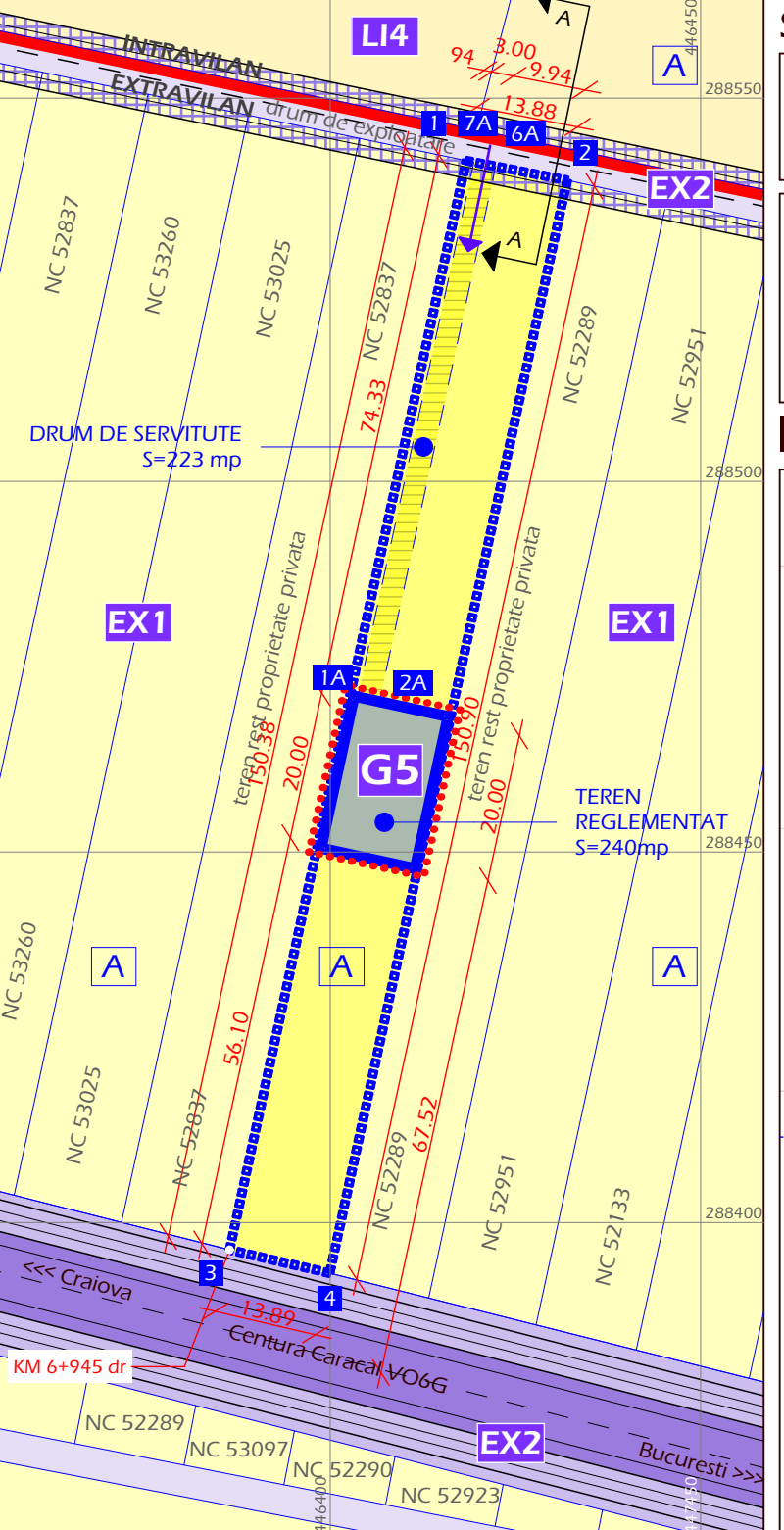
PLAN DE SITUATIE 1:200



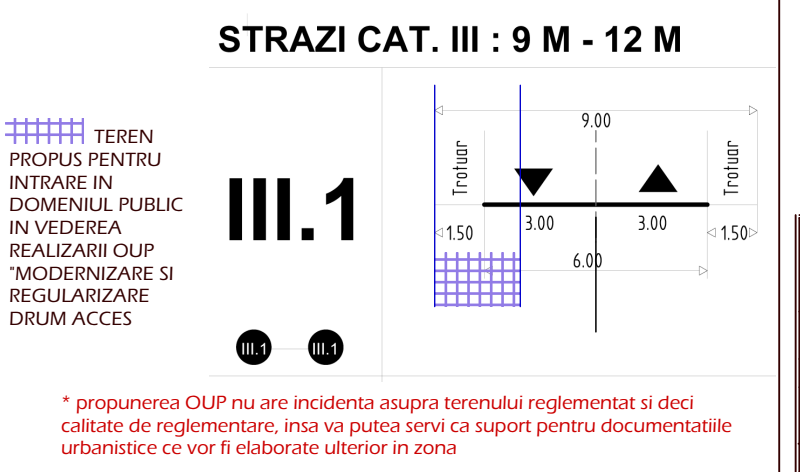
G5 - ALTE INCINTE DE GOSPODARIE COMUNALA

G5 - ALTE INCINTE DE GOSPODARIE COMUNALA
 Include incinte cu destinatii diverse din gama dotarilor edilitare: baze aferente transportului public, centrale termice, statii electrice si posturi de transformare, statii de gaze, puncte aferente sistemelor de telecomunicatii: centrale telefonice, turnuri de telefonie si date, puncte de retransmisie C.A.T.V., trasee de retele
ARTICOLUL 1 - UTILIZARI ADMISE
 - birouri; incinte tehnice cu cladiri si instalatii pentru dotari edilitare diverse.
ARTICOLUL 2 - UTILIZARI ADMISE CU CONDITIONARI
 - Insertia incintelor tehnice este permisa numai cu conditia asigurarii compatibilitatii functionale si de imagine urbana cu zona de insertie.
 - Extinderea retelelor edilitare se va realiza exclusiv in subteran
 - In zona arterelor de categoria a II-a se vor proiecta canale edilitare si se va realiza
ARTICOLUL 3 - UTILIZARI INTERZISE
 - pentru incintele situate in zone rezidentiale, centrale sau IS se interzic orice activitati care prezinta risc tehnologic si produc poluare prin natura activitatii sau prin transporturile pe care le genereaza;
 - se vor respecta restrictiile cu privire la functiunile interzise prevazute de legislatia in vigoare.

IDENTIFICARE CONCESIUNE IN CADRUL NC 53096 1:1000



PROFIL AA - REGLEMENTAT PRIN PUG 1:200



PUZ NR. CAD. 53096 - Caracal | OTX0987

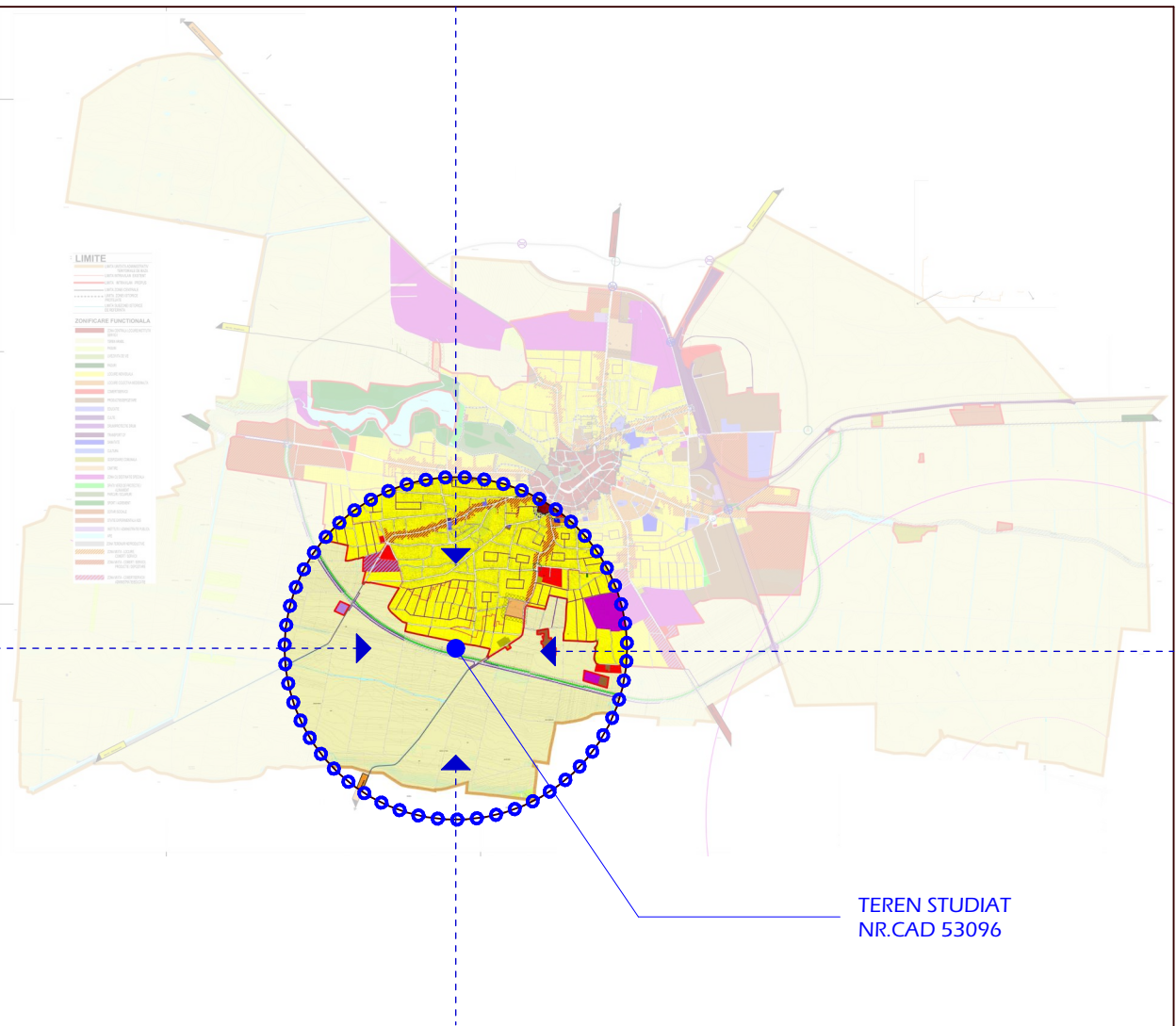
STATIE DE BAZA PENTRU SERVICII DE COMUNICATII ELECTRONICE

3. REGLEMENTARI URBANISTICE

3

LOCALIZARE:extrav Caracal, VO6G, km7, t56/1, p36/1
 IDENTIFICARE: CF 53096, nr.cad. 53096 .
 PROPRIETAR (LOCATOR): GRAMNEA DANIEL SI GEORGETA
 INVESTITOR (LOCATAR): RCS & RDS SA
 SUPRAFATA TEREN REGLEMENTAT/STUDIAT: 240 mp / 2091 mp

INCADRARE IN TERITORIUL ADMINISTRATIV (EXTRAS PUG)



837 ATELIER DE ARHITECTURA		S.R.L. J40/6590/03 RO 15442680 INCHEIERE SI REGISTRU 3123129	Beneficiar RCS & RDS SA	proiect nr. 1072.1/23
specificatie	nume	semnatura	scara 1:200 1:1000	Titlu proiect PUZ NR. CAD.53096 - Caracal OTX0987 STATIE DE BAZA PENTRU SERVICII DE COMUNICATII ELECTRONICE extrav Caracal, VO6G, km7, t56/1, p36/1
REDACTAT	arh.int.M.Negulescu		data 05.23	faza PUZ
PROIECTAT	arh.int.M.Negulescu			
DIRECTOR	arh.D.Negulescu			plansa nr. 3
				Titlu plansa REGLEMENTARI URBANISTICE

FUNCTIUNEA / SUBZONA FUNCTIONALA

intravilan	L4 - LOCUINTE INDIVIDUALE SI COLECTIVE MICI, CU MAXIM P+2 NIVELURI, IN ZONE DE DEZVOLTARE
extravilan	EX1 - ZONE DESTINATE AGRICULTURII EX2 - ZONE DESTINATE LUCRARILOR DE INFRASTRUCTURA

CONSTRUIBIL- RETRAGERI

5.00	RETRAGERE CONSTRUCTII CU ATRIBUT DE ARIE CONSTRUITA ZONA NON-AEDIFICANDI PENTRU CONSTRUCTII CU ATRIBUT DE ARIE CONSTRUITA
1.00	RETRAGERE AMPRENTA CONSTRUCTII FARA ATRIBUT DE ARIE CONSTRUITA (fata de limita)

SE PROPUNE INTRODUCEREA TERENULUI STUDIAT INTRAVILAN CA TRUP SEPARAT - TRUP SI SI UTR20, SI SCHIMBAREA CATEGORIEI DE FOLOSINTA DIN ARABIL IN EXTRAVILAN IN CURTI CONSTRUCTII IN INTRAVILAN

INDICATORI URBANISTICI*

CATEG. FOL.: CURTI CONSTRUCTII REGIM ECONOMIC: intravilan	CATEG. FOLOSINTA NC53096
REG. H. MAX - P+1	A-700MP.
P.O.T. MAX - 50%	CC-1851MP
C.U.T. MAX - 1	(PROPIUS)
H MAX = 50M	

*CONSTRUCTIA SPECIFICA FUNCTIUNII PROPUSE ESTE PROVIZORIE SI NU ARE ATRIBUT DE ARIE CONSTRUITA

REGLEMENTARI SPECIFICE

CONSTRUCTII PROVIZORII (S.B.S.C.E.)

POT, CUT - FARA INCIDENTA
REG.H. - FARA INCIDENTA
H MAXIM=50M

NU SE SOLICITA ACCES DIN DRUMUL NATIONAL

CONTUR TEREN STUDIAT

Nr. Pct.	Coordonate pct.de contur		Lungimi laturi D(l _i +1)
	X [m]	Y [m]	
1	288538.721	446431.981	150.902
4	288391.297	446399.998	13.889
3	288394.644	446386.518	150.381
2	288541.608	446418.391	1.000
7A	288541.404	446419.370	3.000
6A	288540.791	446422.307	9.883

Sup. mas = 2091 mp

CONTUR DRUM SERVITUDE

Nr. Pct.	Coordonate pct.de contur		Lungimi laturi D(l _i +1)
	X [m]	Y [m]	
6A	288540.791	446422.307	74.468
2A	288468.015	446406.523	2.999
1A	288468.651	446403.592	74.444
7A	288541.404	446419.370	3.000

Sup. mas = 223 mp

CONTUR TERENI REGLEMENTAT

Nr. Pct.	Coordonate pct.de contur		Lungimi laturi D(l _i +1)
	X [m]	Y [m]	
2A	288468.015	446406.523	2.999
1A	288468.651	446403.592	20.000
5A	288449.105	446399.353	12.003
4A	288446.561	446411.083	20.000
3A	288466.107	446415.322	9.003

Sup. mas = 240 mp

LIMITE

---	LIMITA TEREN REGLEMENTAT
---	LIMITA TEREN STUDIAT
---	LIMITA CADASTRALE ADIACENTE
---	LIMITA INTRAVILAN Caracal APROBAT PRIN PUG
---	LIMITA U.A.T. Caracal
---	LIMITA PROPUNERE EXTINDERE INTRAVILAN

ACCESURI

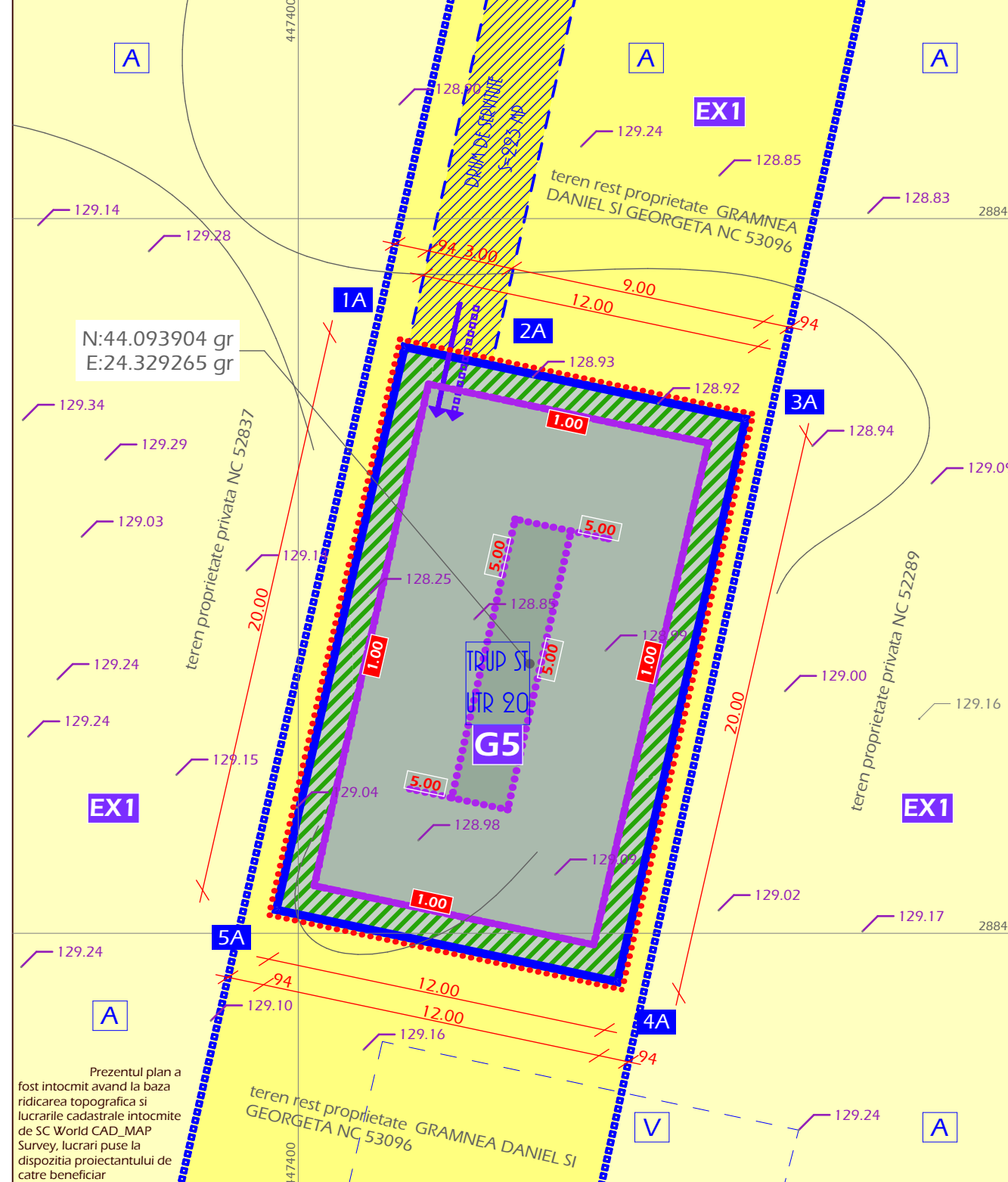
---	ACCES CAROSABIL
---	ACCES PIETONAL

Prezenta documentatie reglementeaza exclusiv terenul si identificat prin coordonatele stereo ale punctelor de contur prezentate mai sus, teren parte a nr.cad. 53096 UAT Caracal, pentru restul terenurilor (inclusiv terenul studiat NC 53096) prescriptiile, avand la baza PUG Caracal, constituindu-se in recomandari pentru documentatiile urbanistice ulterioare.

FOLOSINTA TERENURILOR

A	TERENURI ARABIL
DS	DRUMURI LOCALE
DJ	DRUMURI NATIONALE
DE	DRUMURI DE EXPLOATARE
CC	CURTI-CONSTRUCTII IN INTRAVILAN

PLAN DE SITUATIE 1:200



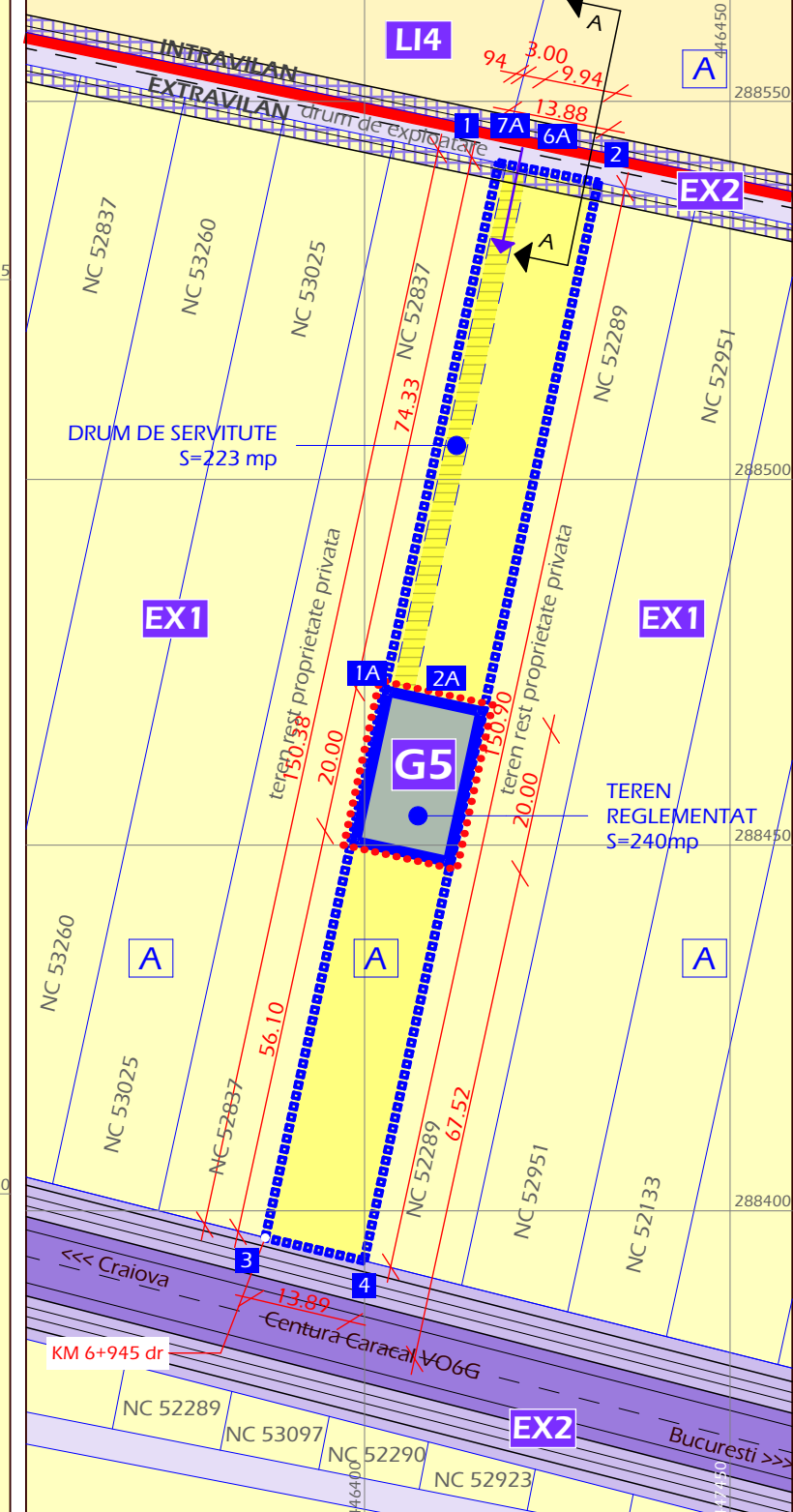
G5 - ALTE INCINTE DE GOSPODARIE COMUNALA

G5 - ALTE INCINTE DE GOSPODARIE COMUNALA
Include incinte cu destinatii diverse din gama dotarilor edilitare: baze aferente transportului public, centrale termice, statii electrice si posturi de transformare, statii de gaze, puncte aferente sistemelor de telecomunicatii: centrale telefonice, turnuri de telefonie si date, puncte de retransmisie C.A.T.V., trasee de retele

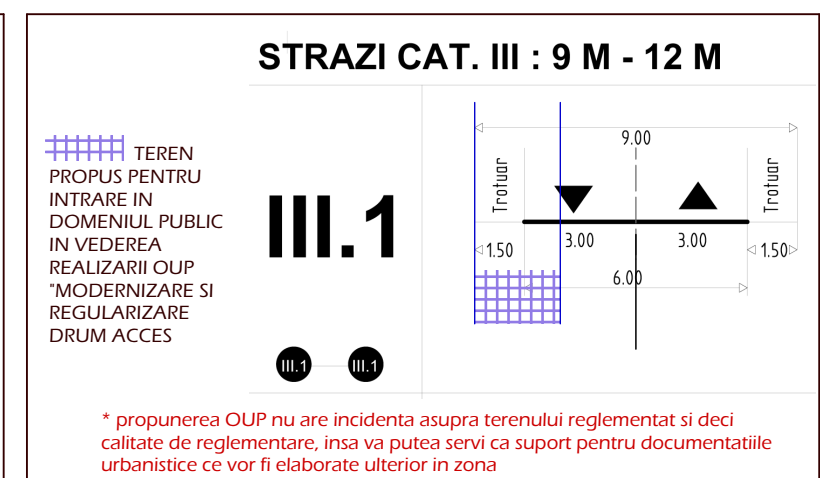
ARTICOLUL 1 - UTILIZARI ADMISE
- birouri; incinte tehnice cu cladiri si instalatii pentru dotari edilitare diverse.
- Inertia incintelor tehnice este permisa numai cu conditia asigurarii compatibilitatii functionale si de imagine urbana cu zona de insertie.
- Extinderea retelelor edilitare se va realiza exclusiv in subteran
- In zona arterelor de categoria a II-a se vor proiecta canale edilitare si se va realiza

ARTICOLUL 3 - UTILIZARI INTERZISE
- pentru incintele situate in zone rezidentiale, centrale sau IS se interzic orice activitati care prezinta risc tehnologic si produc poluare prin natura activitatii sau prin transporturile pe care le genereaza;
- se vor respecta restrictiile cu privire la functiunile interzise prevazute de legislatia in vigoare.

IDENTIFICARE COMECESIUNE IN CADRUL NC 53096 1:1000



PROFIL AA - REGLEMENTAT PRIN PUG 1:200



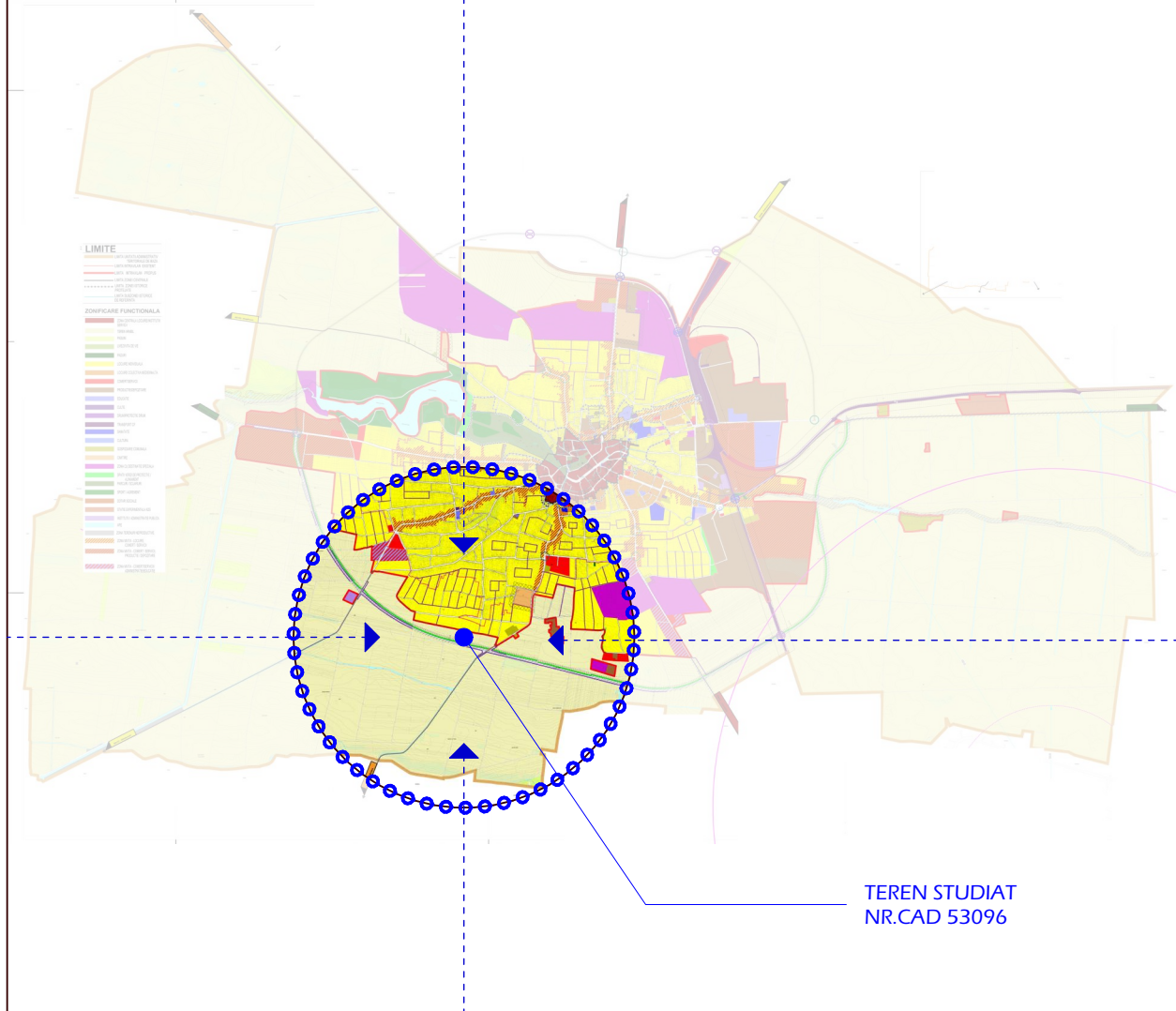
PUZ NR. CAD. 53096 - Caracal | OTX0987

STATIE DE BAZA PENTRU SERVICII DE COMUNICATII ELECTRONICE

3. REGLEMENTARI URBANISTICE

LOCALIZARE:extrav Caracal, VO6G, km7, t56/1, p36/1
IDENTIFICARE: CF 53096, nr.cad. 53096 .
PROPRIETAR (LOCATOR): GRAMNEA DANIEL SI GEORGETA
INVESTITOR (LOCATAR): RCS & RDS SA
SUPRAFATA TEREN REGLEMENTAT/STUDIAT: 240 mp / 2091 mp

INCADRARE IN TERITORIUL ADMINISTRATIV (EXTRAS PUG)



837 ATELIER DE ARHITECTURA		SRL J40/6590/03 RO 1547080 312312x	Beneficiar RCS & RDS SA	proiect nr. 1072.1/23
specificatie	nume	semnatura	scara	Titlu proiect
REDACTAT	arh.int.M.Negulescu		1:200	PUZ NR. CAD.53096 - Caracal OTX0987
PROIECTAT	arh.int.M.Negulescu		1:1000	STATIE DE BAZA PENTRU SERVICII DE COMUNICATII ELECTRONICE
DIRECTOR	arh.D.Negulescu		05.23	Caracal, VO6G, km7, t56/1, p36/1
				Titlu planșă
				REGLEMENTARI URBANISTICE
				planșă nr. 3

CONTUR TEREN STUDIAT

Nr. Pct.	Coordonate pct.de contur		Lungimi laturi D(i,i+1)
	X [m]	Y [m]	
1	288538.771	446431.981	150.902
4	288391.297	446399.998	13.889
3	288394.644	446386.518	150.381
2	288541.608	446418.391	1.000
7A	288541.404	446419.370	3.000
6A	288540.791	446422.307	9.883

Sup. mas. = 2091 mp

CONTUR DRUM SERVITUTE

Nr. Pct.	Coordonate pct.de contur		Lungimi laturi D(i,i+1)
	X [m]	Y [m]	
6A	288540.791	446422.307	74.468
2A	288468.015	446406.523	2.999
1A	288468.651	446403.592	74.444
7A	288541.404	446419.370	3.000

Sup. mas. = 223 mp

CONTUR TEREN REGLEMENTAT

Nr. Pct.	Coordonate pct.de contur		Lungimi laturi D(i,i+1)
	X [m]	Y [m]	
2A	288468.015	446406.523	2.999
1A	288468.651	446403.592	20.000
5A	288449.105	446399.353	12.003
4A	288446.561	446411.083	20.000
3A	288466.107	446415.322	9.003

Sup. mas. = 240 mp

LIMITE

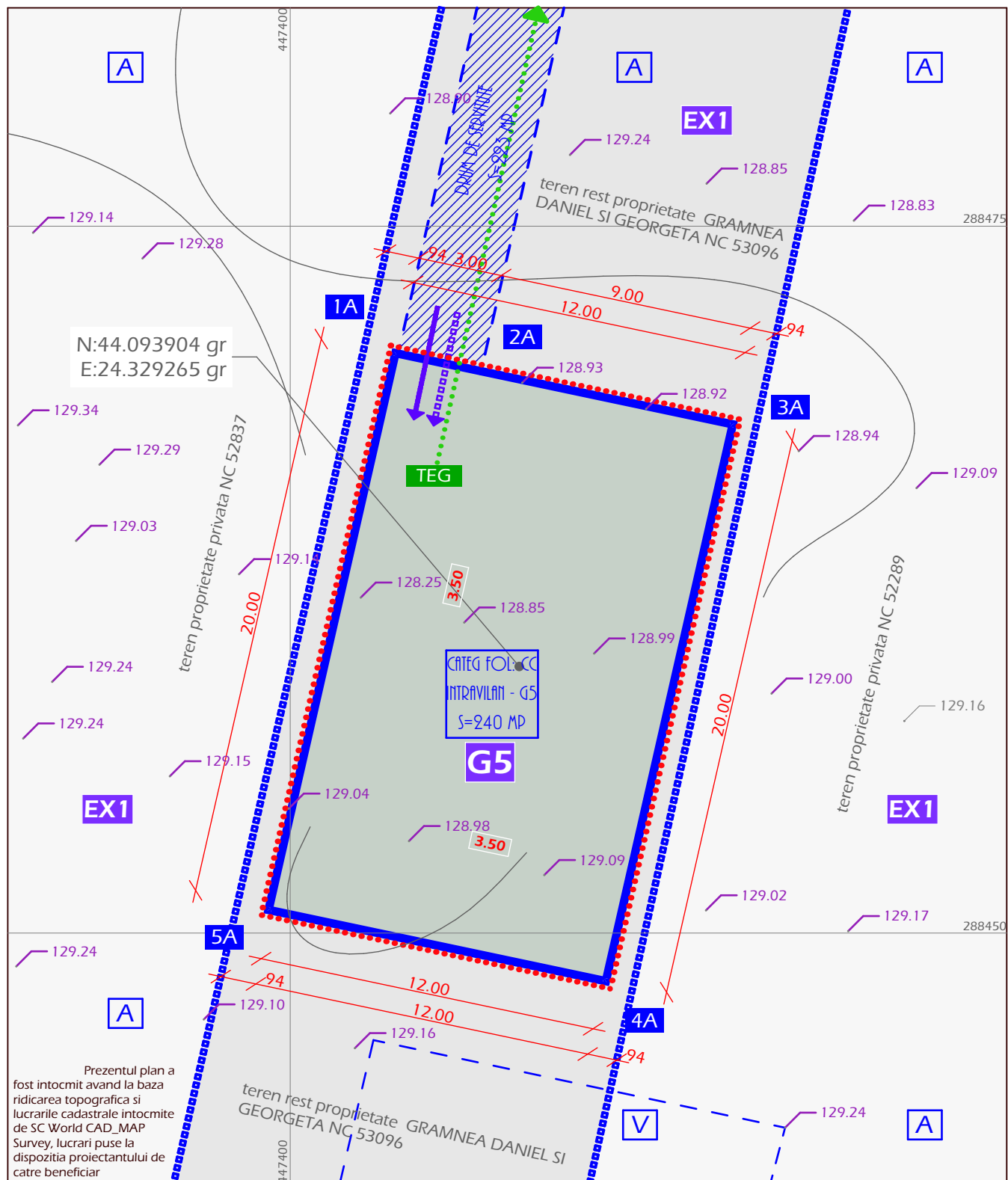
- LIMITA TEREN REGLEMENTAT
- - - - - LIMITA TEREN STUDIAT
- LIMITE CADASTRALE ADIACENTE
- LIMITA INTRAVILAN Caracal APROBAT PRIN PUG
- LIMITA U.A.T. Caracal
- - - - - LIMITA PROPUNERE EXTINDERE INTRAVILAN

ACCESURI

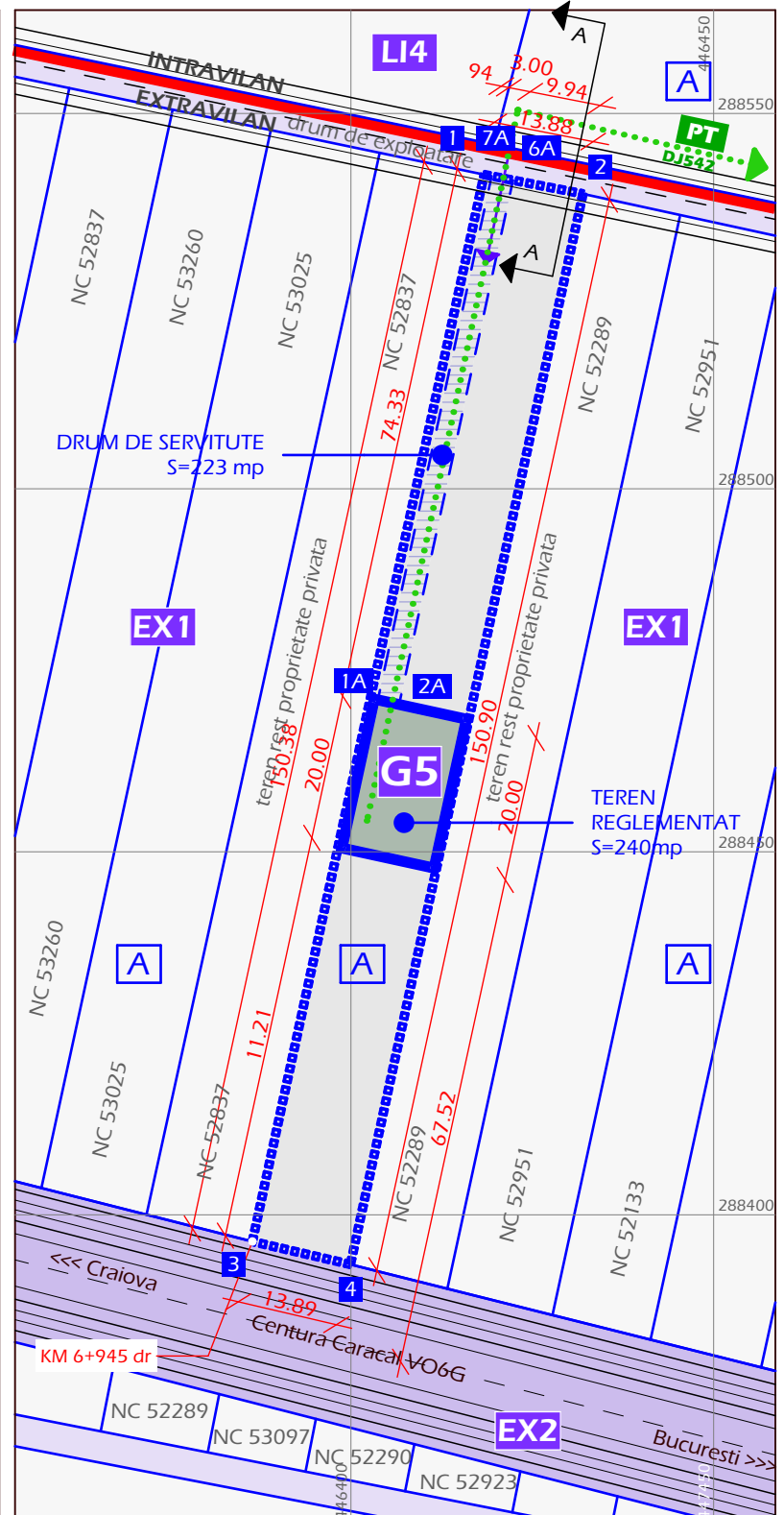
- ➔ ACCES CAROSABIL
- - - - - ➔ ACCES PIETONAL

Prezenta documentatie reglementeaza exclusiv terenul si identifica prin coordonatele stereo ale punctelor de contur prezentate mai sus, teren parte a nr.cad 53096 UAT Caracal, pentru restul terenurilor (inclusiv terenul studiat NC 53096) prescriptiile, avand la baza PUG Caracal, constituindu-se in recomandari pentru documentatiile urbanistice ulterioare.

PLAN DE SITUATIE 1:200



IDENTIFICARE CONCESIUNE IN CADRUL NC 53096 1:1000



PUZ NR. CAD. 53096 - Caracal | OTX0987

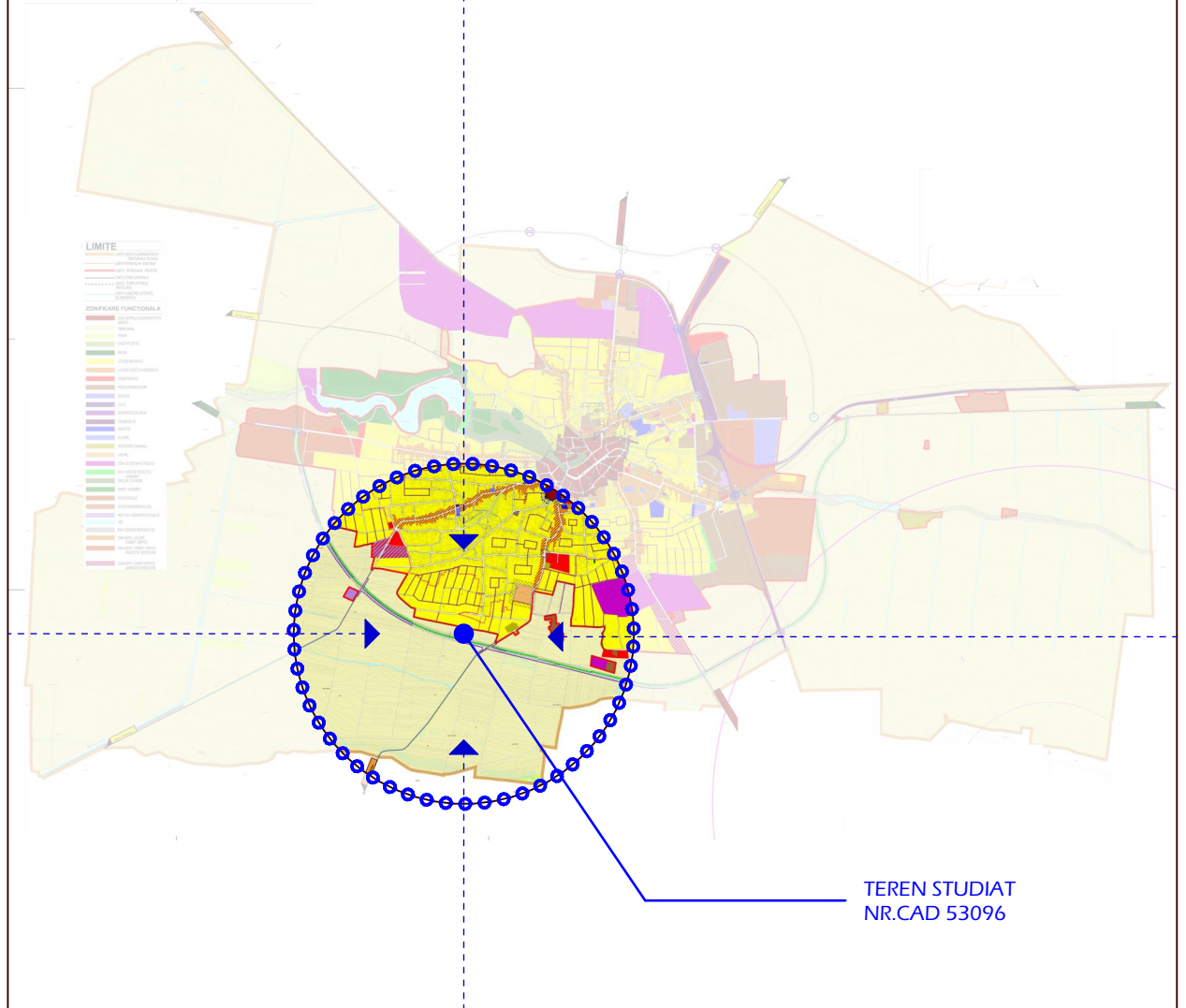
STATIE DE BAZA PENTRU SERVICII DE COMUNICATII ELECTRONICE

4. REGLEMENTARI TEHNICO-EDILITARE

4

LOCALIZARE: extrav Caracal, VO6G, km7, t56/1, p36/1
 IDENTIFICARE: CF 53096, nr.cad. 53096 .
 PROPRIETAR (LOCATOR): GRAMNEA DANIEL SI GEORGETA
 INVESTITOR (LOCATAR): RCS & RDS SA
 SUPRAFATA TEREN REGLEMENTAT/STUDIAT: 240 mp / 2091 mp

INCADRARE IN TERITORIUL ADMINISTRATIV (EXTRAS PUG)



ALIMENTARE CU APA/ EVACUARE APE UZATE

INVESTITIA NU PRESUPUNE NECESITATEA RACORDULUI LA O RETEA DE ALIMENTARE CU APA SI DECI NICI NECESITATEA EVACUARIII APELOR UZATE (IN SISTEM CENTRALIZAT SAU INDEPENDENT)

ALIMENTARE CU ENERGIE ELECTRICA

- ➔ RETEA LEA EXISTENTA
- - - - - ➔ RACORD PROPUIS
- - - - - ➔ TEG PROPUIS
- - - - - ➔ POST TRAFU AERIAN EXISTENT

837 ATELIER DE ARHITECTURA		S.R.L. J40/6590/03 RO 15442680	Beneficiar RCS & RDS SA	proiect nr. 1072.1/23
specificatie	nume	semnatura	scara 1:200 1:1000	Titlu proiect PUZ NR. CAD.53096 - Caracal OTX0987 STATIE DE BAZA PENTRU SERVICII DE COMUNICATII ELECTRONICE extrav Caracal, VO6G, km7, t56/1, p36/1
REDACTAT	arh.int.M.Negulescu		data 05.23	faza PUZ
PROIECTAT	arh.D.Negulescu		Titlu plansa REGLEMENTARI TEHNICO-EDILITARE	plansa nr. 4
DIRECTOR	arh.D.Negulescu			

CONTUR TEREN STUDIAT

Nr. Pct.	Coordonate pct.de contur		Lungimi laturi D(i,i+1)
	X [m]	Y [m]	
1	288538.771	446431.981	150.902
4	288391.297	446399.998	13.889
3	288394.644	446386.518	150.381
2	288541.608	446418.391	1.000
7A	288541.404	446419.370	3.000
6A	288540.791	446422.307	9.883

Sup. mas. = 2091 mp

CONTUR DRUM SERVITUTE

Nr. Pct.	Coordonate pct.de contur		Lungimi laturi D(i,i+1)
	X [m]	Y [m]	
6A	288540.791	446422.307	74.468
2A	288468.015	446406.523	2.999
1A	288468.651	446403.592	74.444
7A	288541.404	446419.370	3.000

Sup. mas. = 223 mp

CONTUR TEREN REGLEMENTAT

Nr. Pct.	Coordonate pct.de contur		Lungimi laturi D(i,i+1)
	X [m]	Y [m]	
2A	288468.015	446406.523	2.999
1A	288468.651	446403.592	20.000
5A	288449.105	446399.353	12.003
4A	288446.561	446411.083	20.000
3A	288466.107	446415.322	9.003

Sup. mas. = 240 mp

LIMITE

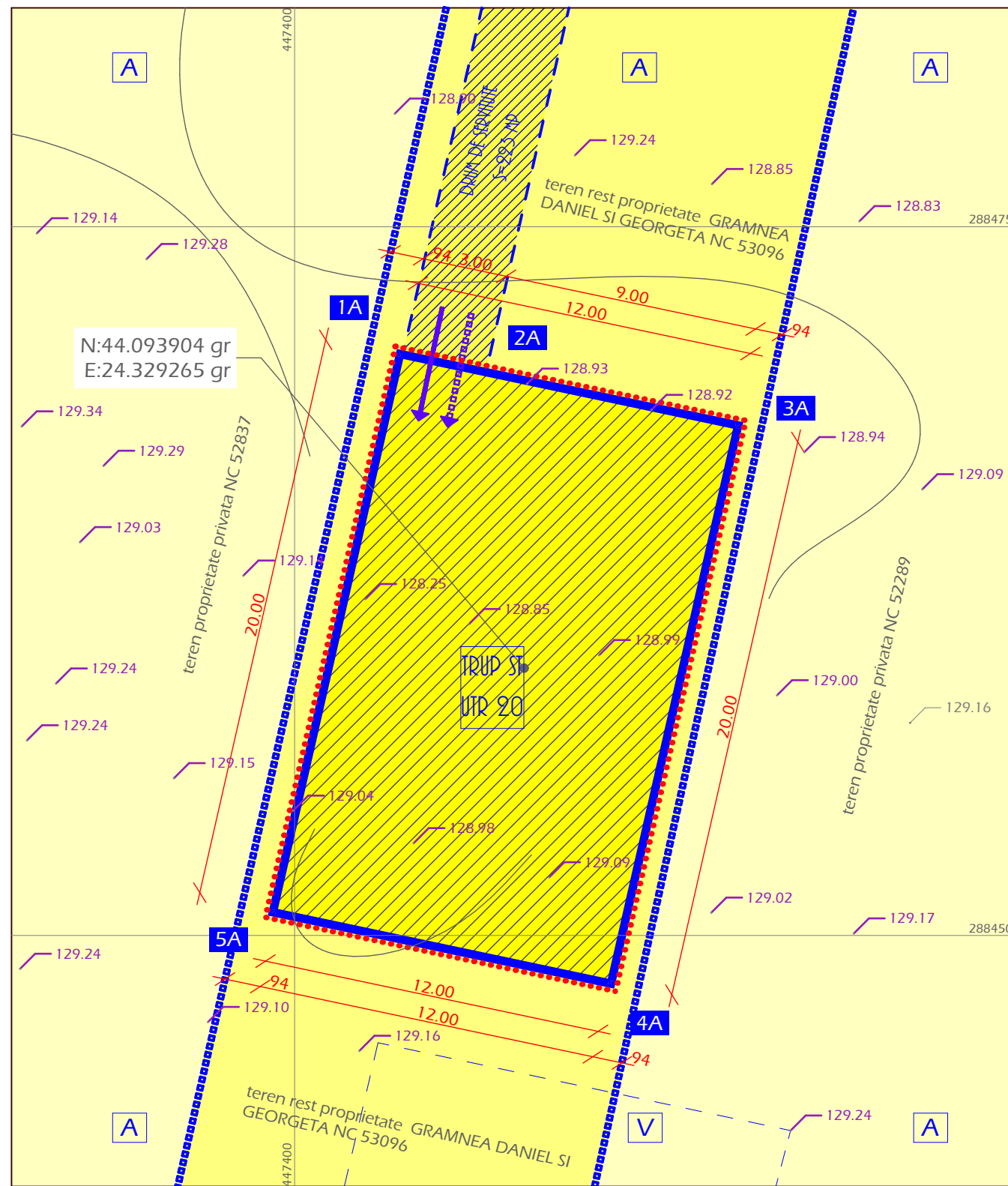
- LIMITA TEREN REGLEMENTAT
- LIMITA TEREN STUDIAT
- LIMITE CADASTRALE ADIACENTE
- LIMITA INTRAVILAN Caracal APROBAT PRIN PUG
- LIMITA U.A.T. Caracal
- LIMITA PROPUNERE EXTINDERE INTRAVILAN

ACCESURI

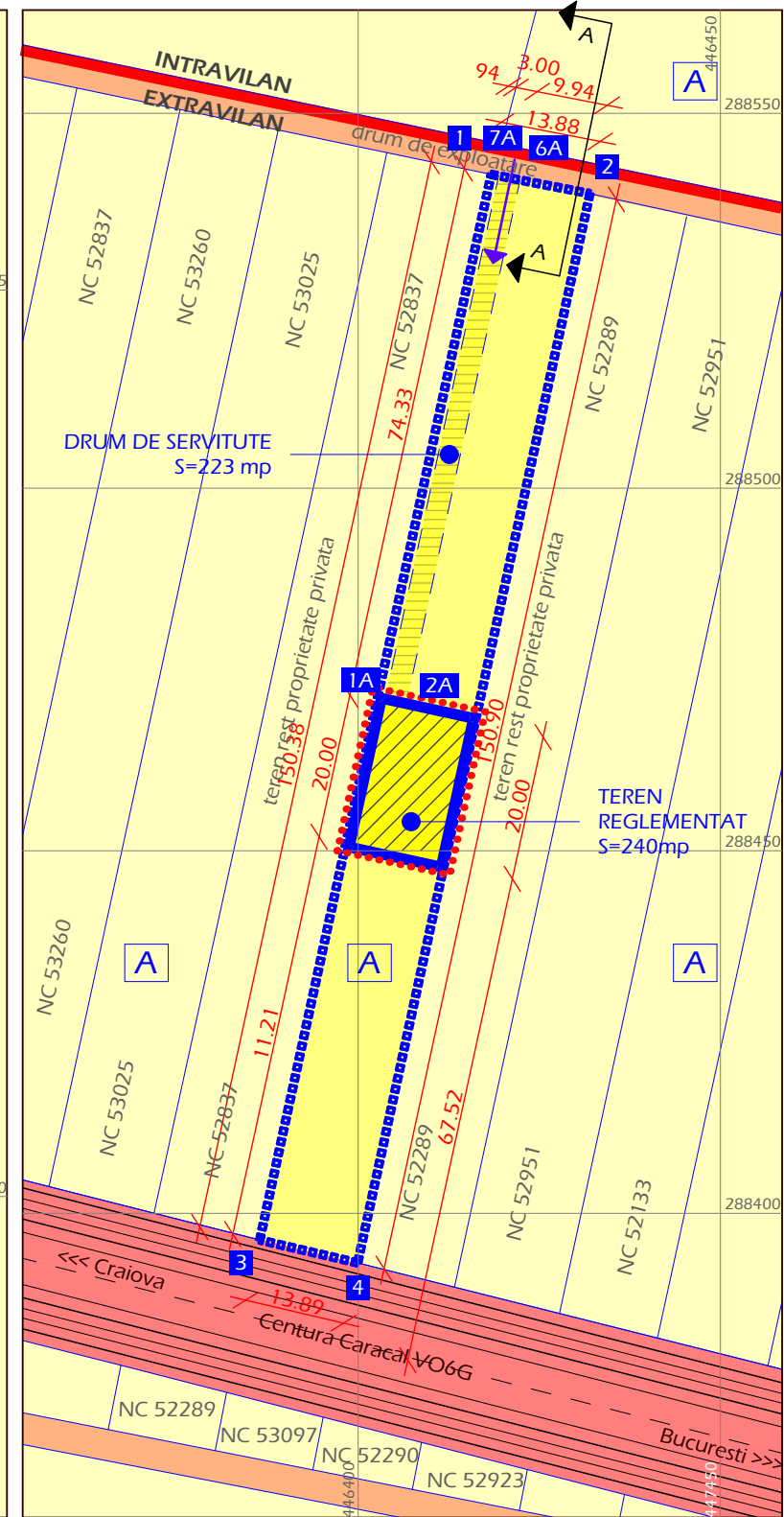
- ACCES CAROSABIL
- ACCES PIETONAL

Prezenta documentatie reglementeaza exclusiv terenul si identifica prin coordonatele stereo ale punctelor de contur prezentate mai sus, teren parte a nr.cad 53096 UAT Caracal, pentru restul terenurilor (inclusiv terenul studiat NC 53096) prescriptiile, avand la baza PUG Caracal, constituindu-se in recomandari pentru documentatiile urbanistice ulterioare.

PLAN DE SITUATIE 1:200



IDENTIFICARE CONCESIUNE IN CADRUL NC 53096 1:1000



PUZ NR. CAD. 53096 - Caracal | OTX0987

STATIE DE BAZA PENTRU SERVICII DE COMUNICATII ELECTRONICE

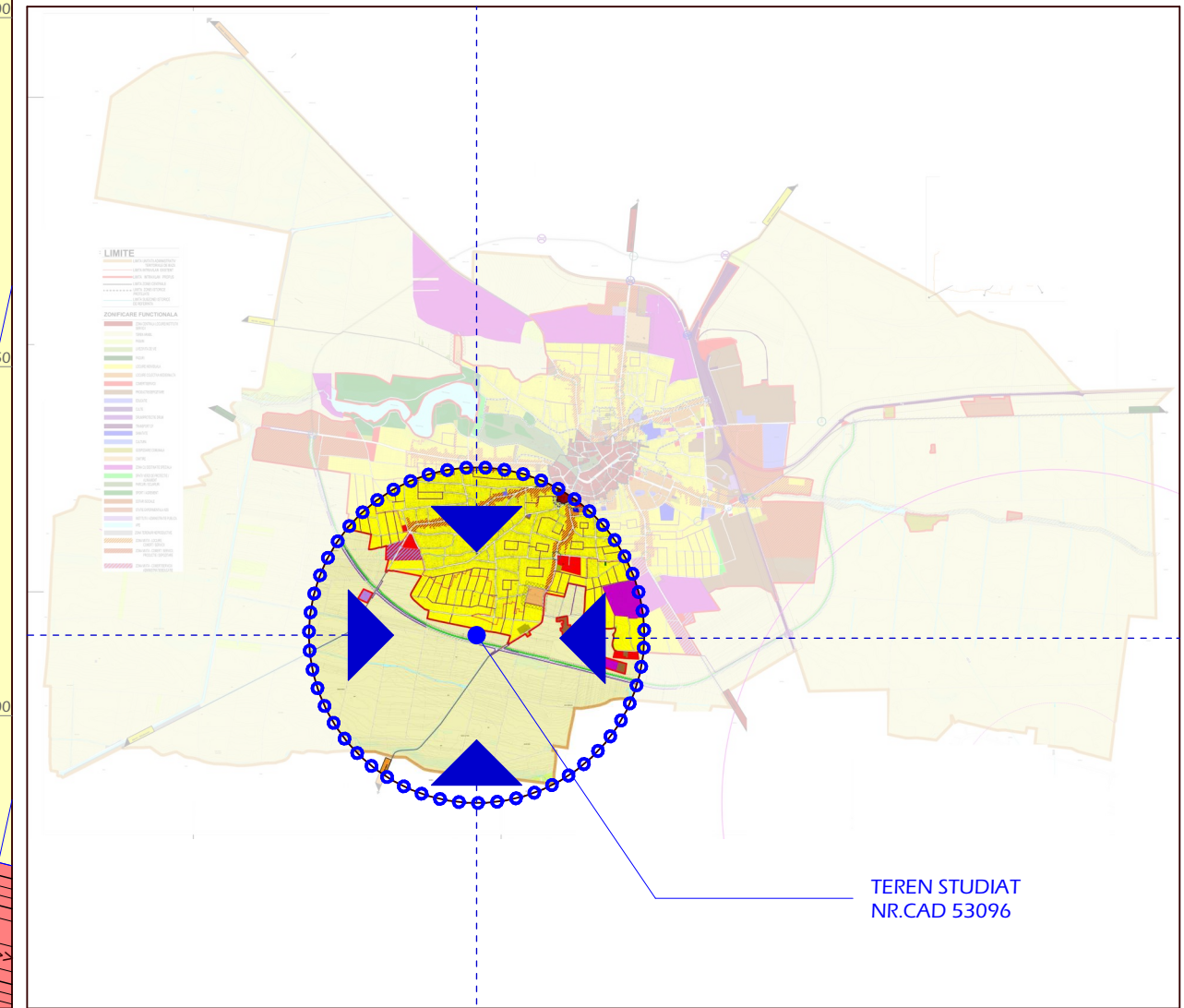
5. REGIMUL JURIDIC

5

LOCALIZARE: extrav Caracal, VO6G, km7, t56/1, p36/1
 IDENTIFICARE: CF 53096, nr.cad. 53096 .
 PROPRIETAR (LOCATOR): GRAMNEA DANIEL SI GEORGETA
 INVESTITOR (LOCATAR): RCS & RDS SA
 SUPRAFATA TEREN REGLEMENTAT/STUDIAT: 240 mp / 2091 mp

NORD

INCADRARE IN TERITORIUL ADMINISTRATIV (EXTRAS PUG)



OBIECTIVE DE UTILITATE PUBLICA

NU SE REGLEMENTEAZA PRIN PREZENTUL PUG NECESITATEA REALIZARII NICI UNUI OBIECTIV DE UTILITATE PUBLICA

SE PROPUNE PENTRU PRELUARE IN DOCUMENTATIILE URBANISTICE ULTERIOARE A REGULARIZARII SI MODERNIZARII DRUMULUI DE ACCES 9.00M

TEREN NECESAR A INTRA IN DOMENIUL PUBLIC DE INTERES LOCAL IN VEDEREA REALIZARII O.U.P.

BILANT CATEGORIE DE FOLOSINTA LA NIVELUL TERENULUI STUDIAT

	existent S (mp)	%	existent propusa S (mp)	propusa S (mp)
arabil in extravilan	240	100	0	0
CC in intravilan	0	0	240	240
total	240	100	240	240

BILANT CATEGORIE DE FOLOSINTA LA NIVELUL NR.CAD. 53096

	existent S (mp)	%	existent propusa S (mp)	propusa S (mp)
arabil in extravilan	2091	100	1851	88.52
CC in intravilan	0	0	240	11.48
total	2091	100	2091	100

REGIM JURIDIC

TERENUL ISI PASTREAZA FORMA DE PROPRIETATE - DOMENIU PRIVAT AL PERSOANELOR FIZICE, GREVAT DE DREPT DE SUPERFICIE IN FAVOAREA RCS&RDS

REGIM TEHNICO-ECONOMIC

TERENUL ANALIZAT ISI SCHIMBA REGIMUL TEHNIC DIN EXTRAVILAN IN INTRAVILAN SI ESTE PROPUIS PENTRU SCHIMBARE A CATEGORIEI DE FOLOSINTA DIN ARABIL IN CURTI-CONSTRUCTII

PROPRIETATEA ASUPRA TERENURILOR

- DOMENIUL PUBLIC
 - TEREN PROPRIETATE PUBLICA DE INTERES NATIONAL (Centura Caracal)
 - TEREN PROPRIETATE PUBLICA DE INTERES LOCAL (drumuri de exploatare)
- DOMENIUL PRIVAT
 - TERENURI PROPRIETATE A PERSOANELOR FIZICE/JURIDICE (teren reglementat, studiat, terenuri adiacente)
 - TEREN GREVAT DE DREPT DE SUPERFICIE

837 ATELIER DE ARHITECTURA		S.R.L. J40/6590/03 RO 15442680	Beneficiar RCS & RDS SA	proiect nr. 1072.1/23
specificatie	nume	semnatura	scara 1:200	Titlu proiect PUZ NR. CAD. 53096 - Caracal OTX0987
REDACTAT	arh.int.M.Negulescu		1:1000	STATIE DE BAZA PENTRU SERVICII DE COMUNICATII ELECTRONICE extrav Caracal, VO6G, km7, t56/1, p36/1
PROIECTAT	arh.D.Negulescu		data 05.23	Titlu plansa REGIMUL JURIDIC
DIRECTOR	arh.D.Negulescu			plansa nr. 5

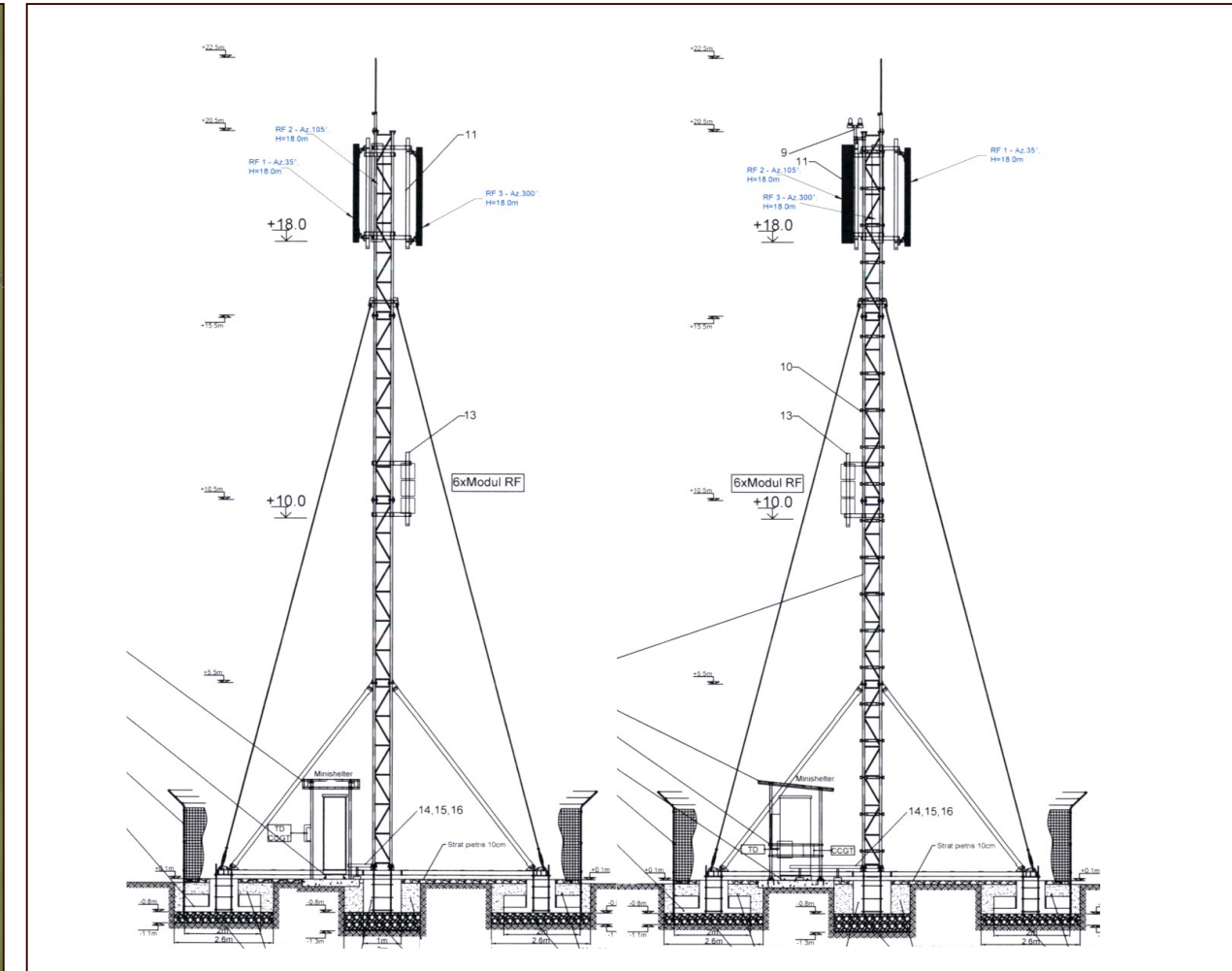
6. PROPUNERE ORIENTATIVA

6

NORD

LOCALIZARE: extrav Caracal, VO6G, km7, t56/1, p36/1
 IDENTIFICARE: CF 53096, nr.cad. 53096 .
 PROPRIETAR (LOCATOR): GRAMNEA DANIEL SI GEORGETA
 INVESTITOR (LOCATAR): RCS & RDS SA
 SUPRAFATA TEREN REGLEMENTAT/STUDIAT: 240 mp / 2091 mp

ELEVATIE PROPUNERE (CF PROIECT ELABORAT DE BUILD TECH ENTERPRISE SRL) 1:200



BILANT TERITORIAL PROPUS

	S(MP)	%
VEGETATIE NATIVA	174	72.50%
PLATFORMA BETONATA	17	7.08%
PLATFORMA PIETRIS	49	20.42%
TOTAL	240	100%

CONTUR TEREN REGLEMENTAT

Nr. Pct.	Coordonate pct.de contur		Lungimi laturi D(i,i+1)
	X [m]	Y [m]	
2A	288468.015	446406.523	2.999
1A	288468.651	446403.592	20.000
5A	288449.105	446399.353	12.003
4A	288446.561	446411.083	20.000
3A	288466.107	446415.322	9.003

Sup. mas. = 240 mp

ACCESURI

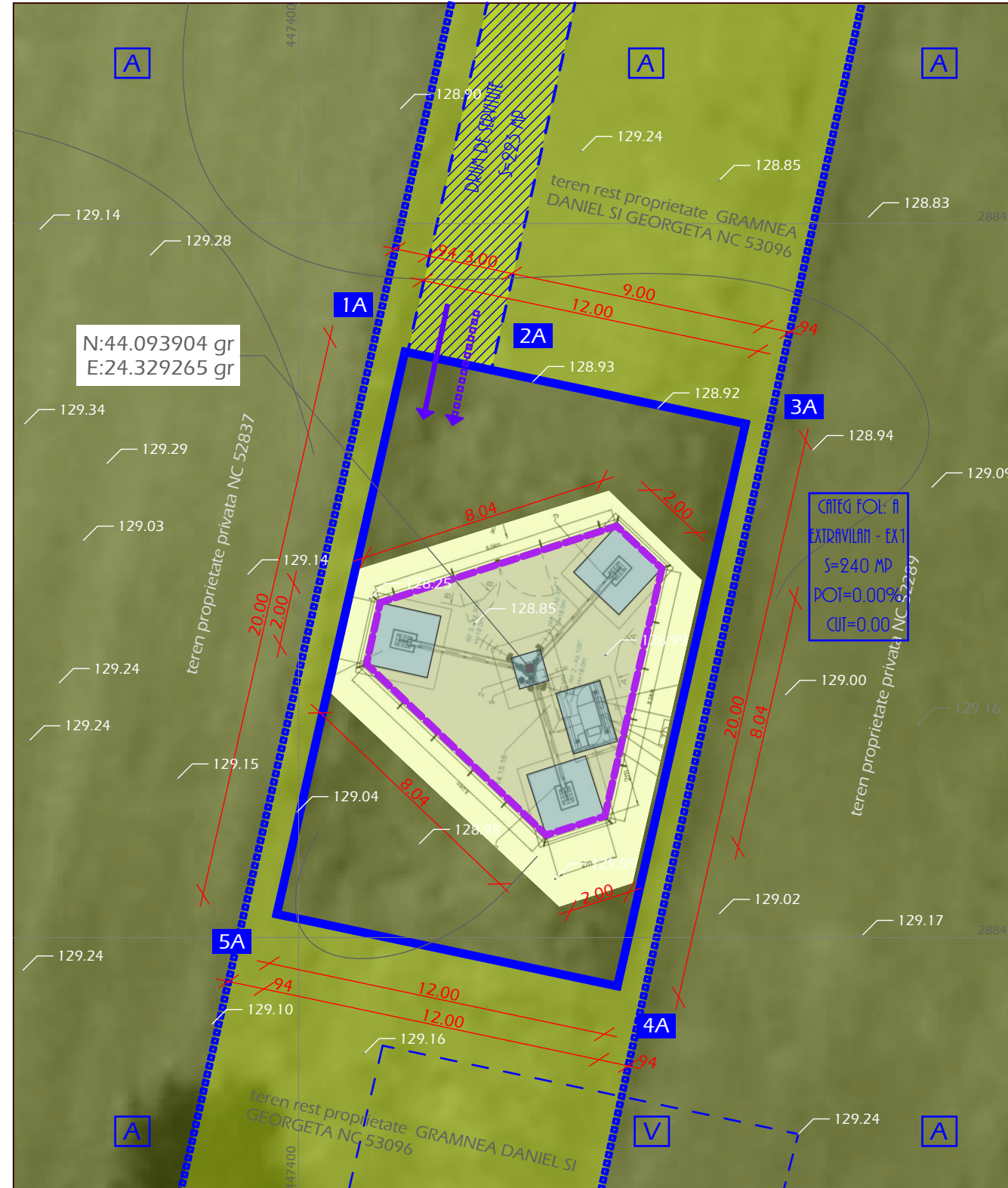


Solutiile prezentate sunt orientative - ele vor putea suferi modificari in cadrul fazelor ulterioare de proiectare dar numai in limitele reglementate de prezenta documentatie

INDICATORI PROPUȘI

CATEG. FOL.: CURTI CONSTRUCTII
 REGIM ECONOMIC: INTRAVILAN
REG. H. MAX - fara relevanta*
P.O.T. MAX - fara relevanta*
C.U.T. MAX - fara relevanta*
H MAX = 50 M
 (propus tehnic- 22.50m)
 *investitia propusa nu are atribut de arie construita

PLAN DE SITUATIE 1:200



837 ATELIER DE ARHITECTURA		S.R.L. J40/6590/03 RO 15442680 IATROPOL 9, SS. BUCUREȘTI 3123129	Beneficiar RCS & RDS SA	proiect nr. 1072.1/23
specificatie	nume	semnatura	scara 1:200	Titlu proiect PUZ NR. CAD.53096 - Caracal OTX0987 STATIE DE BAZA PENTRU SERVICII DE COMUNICATII ELECTRONICE extrav Caracal, VO6G, km7, t56/1, p36/1
REDACTAT	arh.int.M.Negulescu		data 05.23	faza PUZ
PROIECTAT	arh.D.Negulescu		Titlu planșă PROPUNERE ORIENTATIVA	planșă nr. 6
DIRECTOR	arh.D.Negulescu			

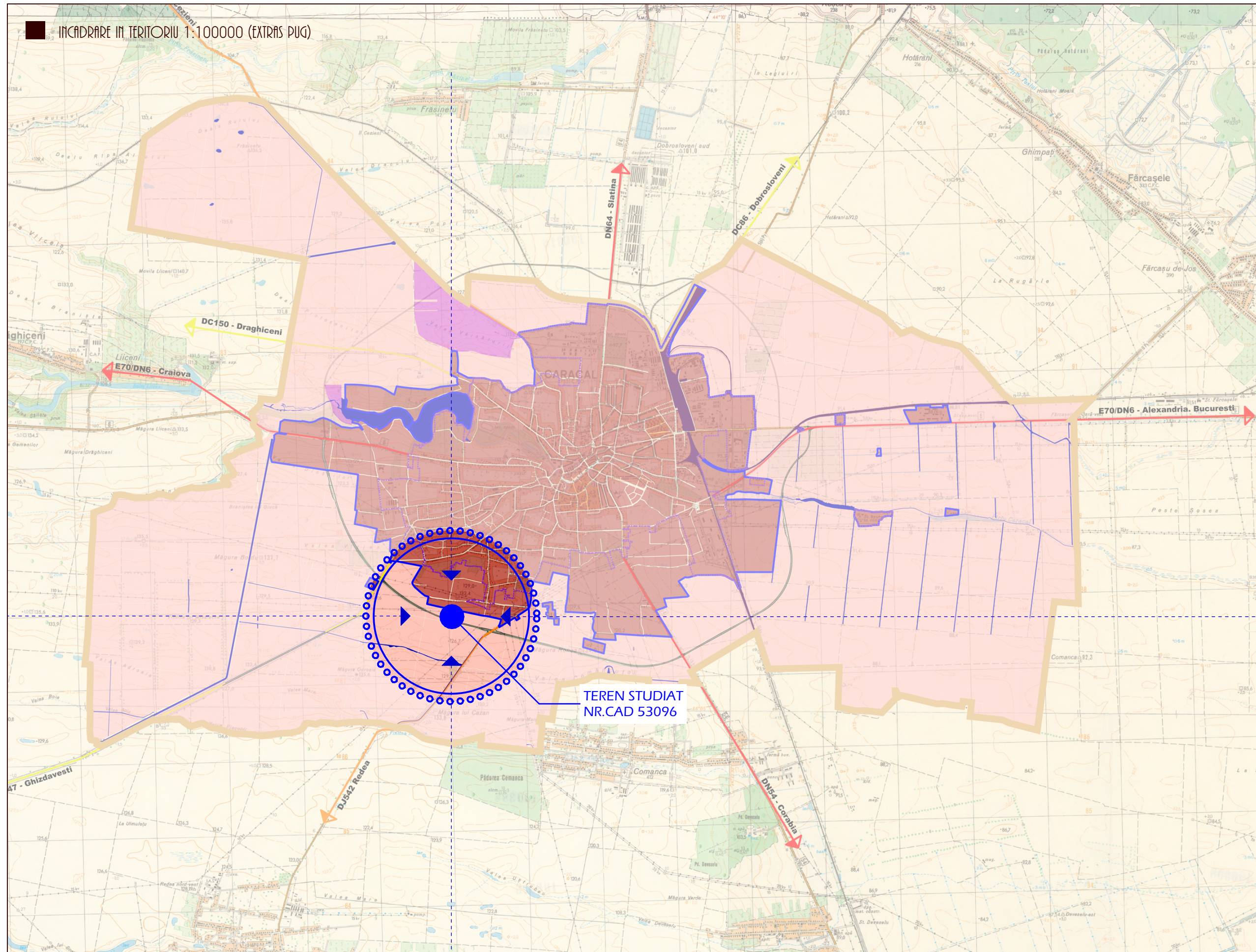
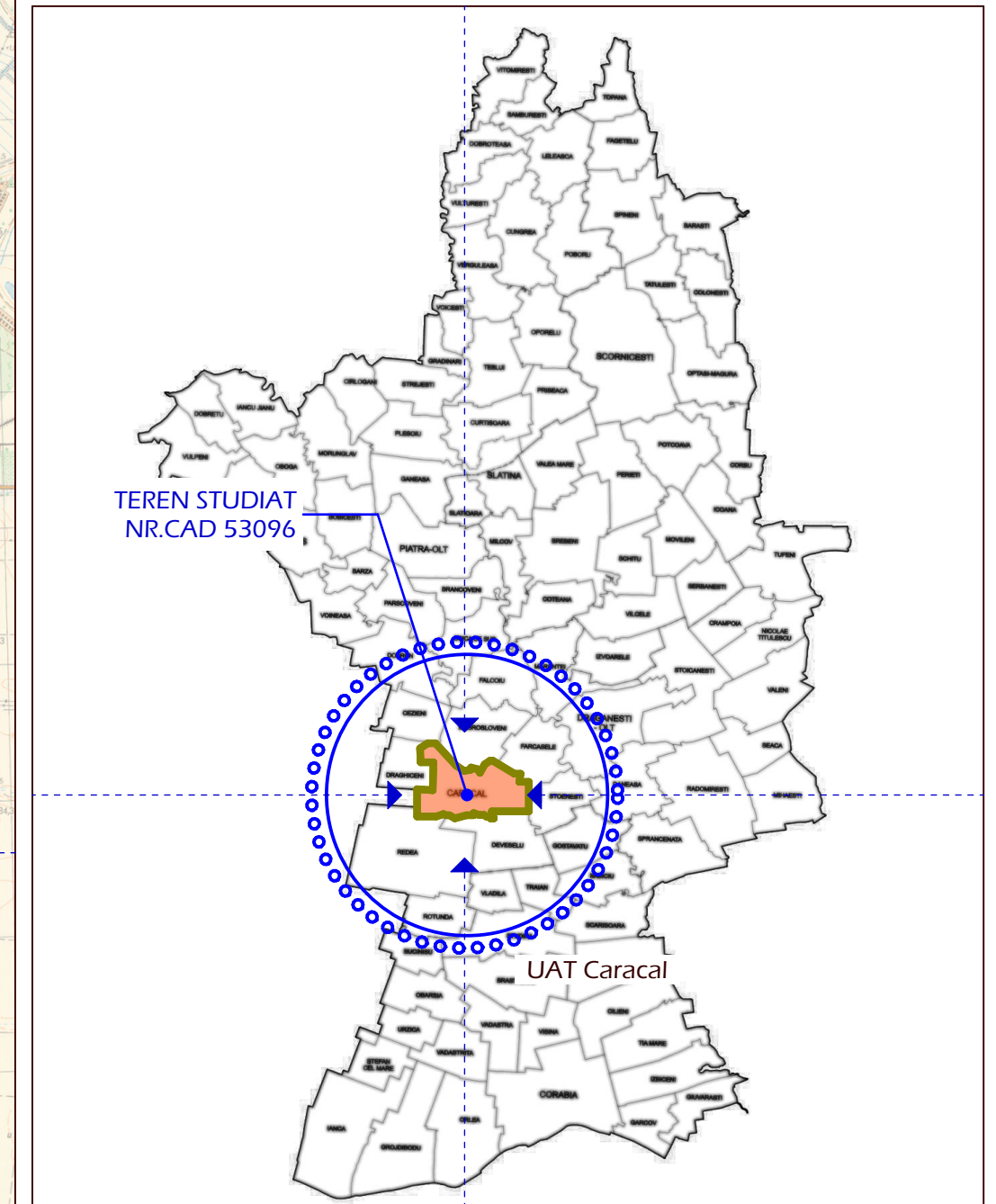
1. INCADRARE IN TERITORIU

1

NORD

LOCALIZARE: extrav Caracal, VO6G, km7, t56/1, p36/1
 IDENTIFICARE: CF 53096, nr.cad. 53096 .
 PROPRIETAR (LOCATOR): GRAMNEA DANIEL SI GEORGETA
 INVESTITOR (LOCATAR): RCS & RDS SA
 SUPRAFATA TEREN REGLEMENTAT/STUDIAT: 240 mp / 2091 mp

INCADRARE IN UAT JUD OLT



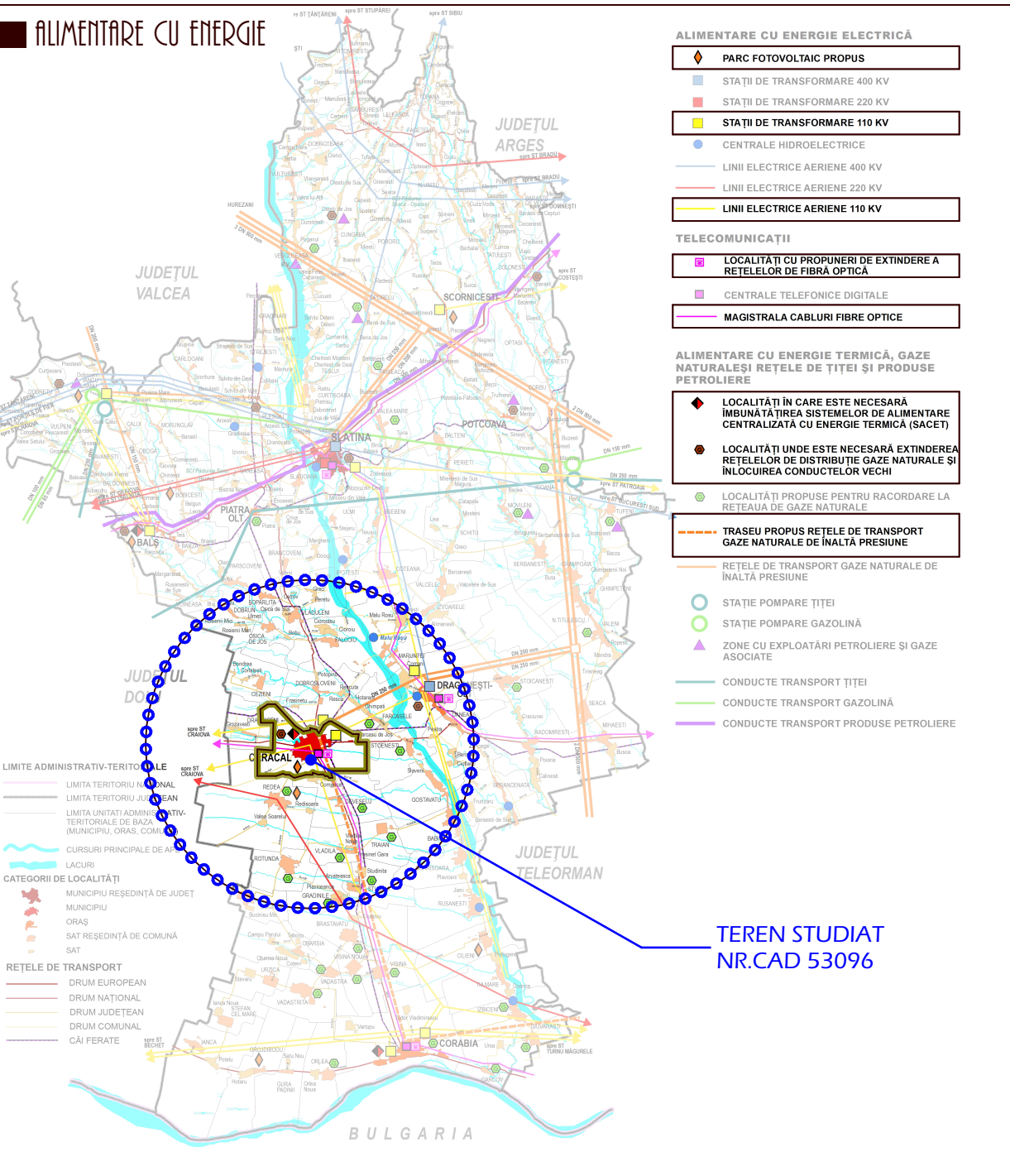
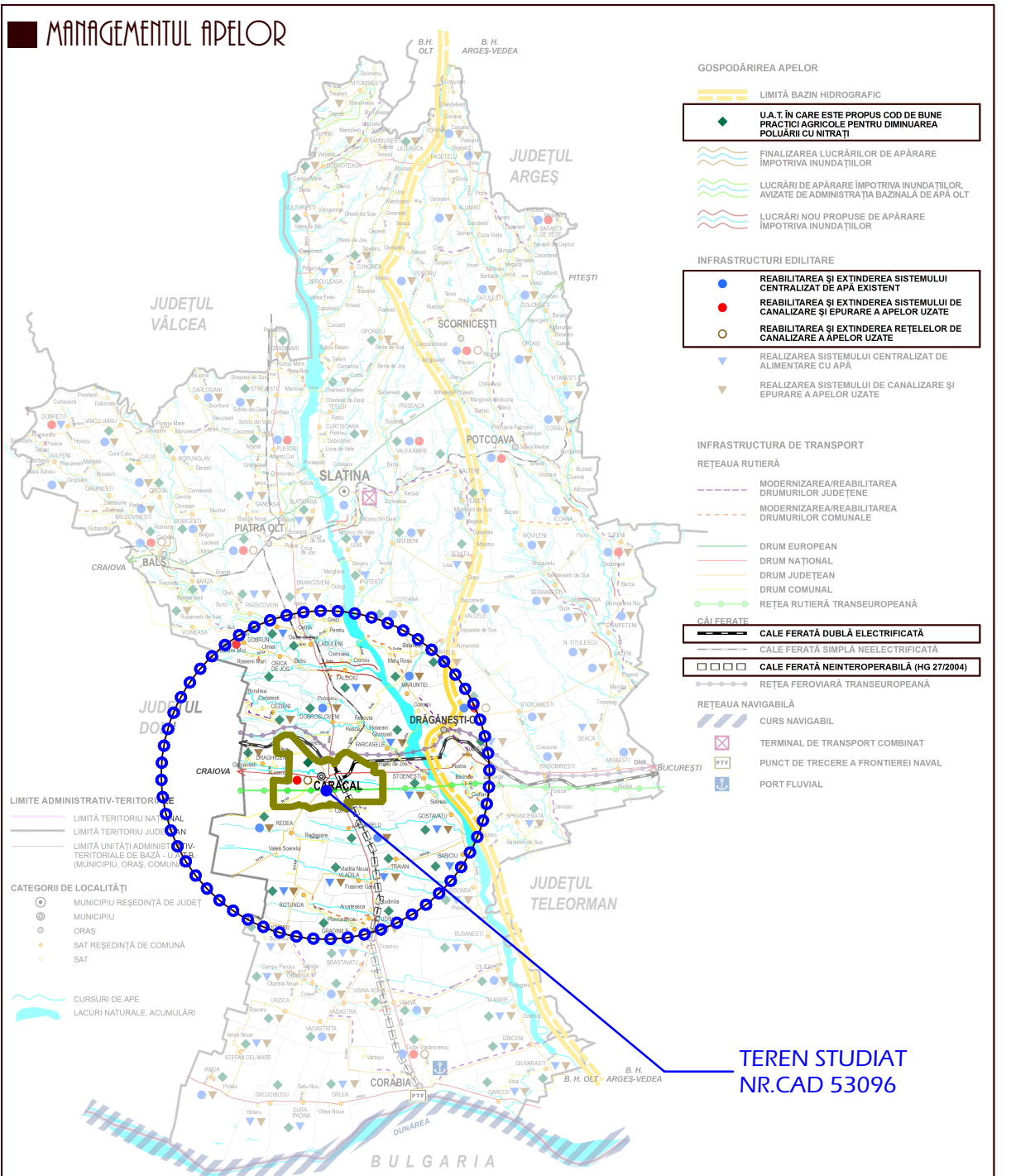
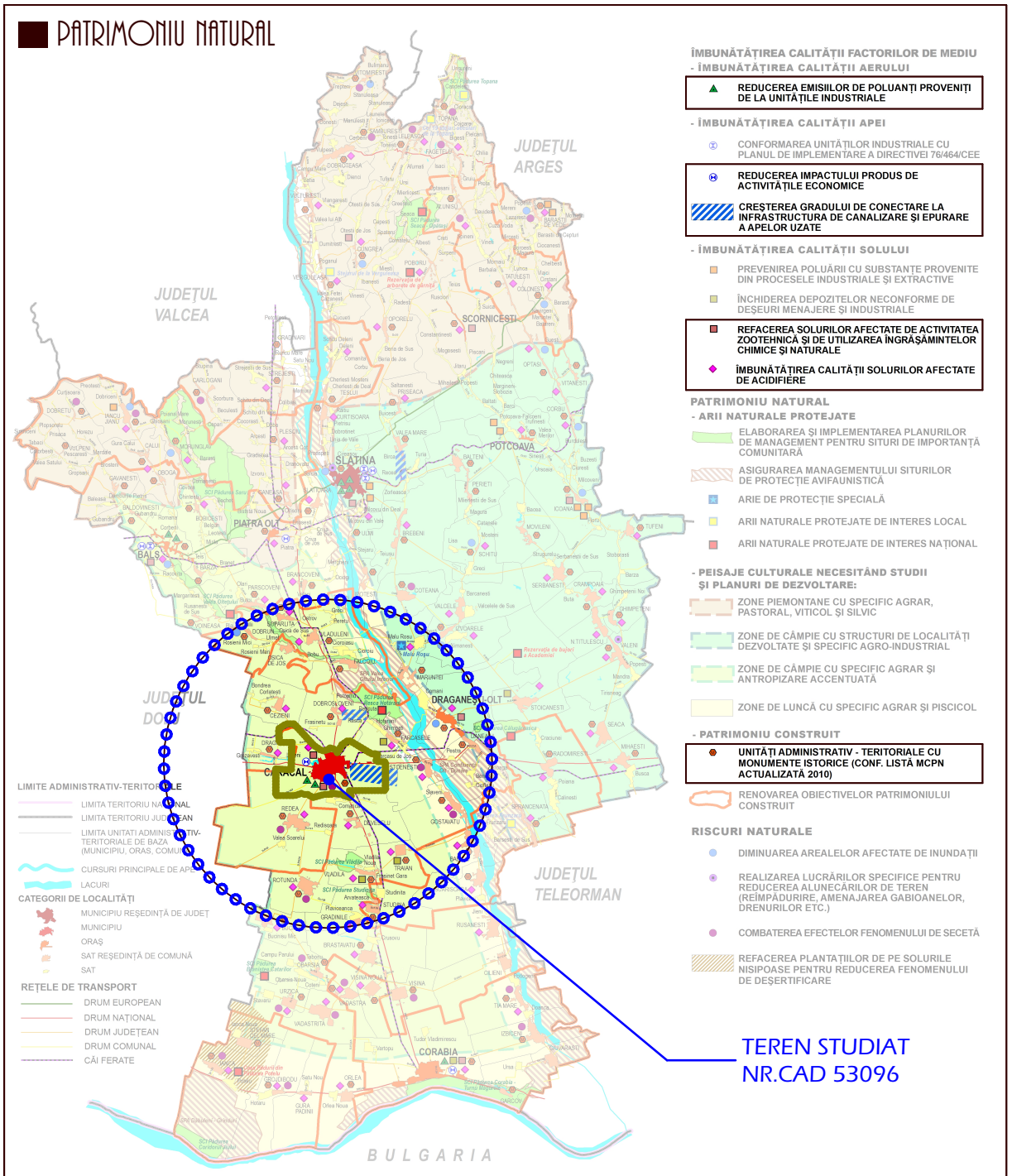
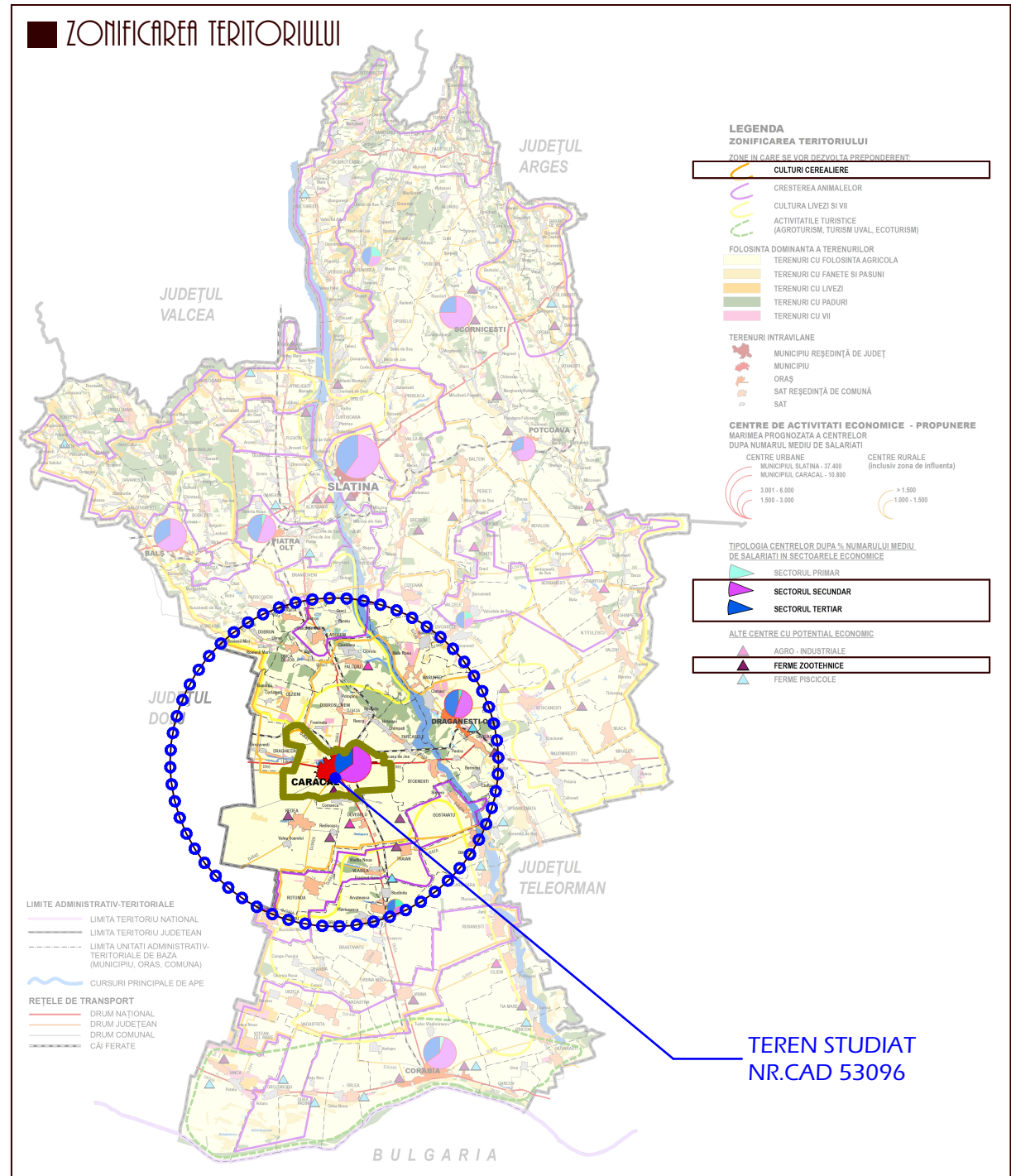
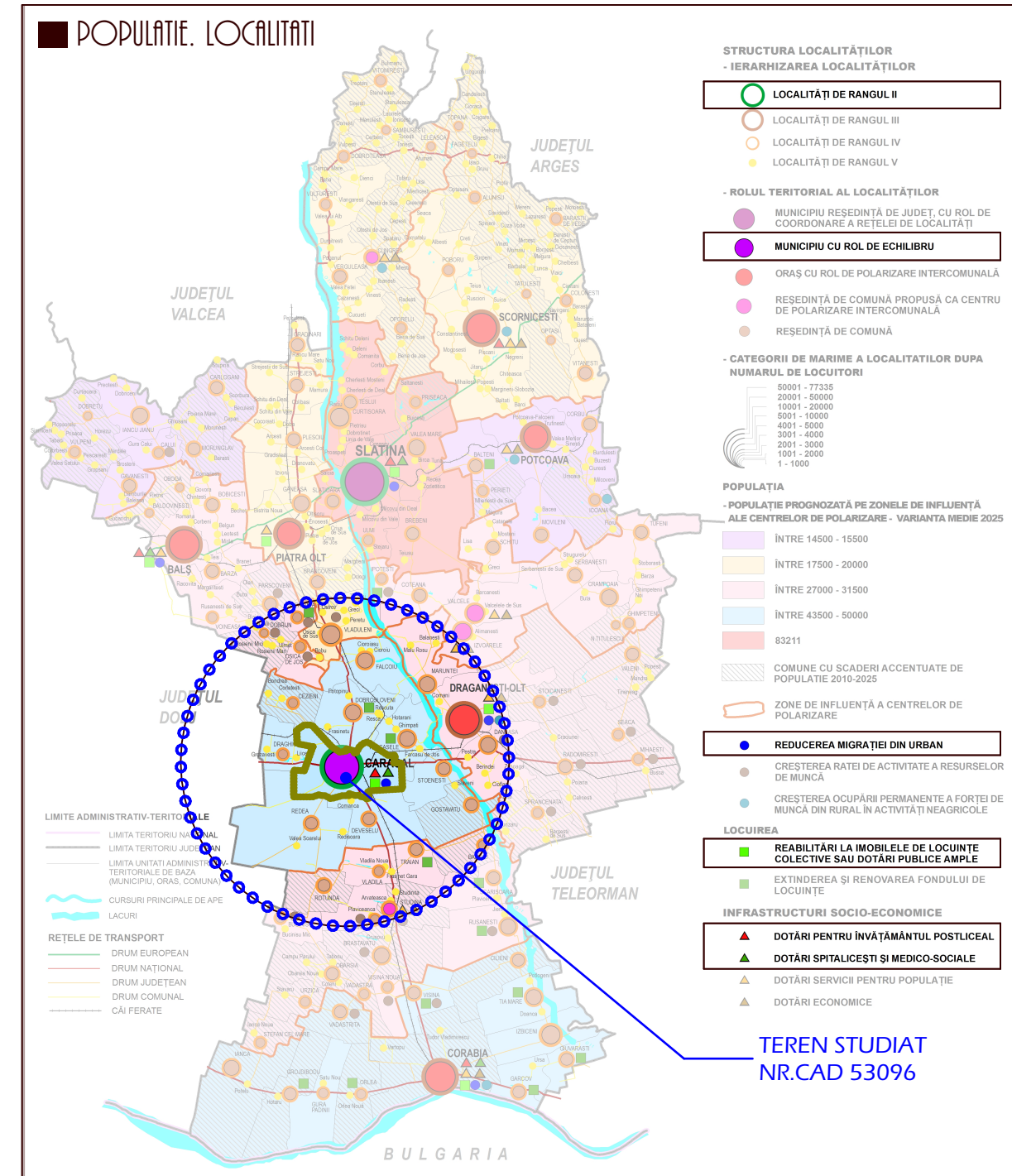
837 ATELIER DE ARHITECTURA		S.R.L. J40/6590/03 RO 15442680 INCADRARE IN TEREN 3123129	Beneficiar RCS & RDS SA	proiect nr. 1072.1/23
specificatie	nume	semnatura	scara	Titlu proiect PUZ NR. CAD.53096 - Caracal OTX0987 faza
REDACTAT	arh.int.M.Negulescu			STATIE DE BAZA PENTRU SERVICII DE COMUNICATII ELECTRONICE St.Op
PROIECTAT	arh.int.M.Negulescu		data	Titlu plansa
DIRECTOR	arh.D.Negulescu		05.23	INCADRARE IN TERITORIU plansa nr. 1

2. ELEMENTE ZONALE PATJ

2



LOCALIZARE:extrav Caracal, VO6G, km7, t56/1, p36/1
 IDENTIFICARE: CF 53096, nr.cad. 53096.
 PROPRIETAR (LOCATOR): GRAMNEA DANIEL SI GEORGETA
 INVESTITOR (LOCATAR): RCS & RDS SA
 SUPRAFATA TEREN REGLEMENTAT/STUDIAT: 240 mp / 2091 mp



837 ATELIER DE ARHITECTURA		S.R.L. J40/0590/03 RO 15442680	Beneficiar	proiect nr.	
		15442680	RCS & RDS SA	1072.1/23	
specificatie	nume	semnatura	Titlu proiect	faza	
REDACTAT	arth.int.M.Negulescu		STATIE DE BAZA PENTRU SERVICII DE COMUNICATII ELECTRONICE extrav Caracal, VO6G, km7, t56/1, p36/1	St.Op	
PROIECTAT	arth.D.Negulescu				
DIRECTOR	arth.D.Negulescu		Titlu planșă	planșă nr.	
			05.23	ELEMENTE ZONALE PATJ	2

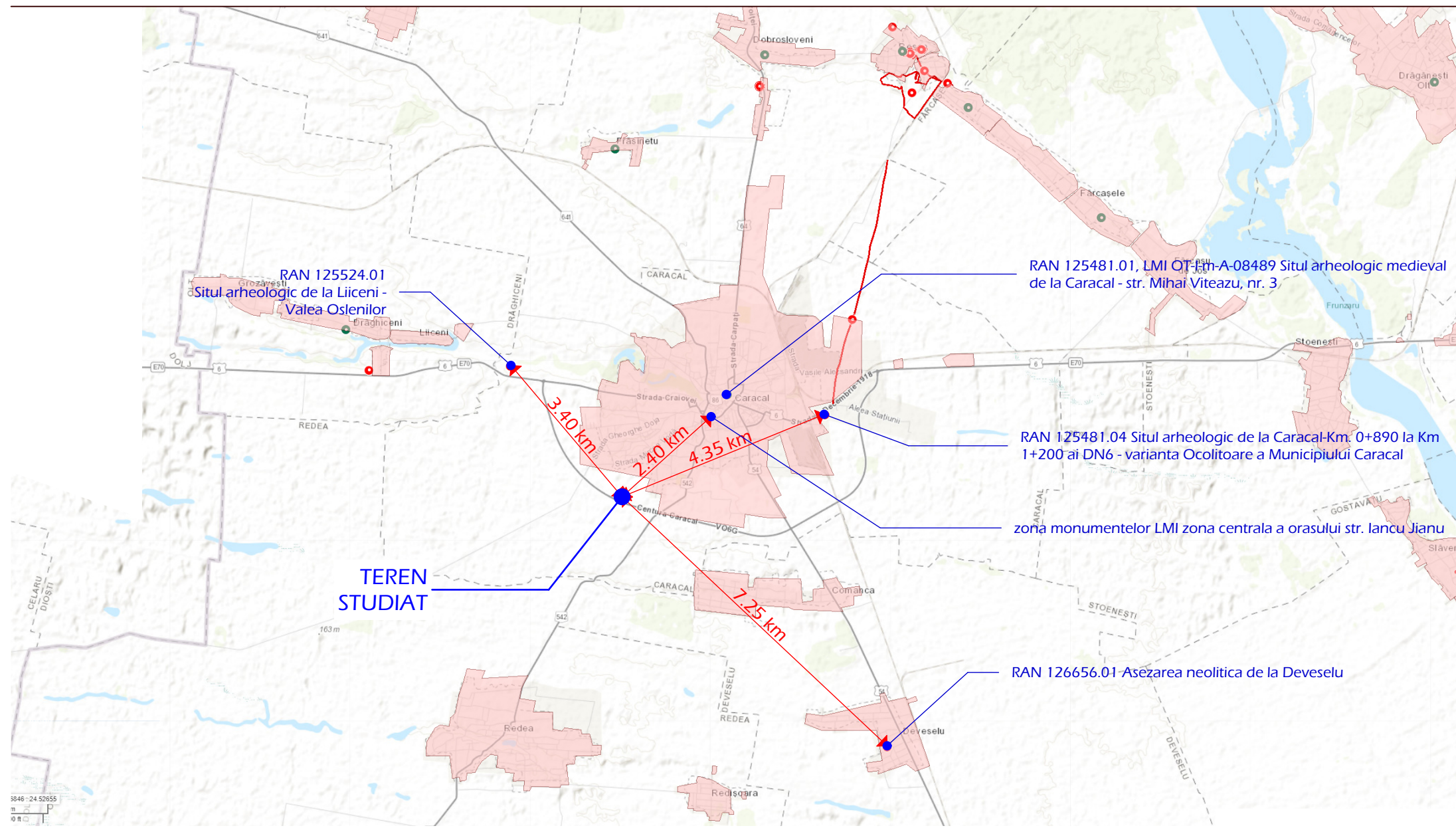
3. ELEMENTE ZONALE - ZONE PROTEJATE

3

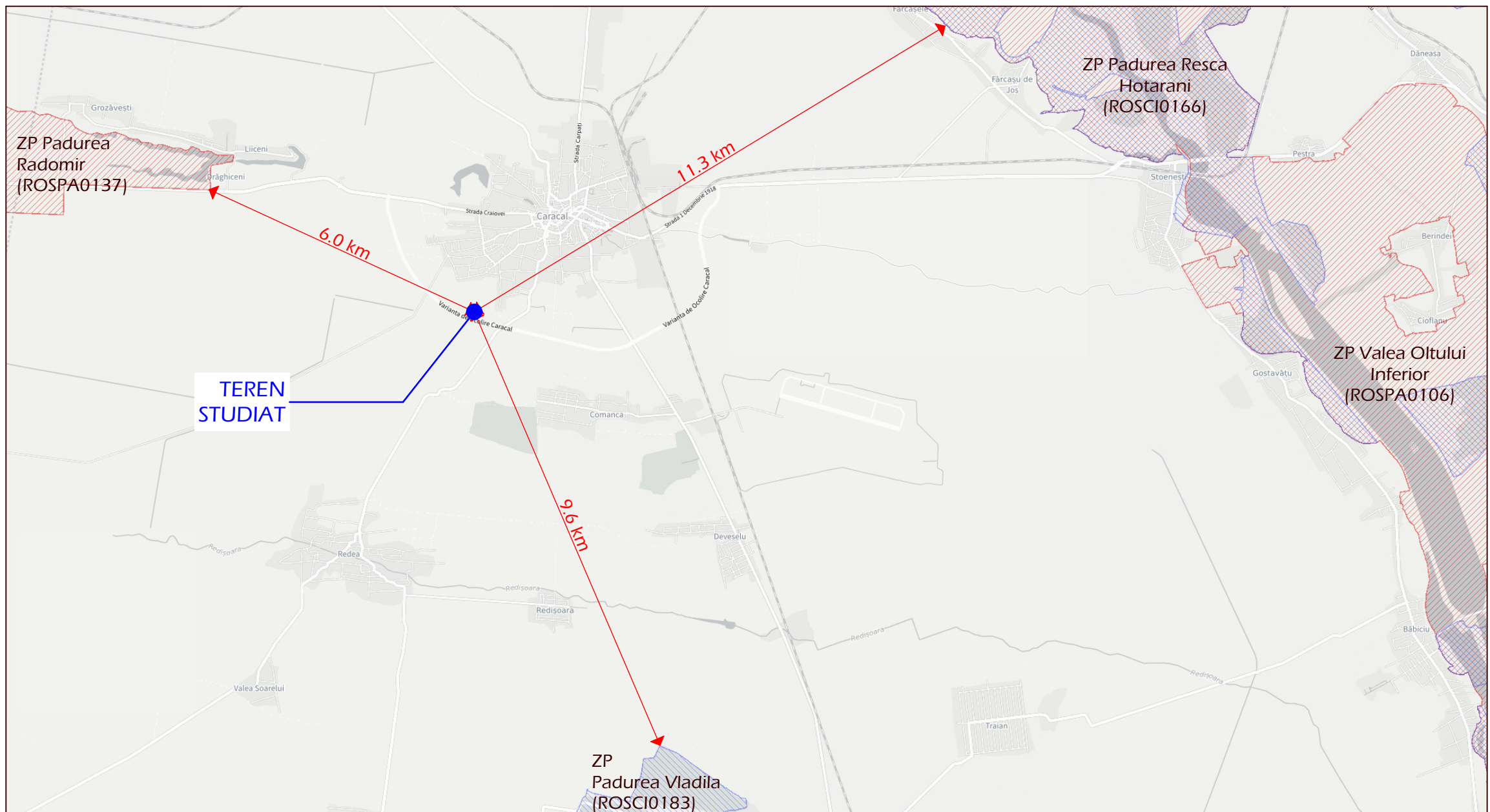
LOCALIZARE: extrav Caracal, VO6G, km7, t56/1, p36/1
 IDENTIFICARE: CF 53096, nr.cad. 53096 .
 PROPRIETAR (LOCATOR): GRAMNEA DANIEL SI GEORGETA
 INVESTITOR (LOCATAR): RCS & RDS SA
 SUPRAFATA TEREN REGLEMENTAT/STUDIAT: 240 mp / 2091 mp

NORD

AMPLASAREA FATA DE MONUMENTELE ISTORICE LOCALE 1:100000



AMPLASAREA FATA DE ZONELE PROTEJATE NATURA 2000 1:100000



837 ATELIER DE ARHITECTURA			S.R.L. J40/6590/03 RO 15442680 STRADA 18 DE BUCURESTI 3123129	Beneficiar RCS & RDS SA	proiect nr. 1072.1/23
specificatie	nume	semnatura	scara 1:50000 1:100000	Titlu proiect PUZ NR. CAD.53096 - Caracal OTX0987 STATIE DE BAZA PENTRU SERVICII DE COMUNICATII ELECTRONICE extrav Caracal, VO6G, km7, t56/1, p36/1	faza St.Op
REDACTAT	arh.int.M.Negulescu		data 05.23	Titlu plansa ELEMENTE ZONALE - ZONE PROTEJATE	plansa nr. 3
PROIECTAT	arh.D.Negulescu				
DIRECTOR	arh.D.Negulescu				

4. IDENTIFICARE FOTO SATELIT

4

NORD


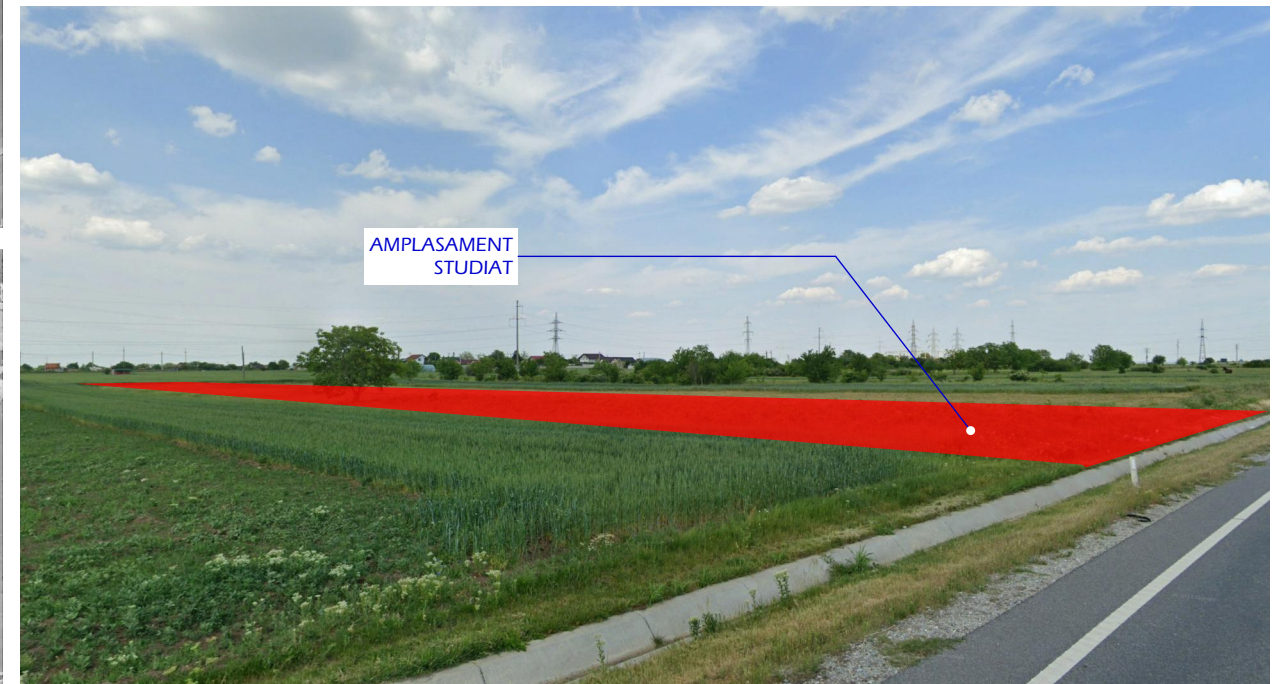
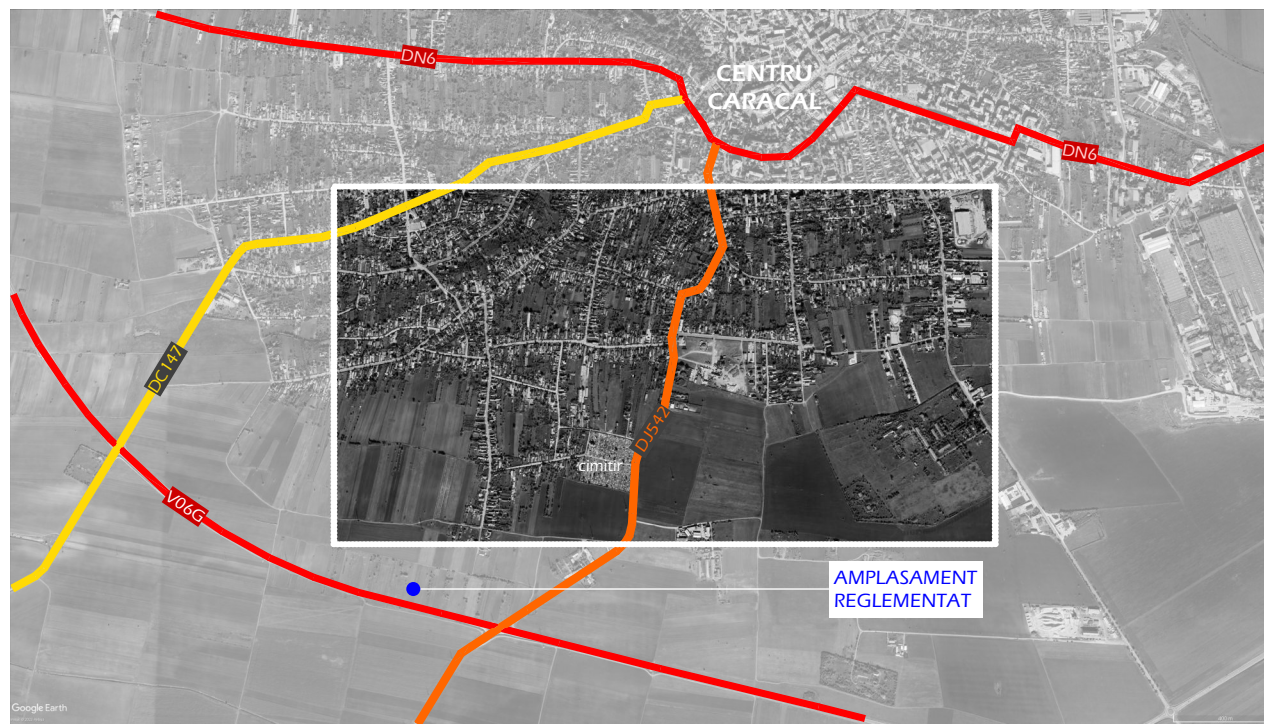
LOCALIZARE: extrav Caracal, VO6G, km7, t56/1, p36/1

IDENTIFICARE: CF 53096, nr.cad. 53096 .

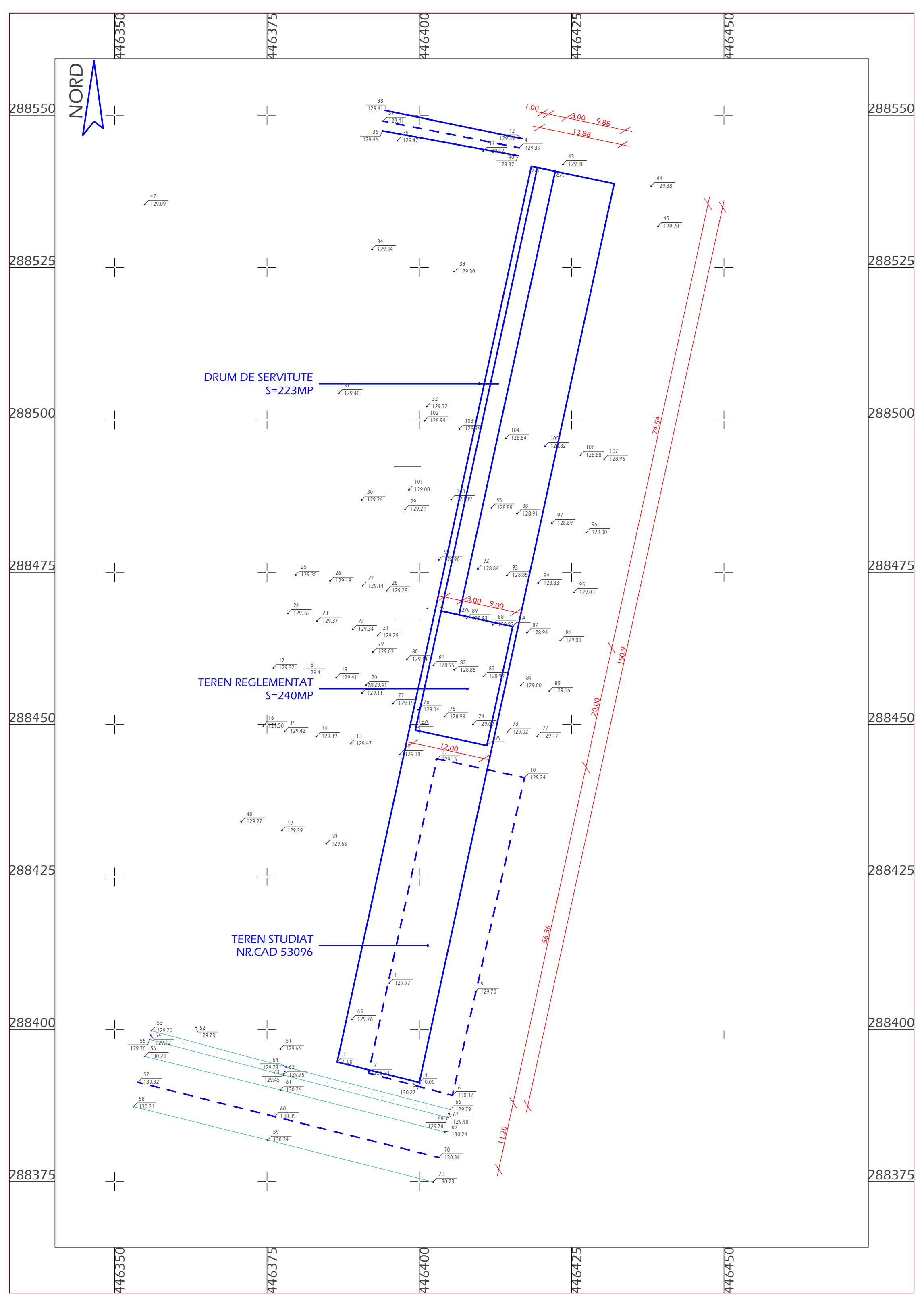
PROPRIETAR (LOCATOR): GRAMNEA DANIEL SI GEORGETA

INVESTITOR (LOCATAR): RCS & RDS SA

SUPRAFATA TEREN REGLEMENTAT/STUDIAT: 240 mp / 2091 mp



837 ATELIER DE ARHITECTURA		S.R.L. J40/6590/03 RO 15442680 IAHOIOPOL 9, SS. BUCURESTI 3123129	Beneficiar RCS & RDS SA	proiect nr. 1072.1/23
specificatie	nume	semnatura	scara	Titlu proiect
REDACTAT	arh.int.M.Negulescu			PUZ NR. CAD.53096 - Caracal OTX0987
PROIECTAT	arh.int.M.Negulescu		data	STATIE DE BAZA PENTRU SERVICII DE COMUNICATII ELECTRONICE
DIRECTOR	arh.D.Negulescu		05.23	extrav Caracal, VO6G, km7, t56/1, p36/1
				Titlu plansa
				IDENTIFICARE FOTO SATELIT
				faza
				St.Op
				plansa nr.
				4



SITUATIA CADASTRALA 1:5000

Nr. Pct.	Coordonate pct.de contur		Lungimi latari D(L+I)
	X [m]	Y [m]	
1	288538.771	446431.981	150.902
4	288391.297	446399.998	13.889
3	288394.644	446386.518	150.381
2	288541.608	446418.391	1.000
7A	288541.404	446419.370	3.000
6A	288540.791	446422.307	9.883

Sup. mas. = 2091 mp

CONTUR TEREN STUDIAT

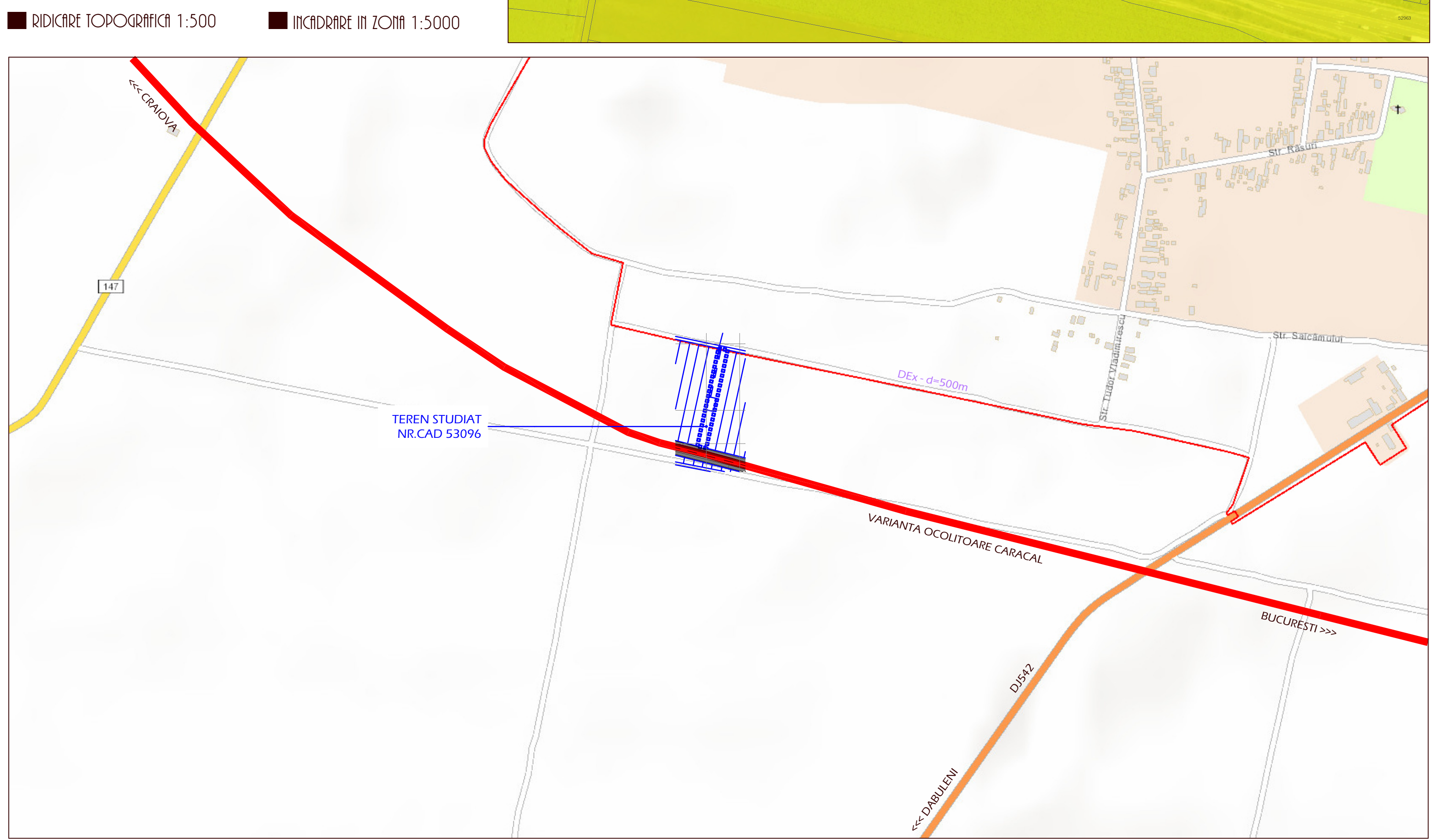
Nr. Pct.	Coordonate pct.de contur		Lungimi latari D(L+I)
	X [m]	Y [m]	
6A	288540.791	446422.307	74.468
2A	288468.015	446406.523	2.999
1A	288468.651	446403.592	74.444
7A	288541.404	446419.370	3.000


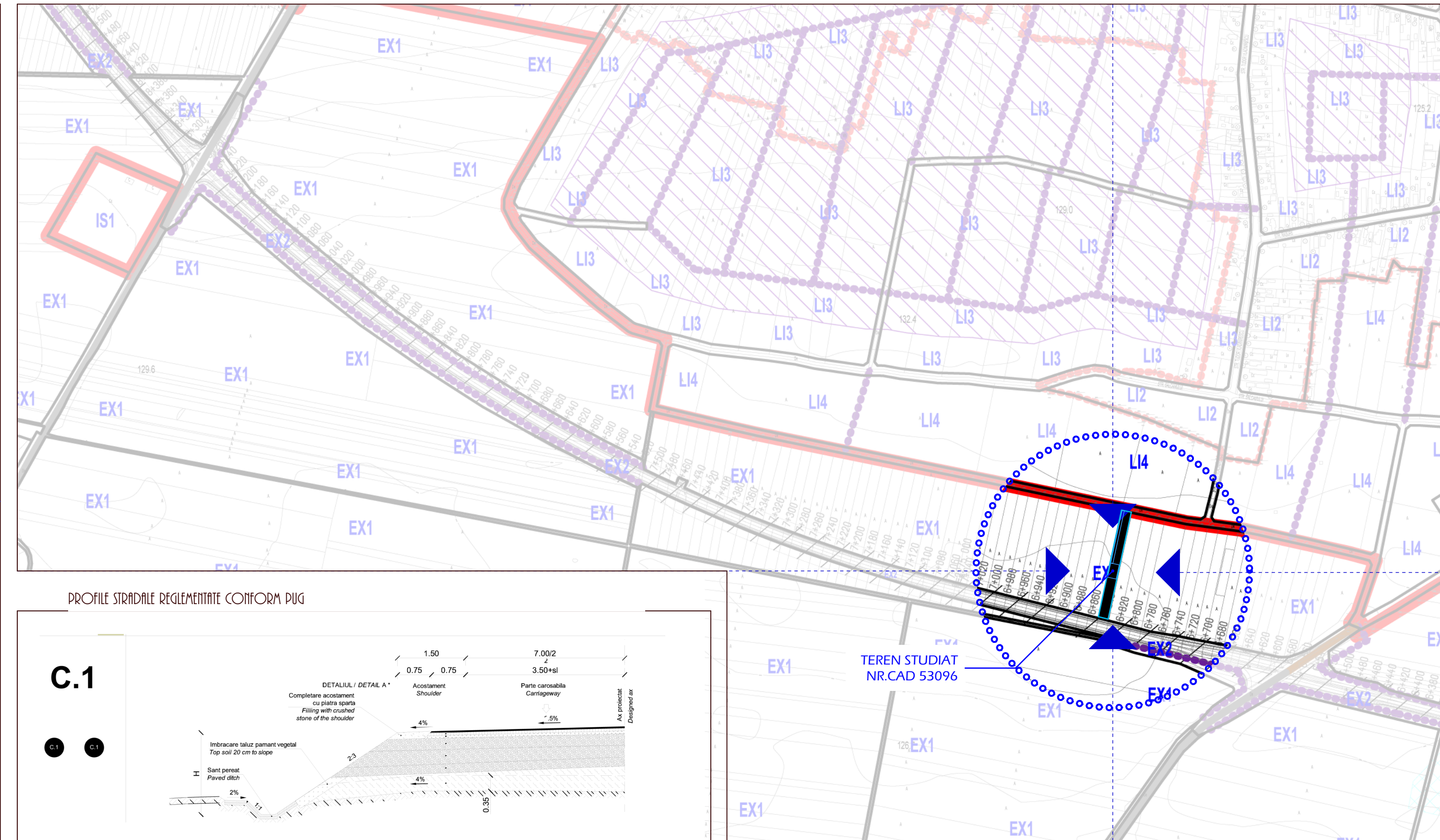
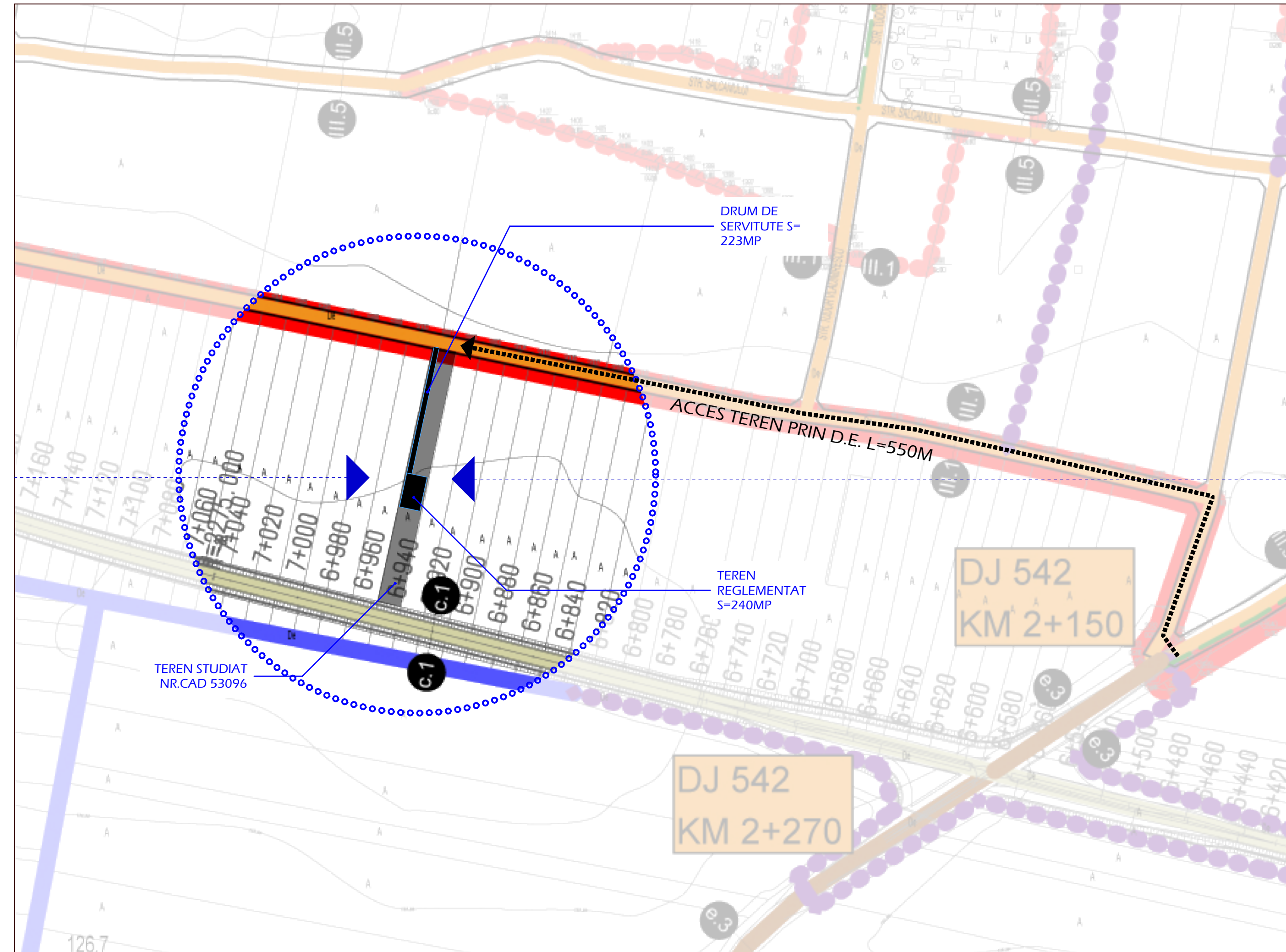
Sup. mas. = 223 mp

CONTUR TEREN REGLEMENTAT

Nr. Pct.	Coordonate pct.de contur		Lungimi latari D(L+I)
	X [m]	Y [m]	
2A	288468.015	446406.523	2.999
1A	288468.651	446403.592	20.000
5A	288449.105	446399.353	12.003
4A	288446.561	446411.083	20.000
3A	288466.107	446415.322	9.003

Sup. mas. = 240 mp





STUDIU DE OPORTUNITATE NR. CAD. 53096 - Caracal | OTX0987

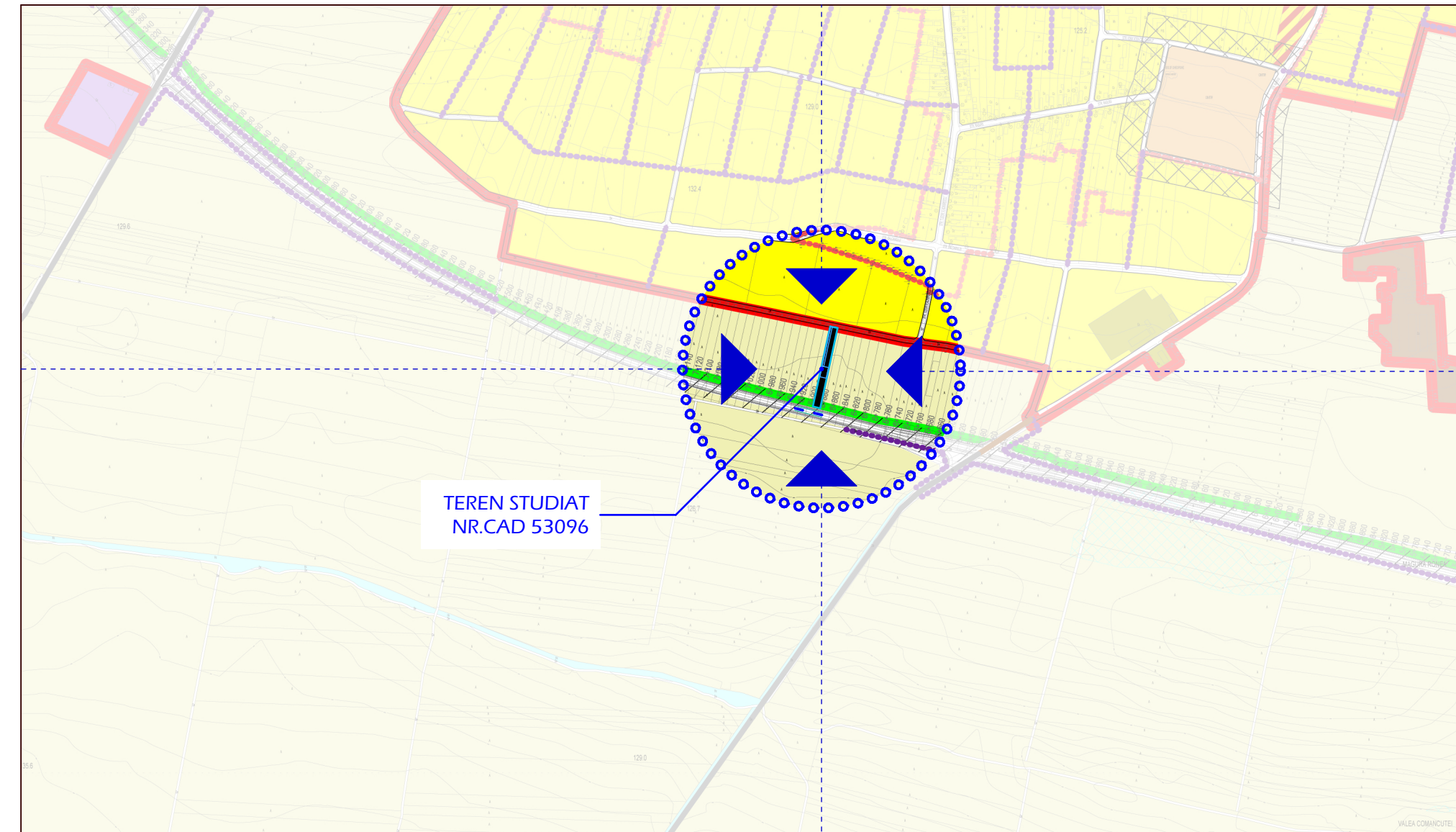
STATIE DE BAZA PENTRU SERVICII DE COMUNICATII ELECTRONICE

6. DOCUMENTATII URBANISTICE. UAT. INTRAVILAN NORD

LOCALIZARE:extrav Caracal, VO6G, km7, t56/1, p36/1
 IDENTIFICARE: CF 53096, nr.cad. 53096 .
 PROPRIETAR (LOCATOR): GRAMNEA DANIEL SI GEORGETA
 INVESTITOR (LOCATAR): RCS & RDS SA
 SUPRAFATA TEREN REGLEMENTAT/STUDIAT: 240 mp / 2091 mp

6

INCADRARE IN TERITORIU 1:10000 (EXTRAS REGLEMENTARI PUÇ)



837 ATELIER DE ARHITECTURA			SRL J40/0590/03 RO 15442680 MIRCEA SA 312312h	Beneficiar RCS & RDS SA	proiect nr. 1072.1/23
specificatie	nume	semnatura	scara 1:100000 1:25000 1:5000	Tytu proiect PUZ NR. CAD.53096 - Caracal OTX0987 STATIE DE BAZA PENTRU SERVICII DE COMUNICATII ELECTRONICE extrav Caracal, VO6G, km7, t56/1, p36/1	faza St.Op
PROIECTAT	arh.int.M.Negulescu		data 05.23	Tytu plansa DOCUMENTATII URBANISTICE. UAT. INTRAVILAN.	plansa nr. 6
DIRECTOR	arh.D.Negulescu				

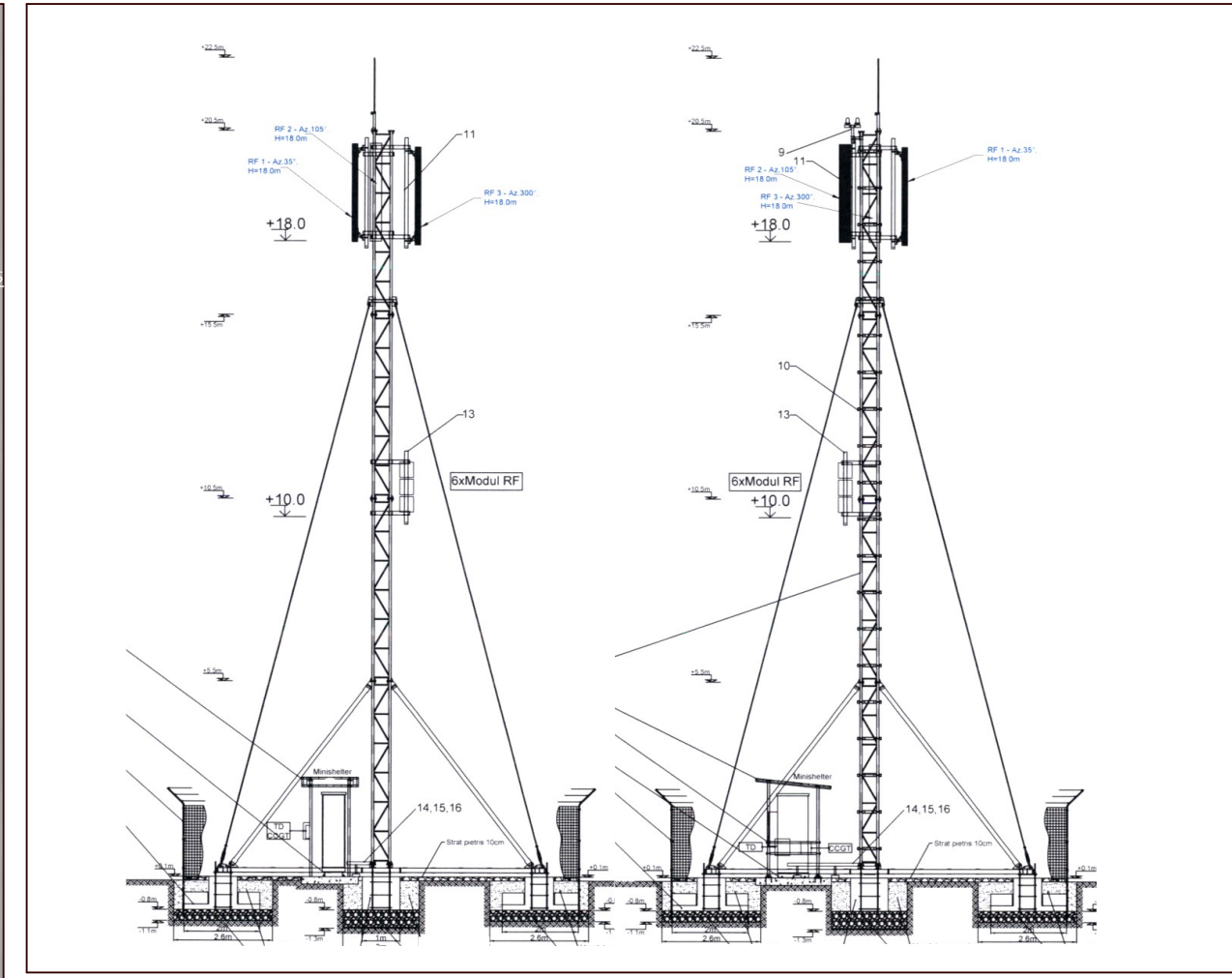
7. PROPUNERE ORIENTATIVA

7

NORD

LOCALIZARE:extrav Caracal, VO6G, km7, t56/1, p36/1
 IDENTIFICARE: CF 53096, nr.cad. 53096 .
 PROPRIETAR (LOCATOR): GRAMNEA DANIEL SI GEORGETA
 INVESTITOR (LOCATAR): RCS & RDS SA
 SUPRAFATA TEREN REGLEMENTAT/STUDIAT: 240 mp / 2091 mp

ELEVATIE PROPUNERE (CF PROIECT ELABORAT DE BUILD TECH ENTERPRISE SRL) 1:200



ACCESURI

- CONTUR IMPREJMUIRE
- ACCES CAROSABIL
- ACCES PIETONAL

Solutiile prezentate sunt orientative - ele vor putea suferi modificari in cadrul fazelor ulterioare de proiectare dar numai in limitele reglementate de prezenta documentatie

PLAN DE SITUATIE 1:200

INDICATORI PROPUȘI

CATEG. FOL.: CURTI CONSTRUCTII
 REGIM ECONOMIC: INTRAVILAN

REG. H. MAX - fara relevanta*
P.O.T. MAX - fara relevanta*
C.U.T. MAX - fara relevanta*
H MAX = 50 M
 (propus tehnic- 22.50m)

*investitia propusa nu are atribut de arie construita,
 POT=0.00%, CUT=0.0

TRUP IZOLAT - ST
U.T.R. 20

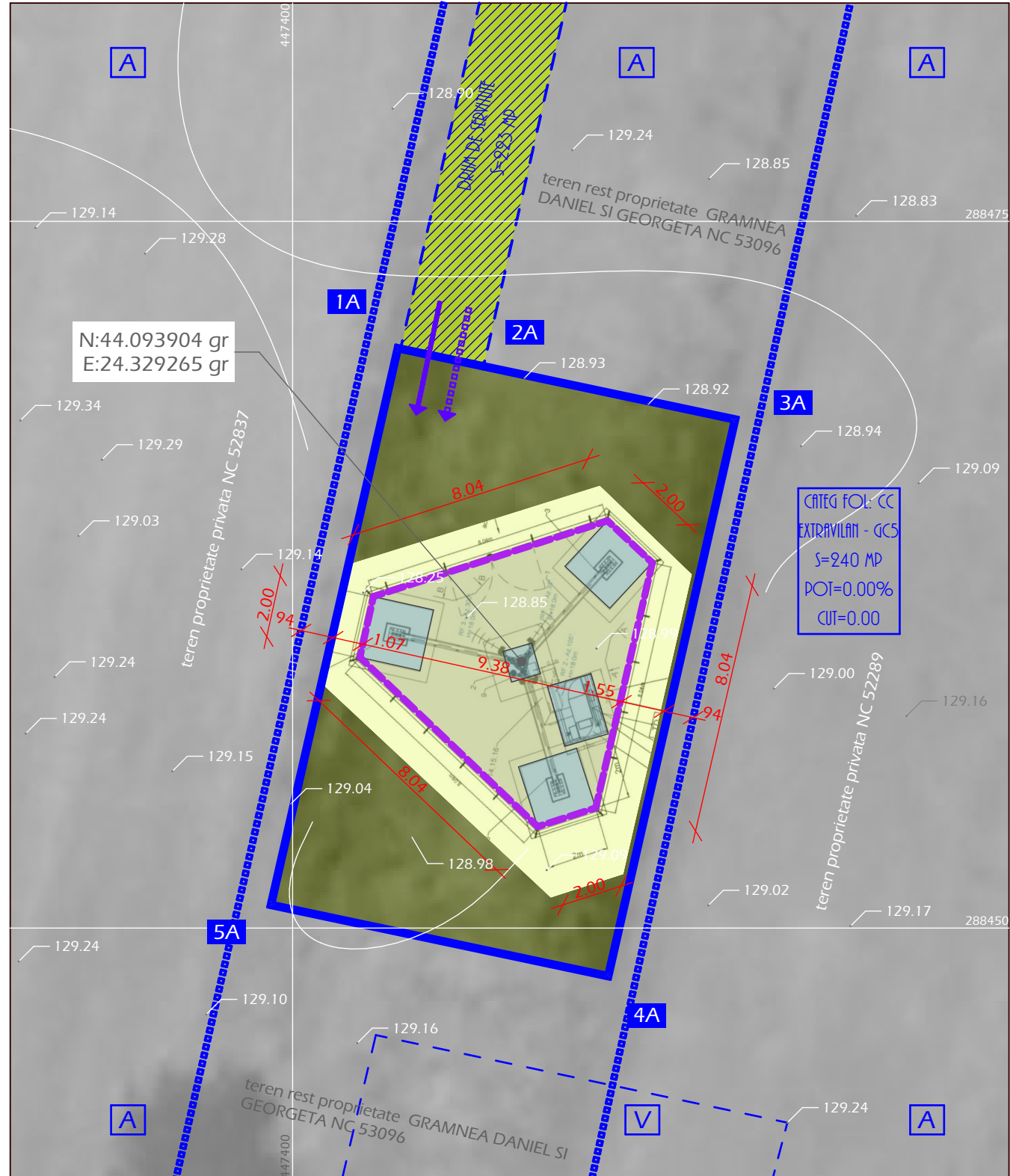
BILANT TERITORIAL PROPUȘI

VEGETATIE NATIVA	S(MP)	%
VEGETATIE NATIVA	174	72.50%
PLATFORMA BETONATA	17	7.08%
PLATFORMA PIETRIS	49	20.42%
TOTAL	240	100%

CONTUR TEREN REGLEMENTAT

Nr. Pct.	Coordonate pct.de contur		Lungimi laturi D(i,i+1)
	X [m]	Y [m]	
2A	288468.015	446406.523	2.999
1A	288468.651	446403.592	20.000
5A	288449.105	446399.353	12.003
4A	288446.561	446411.083	20.000
3A	288466.107	446415.322	9.003

Sup. mas. = 240 mp



837 ATELIER DE ARHITECTURA		S.R.L. J40/6590/03 RO 15442680 IA TRONCAL 9.55 BUCUREȘTI 3123129	Beneficiar RCS & RDS SA	proiect nr. 1072.1/23
specificatie	nume	semnatura	scara	Titlu proiect
REDACTAT	arh.int.M.Negulescu		1:200	PUZ NR. CAD.53096 - Caracal OTX0987 STATIE DE BAZA PENTRU SERVICII DE COMUNICATII ELCTRONICE extrav Caracal, VO6G, km7, t56/1, p36/1
PROIECTAT	arh.int.M.Negulescu		data	Titlu plansa
DIRECTOR	arh.D.Negulescu		05.23	PROPUNERE ORIENTATIVA
				faza StOp
				plansa nr. 7