




MUNICIPIUL CARACAL

CONSILIUL LOCAL AL MUNICIPIULUI CARACAL

Str. Piata Victoriei Nr. 10, Caracal, 235200, jud. Olt, CIF 4395175

tel: 0249 511 384 | 0249 511 386 | fax: 0249 517 516

email: office@primariacaracal.ro



www.primariacaracal.ro

CERTIFICARE MRC ISO 9001 Certificat nr. 865C

HOTĂRÂREA NR. 74/29.03.2024

REFERITOR LA: utilizarea cu titlu gratuit a spațiului în suprafață totală de 177,61 mp ce face parte din imobilul construcție înscris în CF nr. 51656 Deveselu, de către Comuna Deveselu pe perioada alegerilor ce se vor desfășura în cursul anului 2024

AVÂND ÎN VEDERE:

- Referatul de aprobare nr. 20242/26.03.2024 al Primarului Municipiului Caracal;
 - Raportul de specialitate comun nr. 20253/26.03.2024 al Direcției Patrimoniu și al Serviciului Juridic din cadrul Primăriei municipiului Caracal;
 - Prevederile H.G. nr. 56/2000, privind transmiterea unui imobil, proprietate publică a statului, din administrarea Ministerului Aparării Naționale în administrarea Consiliului Local al Municipiului Caracal, județul Olt;
 - Adresa nr. 19437/22.03.2024 înaintată de Primăria comunei Deveselu;
 - Extras de Carte funciară nr. 51656 Caracal;
 - Plan de amplasament și delimitare a imobilului;
 - Raportul de evaluare înregistrat la Primăria municipiului Caracal sub nr. 76803/19.11.2023, întocmit de S.C. ABSOLUT QUALITI S.R.L. reprezentată prin MITROI AURELIAN DUMITRU – membru titular ANEVAR specializarea EPI/EBM (evaluare proprietăți imobile/mobile);
 - Prevederile art. 867 – 870 și art. 874 din Legea nr. 287/2009 - Cod civil;
 - Prevederile art. 129 alin. 1, art. 139, art. 297 alin. 1 lit. d, art. 349, art. 355 din O.U.G. nr. 57/2019 privind Codul administrativ, cu modificările și completările ulterioare;
 - Avizul Comisiei pentru activități juridice, disciplină, muncă, cereri, sesizări a Consiliului local al municipiului Caracal;
- În temeiul art. 196 alin. 1 lit. a și art. 197 alin. 1 din O.U.G. nr. 57/2019 privind Codul Administrativ, cu modificările și completările ulterioare

CONSILIUL LOCAL AL MUNICIPIULUI CARACAL

HOTĂRĂȘTE:

Art. 1. (1) Se aprobă utilizarea cu titlu gratuit a spațiului în suprafață totală de 177,61 mp, ce face parte din imobilul construcție înscris în CF nr. 51656 Deveselu, aparținând domeniului public al statului și administrarea Consiliului Local al Municipiului Caracal, de către Comuna Deveselu pe perioada alegerilor ce se vor desfășura în cursul anului 2024, în vederea amenajării secției de votare nr. 180 din Cartierul Aviatorilor Comuna Deveselu.

(2) Predarea – primirea spațiului, se va face la data de 08.04.2024.

Art. 2. Spațiul în suprafață de 177,61 mp ce face parte din imobilul construcție înscris în CF nr. 51656 Deveselu, aparținând domeniului public al statului și administrarea Consiliului Local al Municipiului Caracal este identificat conform anexelor nr. 1 și nr. 2, părți integrante din prezenta hotărâre și are o valoare de inventar de 169.795,16 lei conform raport de evaluare nr. 76803/29.11.2023.

Art. 3. Se aprobă ca toate cheltuielile de amenajare precum și cele cu întreținerea spațiului prevăzut la art. 1 să fie suportate de către Comuna Deveselu.

Art. 4. Se aprobă următoarele obligații principale în sarcina Comunei Deveselu:

- a) să folosească bunul potrivit destinației în vederea căreia i-a fost acordată folosința gratuită
- b) să prezinte, rapoarte privind activitatea de utilitate publică desfășurată, gradul de implementare la nivelul colectivității, precum și prognoze și strategii pentru perioada următoare;
- c) să permită accesul pentru efectuarea controlului asupra bunurilor;
- d) să nu modifice bunul, în parte ori în integralitatea lui
- e) la încetarea folosinței gratuite, să restituie bunul în starea în care l-a primit, în afara de ceea ce a pierit sau s-a deteriorat din cauza vechimii, și liber de orice sarcini.

Art. 5. (1) Se împuternicește Primarul municipiului Caracal să semneze contractul de comodat ce va avea ca obiect folosința gratuită a spațiului prevăzut la art. 1.

(2) Folosința dobândită în baza actului nu poate fi transmisă, nici oneros și nici cu titlu gratuit, unei alte persoane.

Art. 6. Prezenta hotărâre poate fi contestată la instanța de contencios administrativ competentă conform prevederilor Legii nr. 554/2004 privind contenciosul administrativ, cu modificările și completările ulterioare.

Art. 7. Prezenta hotărâre va fi comunicată Instituției Prefectului Județului Olt, Primarului Municipiului Caracal, direcțiilor din cadrul Primăriei Municipiului Caracal și Comunei Deveselu.



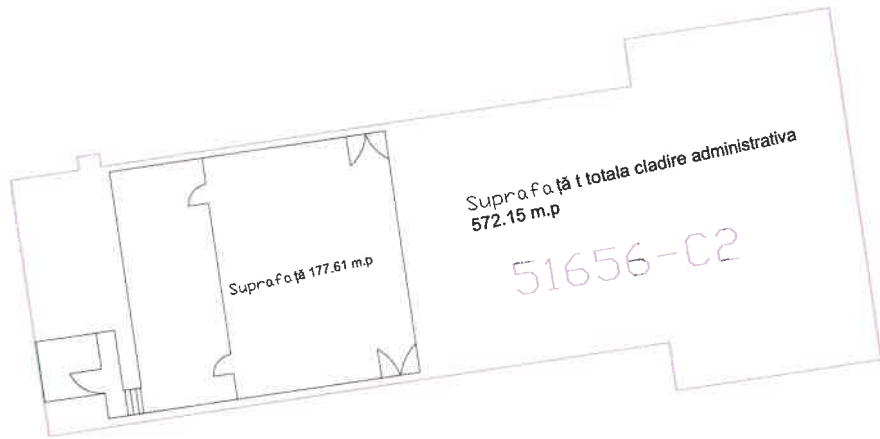
CONTRASEMNEAZĂ
PENTRU LEGALITATE
SECRETAR GENERAL
AL MUNICIPIULUI CARACAL,
RĂDESCU VIOREL EMIL

Hotărârea a fost adoptată cu 17 voturi pentru

ANEXA NR. 1
LA HCL NR. 74/29.03.2024

Plan de amplasament si delimitare a imobilului
scara 1:500

Nr. cadastral	Suprafata masurata a imobilului (mp)	
51656	177.61	Deveselu, Strada Aviatorilor NR. 1
Carte Funciara nr.		UAT



Nr. parcela	Categ. de folos.	Suprafata (mp)	

Executant: BUZNA LUCIAN COSTIN

Nr. cerere	36331
Ziua	27
Luna	03
Anul	2024

Cod verificare
100165723293

**EXTRAS DE CARTE FUNCIARĂ
PENTRU INFORMARE**

Carte Funciară Nr. 51656 Deveselu



A. Partea I. Descrierea imobilului

TEREN Partial Intravilan

Adresa: Loc. Deveselu, Str Aviatorilor, Nr. 1, Jud. Olt

Nr. Crt	Nr. cadastral Nr. topografic	Suprafața* (mp)	Observații / Referințe
A1	51656	Din acte: 86.000 Masurata: 75.000	Teren neimprejmuit;

Construcții

Crt	Nr cadastral Nr. topografic	Adresa	Observații / Referințe
A1.1	51656-C1	Loc. Deveselu, Str Aviatorilor, Nr. 1, Jud. Olt	Nr. niveluri:1; S. construita la sol:146 mp; C1 - Centrala termica, an 1980, cu 1 nivel, din caramida, acoperita cu tabla, in suprafata construita desfasurata de 146.00mp.
A1.2	51656-C2	Loc. Deveselu, Str Aviatorilor, Nr. 1, Jud. Olt	Nr. niveluri:2; S. construita la sol:572 mp; C2 - Casa Armatei, an 1960, cu 2 nivele, din caramida, acoperita cu tigla, in suprafata construita desfasurata de 1144.00mp.
A1.3	51656-C3	Loc. Deveselu, Str Aviatorilor, Nr. 1, Jud. Olt	Nr. niveluri:1; S. construita la sol:11 mp; C3 - Cabina bilete, an 1980, cu 1 nivel, din caramida, acoperita cu carton asfaltat, in suprafata construita desfasurata de 11.00mp.
A1.4	51656-C4	Loc. Deveselu, Str Aviatorilor, Nr. 1, Jud. Olt	Nr. niveluri:1; S. construita la sol:122 mp; C4- Chiosc, an 1980, cu 1 nivel, din fier, acoperit cu folie plastic, in suprafata construita desfasurata de 122.00mp.
A1.5	51656-C5	Loc. Deveselu, Str Aviatorilor, Nr. 1, Jud. Olt	Nr. niveluri:1; S. construita la sol:336 mp; C5 - Piscina, an 1980, cu 1 nivel, din beton, neacoperita, in suprafata construita desfasurata de 336.00mp.
A1.6	51656-C6	Loc. Deveselu, Str Aviatorilor, Nr. 1, Jud. Olt	Nr. niveluri:1; S. construita la sol:48 mp; C6 - Piscina, an 1980, cu 1 nivel, din beton, neacoperita, in suprafata construita desfasurata de 48.00mp.
A1.7	51656-C7	Loc. Deveselu, Str Aviatorilor, Nr. 1, Jud. Olt	Nr. niveluri:1; S. construita la sol:10 mp; C7 - Magazie, an 1980, cu 1 nivel, din tabla, acoperita cu tabla, in suprafata construita desfasurata de 10.00mp.
A1.8	51656-C8	Loc. Deveselu, Str Aviatorilor, Nr. 1, Jud. Olt	Nr. niveluri:1; S. construita la sol:58 mp; C8 - Bazin subteran, an 1976, in suprafata construita desfasurata de 58.00mp.
A1.9	51656-C9	Loc. Deveselu, Str Aviatorilor, Nr. 1, Jud. Olt	Nr. niveluri:1; S. construita la sol:58 mp; C9 - Bazin suspendat si casa pompe, an 1976, cu un nivel, din caramida si fier, acoperita cu tabla, in suprafata construita desfasurata de 58.00mp.
A1.10	51656-C10	Loc. Deveselu, Str Aviatorilor, Nr. 1, Jud. Olt	Nr. niveluri:1; S. construita la sol:20 mp; C10 - Casa hidrofor, an 1976, cu un nivel, din caramida, acoperita cu placa beton, in suprafata construita desfasurata de 20.00 mp.
A1.11	51656-C11	Loc. Deveselu, Str Aviatorilor, Nr. 1, Jud. Olt	Nr. niveluri:1; S. construita la sol:11 mp; C11 - Cladire put, an 1976, cu un nivel, din caramida, acoperita cu placa beton, in suprafata construita desfasurata de 11.00 mp.
A1.12	51656-C12	Loc. Deveselu, Str Aviatorilor, Nr. 1, Jud. Olt	Nr. niveluri:1; S. construita la sol:6 mp; C12 - Cos fum, an 1980, cu un nivel, din caramida, in suprafata construita desfasurata de 6.00mp.

B. Partea II. Proprietari și acte

Înscrieri privitoare la dreptul de proprietate și alte drepturi reale	Referințe
61030 / 26/07/2018	
Act Normativ nr. 56, din 27/01/2000 emis de Guvernul Romaniei; Act Administrativ nr. adeverinta nr.5865, din 22/06/2018 emis de Primaria Deveselu; Act Administrativ nr. hotarare nr.115, din 31/10/2017 emis de Consiliul Local Caracal; Act Administrativ nr. hotarare nr.110, din 30/09/2017 emis de Consiliul Local Deveselu;	

Înscrieri privitoare la dreptul de proprietate și alte drepturi reale		Referințe
B1	Intabulare, drept de PROPRIETATE domeniul public, dobandit prin Lege, cota actuala 1/1 1) STATUL ROMAN	A1, A1.1, A1.2, A1.3, A1.4, A1.5, A1.6, A1.7, A1.8, A1.9, A1.10, A1.11, A1.12
101519 / 19/08/2019		
Act Administrativ nr. adeverinta nr. 8437, din 19/08/2019 emis de Primaria Comunei Deveselu;		
B2	se noteaza repositionarea imobilului de sub A1 ord si actualizarea informatiilor tehnice privind suprafetele categoriilor de folosinta	A1, A1.1, A1.2, A1.3, A1.4, A1.5, A1.6, A1.7, A1.8, A1.9, A1.10, A1.11, A1.12
115842 / 02/11/2020		
Act Administrativ nr. cerere de indreptare eroare materiala nr. 115842, din 02/11/2020 emis de .;		
B4	se noteaza indreptarea erorii materiale savarsita cu prilejul solutionarii cererii de inscriere nr. 69814/2020 cu privire la radierea dreptului de proprietate al Statului Roman	A1, A1.1, A1.2, A1.3, A1.4, A1.5, A1.6, A1.7, A1.8, A1.9, A1.10, A1.11, A1.12

C. Partea III. SARCINI .

Inscrieri privind dezmembrămintele dreptului de proprietate, drepturi reale de garanție și sarcini	Referințe
NU SUNT	



Anexa Nr. 1 La Partea I

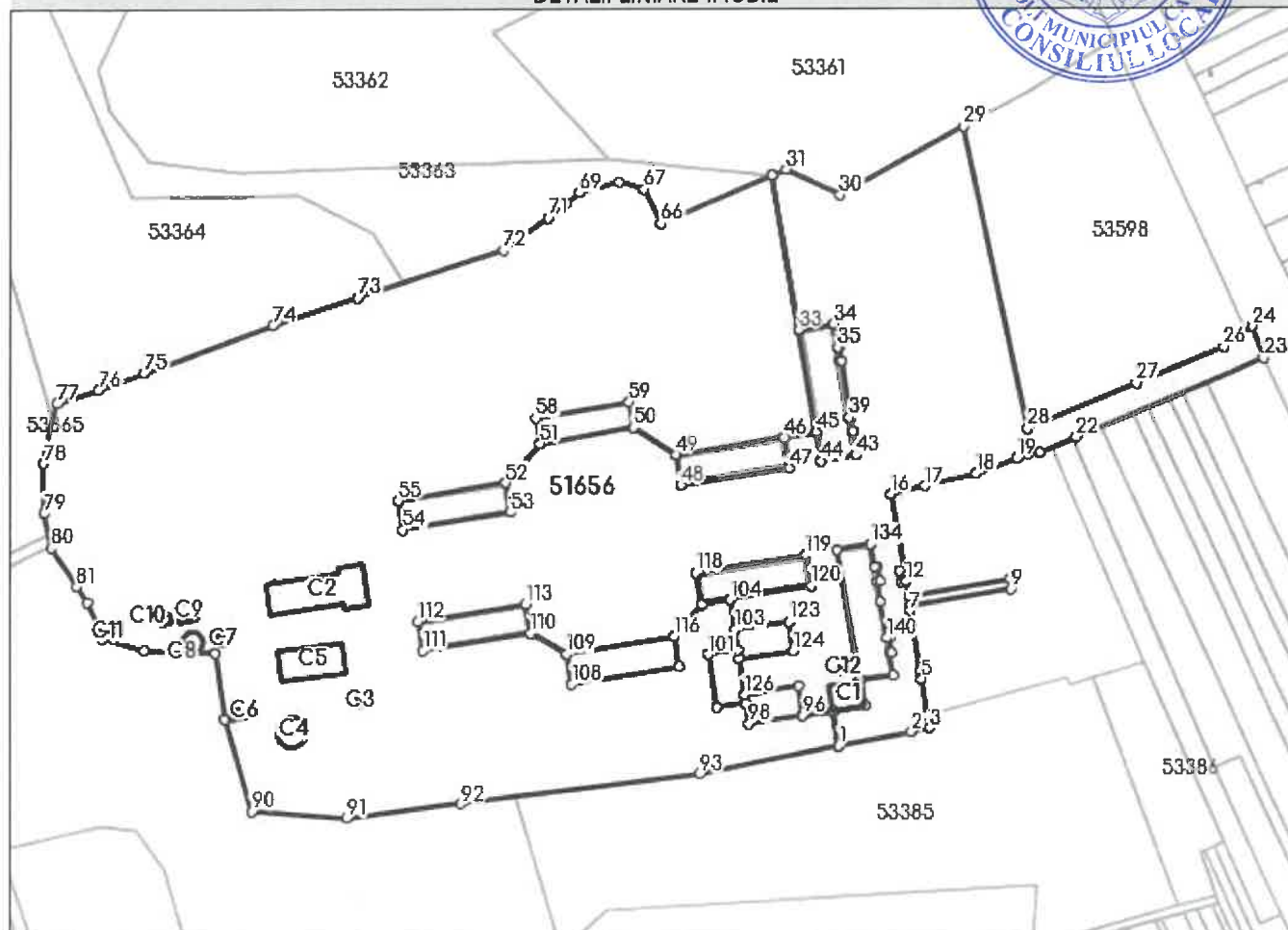
Teren

Nr cadastral	Suprafața (mp)*	Observații / Referințe
51656	Din acte: 86.000 Masurata: 75.000	

* Suprafața este determinată în planul de proiecție Stereo 70.



DETALII LINIARE IMOBIL



Date referitoare la teren

Nr Crt	Categorie folosință	Intra vilan	Suprafața (mp)	Tarla	Parcelă	Nr. topo	Observații / Referințe
1	curți constructii	DA	61.634	-	-	-	
2	drum	DA	6.654	-	-	-	
3	padure	NU	6.712	28	1	-	

Date referitoare la construcții

Crt	Număr	Destinație construcție	Supraf. (mp)	Situație juridică	Observații / Referințe
A1.1	51656-C1	construcții industriale și edilitare	146	Cu acte	S. construită la sol:146 mp; C1 - Centrala termică, an 1980, cu 1 nivel, din caramida, acoperită cu tablă, în suprafața construită desfășurată de 146.00mp.
A1.2	51656-C2	construcții administrative și social culturale	572	Cu acte	S. construită la sol:572 mp; C2 - Casa Armatei, an 1960, cu 2 nivele, din caramida, acoperită cu țiglă, în suprafața construită desfășurată de 1144.00mp.
A1.3	51656-C3	construcții anexa	11	Cu acte	S. construită la sol:11 mp; C3 - Cabina bilete, an 1980, cu 1 nivel, din caramida, acoperită cu carton asfaltat, în suprafața construită desfășurată de 11.00mp.

Crt	Număr	Destinație construcție	Supraf. (mp)	Situație juridică	Observații / Referințe
A1.4	51656-C4	construcții anexa	122	Cu acte	S. construită la sol:122 mp; C4 - Chiosc, an 1980, cu 1 nivel, din fier, acoperit cu folie plastic, în suprafața construită desfășurată de 122.00mp.
A1.5	51656-C5	construcții administrative și social culturale	336	Cu acte	S. construită la sol:336 mp; C5 - Piscina, an 1980, cu 1 nivel, din beton, neacoperită, în suprafața construită desfășurată de 336.00mp.
A1.6	51656-C6	construcții administrative și social culturale	48	Cu acte	S. construită la sol:48 mp; C6 - Piscina, an 1980, cu 1 nivel, din beton, neacoperită, în suprafața construită desfășurată de 48.00mp.
A1.7	51656-C7	construcții anexa	10	Cu acte	S. construită la sol:10 mp; C7 - Magazin, an 1980, cu 1 nivel, din tablă, acoperită cu tablă, în suprafața construită desfășurată de 10.00 mp.
A1.8	51656-C8	construcții industriale și edilitare	58	Cu acte	S. construită la sol:58 mp; C8 - Bazin subteran, an 1976, în suprafața construită desfășurată de 58.00mp.
A1.9	51656-C9	construcții industriale și edilitare	58	Cu acte	S. construită la sol:58 mp; C9 - Bazin suspendat și casa pompe, an 1976, cu un nivel, din caramida și fier, acoperită cu tablă, în suprafața construită desfășurată de 58.00mp.
A1.10	51656-C10	construcții industriale și edilitare	20	Cu acte	S. construită la sol:20 mp; C10 - Casa hidrofor, an 1976, cu un nivel, din caramida, acoperită cu placă beton, în suprafața construită desfășurată de 20.00mp.
A1.11	51656-C11	construcții industriale și edilitare	11	Cu acte	S. construită la sol:11 mp; C11 - Clădire put, an 1976, cu un nivel, din caramida, acoperită cu placă beton, în suprafața construită desfășurată de 11.00mp.
A1.12	51656-C12	construcții industriale și edilitare	6	Cu acte	S. construită la sol:6 mp; C12 - Cos fum, an 1980, cu un nivel, din caramida, în suprafața construită desfășurată de 6.00mp.

Lungime Segmente

1) Valorile lungimilor segmentelor sunt obținute din proiecție în plan.

Punct început	Punct sfârșit	Lungime segment	Punct început	Punct sfârșit	Lungime segment	Punct început	Punct sfârșit	Lungime segment
1	2	31.165	2	3	7.6	3	4	5.448
4	5	15.427	5	6	3.454	6	7	25.651
7	8	1.907	8	9	43.0	9	10	4.332
10	11	43.0	11	12	6.165	12	13	1.964
13	14	4.818	14	15	1.967	15	16	32.393
16	17	14.682	17	18	22.022	18	19	18.187
19	20	4.987	20	21	4.889	21	22	17.047
22	23	85.658	23	24	14.268	24	25	6.697
25	26	8.471	26	27	39.561	27	28	49.712
28	29	129.871	29	30	59.431	30	31	24.787
31	32	6.305	32	33	65.904	33	34	14.607
34	35	10.045	35	36	0.615	36	37	5.868
37	38	0.614	38	39	24.178	39	40	0.628
40	41	5.838	41	42	0.628	42	43	9.998
43	44	14.657	44	45	12.33	45	46	13.559
46	47	12.851	47	48	45.8	48	49	12.9
49	50	21.178	50	51	39.75	51	52	21.874
52	53	12.4	53	54	45.301	54	55	12.4
55	56	45.222	56	57	21.976	57	58	10.855
58	59	39.75	59	60	10.852	60	61	21.278
61	62	45.725	62	63	13.559	63	64	43.548
64	65	65.891	65	66	50.859	66	67	16.01
67	68	10.969	68	69	17.18	69	70	7.489
70	71	9.295	71	72	23.003	72	73	63.91
73	74	37.422	74	75	57.558	75	76	20.339

Punct început	Punct sfârșit	Lungime segment	Punct început	Punct sfârșit	Lungime segment	Punct început	Punct sfârșit	Lungime segment
76	77	18.426	77	78	25.706	78	79	21.088
79	80	14.87	80	81	19.497	81	82	7.887
82	83	14.972	83	84	1.64	84	85	0.315
85	86	17.967	86	87	17.924	87	88	11.746
88	89	27.906	89	90	40.333	89	90	40.127
91	92	47.9	92	93	100.611	93	94	59.316
94	95	14.866	95	96	12.699	96	97	0.049
97	98	22.75	98	99	8.8	99	100	12.3
100	101	22.45	101	102	12.3	102	103	8.801
103	104	12.7	104	105	12.187	105	106	17.646
106	107	12.834	107	108	45.8	108	109	12.835
109	110	17.641	110	111	45.222	111	112	12.4
112	113	45.3	113	114	12.4	114	115	17.539
115	116	45.799	116	117	17.544	117	118	13.503
118	119	46.35	119	120	13.123	120	121	33.974
121	122	12.702	122	123	22.75	123	124	12.6
124	125	22.799	125	126	15.001	126	127	22.8
127	128	12.45	128	129	12.648	129	130	13.601
130	131	10.847	131	132	0.947	132	133	55.741
133	134	14.728	134	135	9.752	135	136	1.309
136	137	6.317	137	138	1.163	138	139	8.327
139	140	15.599	140	141	1.071	141	142	6.32
142	143	1.074	143	144	9.526	144	145	13.811
145	146	0.097	146	147	10.8	147	148	13.601
148	1	14.864						

** Lungimile segmentelor sunt determinate în planul de proiecție Stereo 70 și sunt rotunjite la 1 milimetru.

*** Distanța dintre puncte este formată din segmente cumulate ce sunt mai mici decât valoarea 1 milimetru.

Extrasul de carte funciară generat prin sistemul informatic integrat al ANCPI conține informațiile din cartea funciară active la data generării. Acesta este valabil în condițiile prevăzute de art. 7 din Legea nr. 455/2001, coroborat cu art. 3 din O.U.G. nr. 41/2016, exclusiv în mediul electronic, pentru activități și procese administrative prevăzute de legislația în vigoare. Valabilitatea poate fi extinsă și în forma fizică a documentului, fără semnătură olografă, cu acceptul expres sau procedural al instituției publice ori entității care a solicitat prezentarea acestui extras.

Verificarea corectitudinii și realității informațiilor conținute de document se poate face la adresa www.ancpi.ro/verificare, folosind codul de verificare online disponibil în antet. Codul de verificare este valabil 30 de zile calendaristice de la momentul generării documentului.

Data și ora generării,

27/03/2024, 09:01