



MUNICIPIUL CARACAL

CONSILIUL LOCAL AL MUNICIPIULUI CARACAL

Str. Piața Victoriei Nr. 10, Caracal, 235200, jud. Olt, CIF 4395175

tel: 0249 511 384 | 0249 511 386 | fax: 0249 517 516

email: office@primariacaracal.ro



www.primariacaracal.ro

HOTĂRÂREA NR. 139/29.07.2024

REFERITOR LA: modificarea anexei la Hotărârea Consiliului local al municipiului Caracal nr. 33/14.02.2024, privind aprobarea inventarului domeniului privat al municipiului Caracal, județul Olt

AVÂND ÎN VEDERE:

- Referatul de aprobare nr. 43147/22.07.2024 al Primarului Municipiului Caracal;
 - Raportul de specialitate nr. 43149/22.07.2024 al Direcției Patrimoniu din cadrul Primăriei municipiului Caracal;
 - Cererea doamnei Baltă Angela înregistrată sub nr. 80163/15.12.2023;
 - Plan de amplasament și delimitare a imobilului executat de PFA Petrică Mihai;
 - Plan de amplasament și delimitare a imobilului executat de S.C. GEOTOP CADING CONSULT S.R.L.;
 - Prevederile Hotărârii Consiliului local al municipiului Caracal nr. 33/14.02.2024 privind aprobarea inventarului domeniului privat al municipiului Caracal, județul Olt;
 - Prevederile art. 129 alin. 1 și alin. 2 lit. c, art. 139 alin. 1, art. 354 alin. 1 și alin 2 din Ordonanța de Urgență a Guvernului nr. 57/2019, privind Codul administrativ, cu modificările și completările ulterioare;
 - Avizul Comisiei pentru activități de amenajarea teritoriului, urbanism, agricultură, protecția mediului și turism a Consiliului local al municipiului Caracal;
- În temeiul art. 196 alin. 1 lit. a și art. 197 alin. 1 din O.U.G. nr. 57/2019 privind Codul Administrativ, cu modificările și completările ulterioare

CONSILIUL LOCAL AL MUNICIPIULUI CARACAL

HOTĂRĂȘTE:

ART. 1. Se aprobă modificarea anexei la Hotărârea Consiliului Local nr. 33/14.02.2024, în sensul că la poziția nr. 2, suprafața totală a terenului situat în intravilanul municipiului Caracal, Piața Victoriei, la Nord de bl. 33, Jud. Olt este de 27,00 mp în loc de 25,00 mp., conform Planului de amplasament și delimitare a imobilului, anexa nr.1, parte integrantă din prezenta hotărâre.

ART. 2. Se aprobă modificarea anexei la Hotărârea Consiliului Local nr. 33/14.02.2024, în sensul că la poziția nr. 31, suprafața totală a terenului situat în intravilanul municipiului Caracal, str. Drumul Viilor, nr. 10, Jud. Olt este de 431 mp în loc de 361,00 mp., conform Planului de amplasament și delimitare a imobilului, anexa nr. 2, parte integrantă din prezenta hotărâre.

ART. 3. Prezenta hotărâre poate fi contestată la instanța de contencios administrativ competentă conform prevederilor Legii nr. 554/2004 privind contenciosul administrativ, cu modificările și completările ulterioare.

ART. 4. Prezenta hotărâre va fi comunicată Instituției Prefectului Olt, Primarului municipiului Caracal, direcțiilor din cadrul Aparatului de Specialitate al Primarului municipiului Caracal.

PRESEDINTE DE SEDINȚĂ,

CALCIU TITI-HORAȚIU



**CONTRASEMNEAZĂ
PENTRU LEGALITATE
SECRETAR GENERAL
AL MUNICIPIULUI CARACAL,**

RĂDESCU VIOREL EMIL

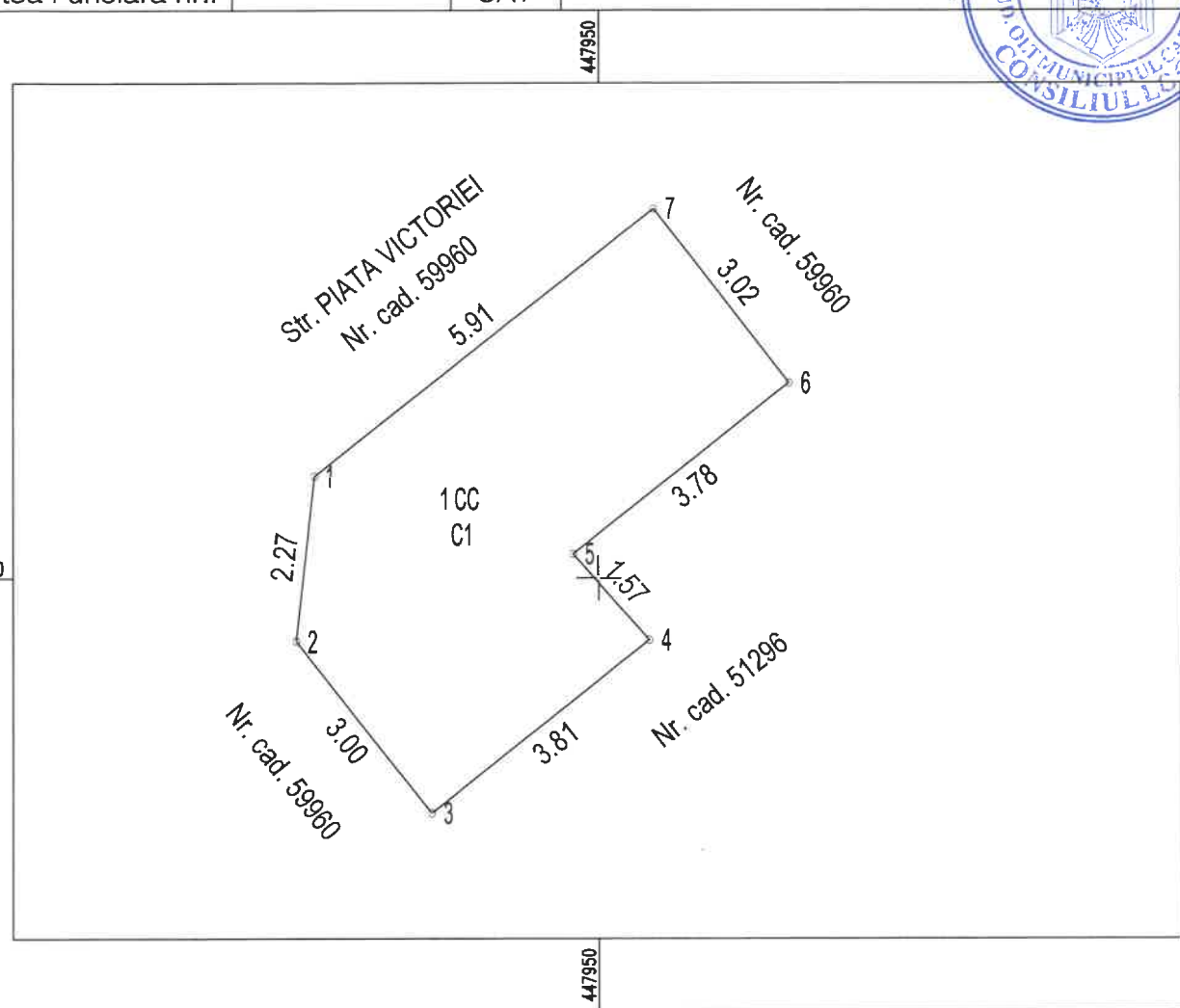
Hotărârea a fost adoptată cu 16 voturi pentru

ANEXA NR. 1
LA #CL NR. 139/29.07.2024

PLAN DE AMPLASAMENT SI DELIMITARE A IMOBILULUI
SCARA 1:100
INTRAVILAN



Nr. cadastral	Suprafata masurata	Adresa imobilului	
	27	Mun. CARACAL, STR. PIATA VICTORIEI, Nr.	
Cartea Funciara nr.:		UAT	CARACAL



A. DATE REFERITOARE LA TEREN

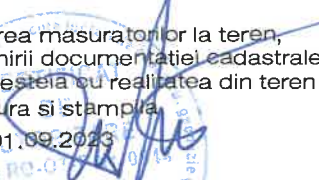
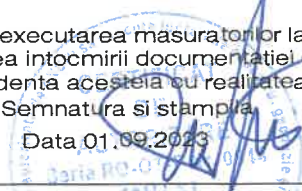
Nr. parcela	Categoria de folosinta	Suprafata (mp)	Valoarea de impozitare (lei)	Mentiuni
1	Cc	27	-	limita zid constructie si tocarie termopan
-	-	-	-	-
Total		27	-	-

B. DATE REFERITOARE LA CONSTRUCTII

Cod constr.	Destinatia	Suprafata constr. la sol (mp)	Mentiuni
C1	CAS	27	Spatiu comercial P , suprafata desfasurata =27mp.
Total	-	27	-

Suprafata totala masurata a imobilului = 27mp

Suprafata din act = mp

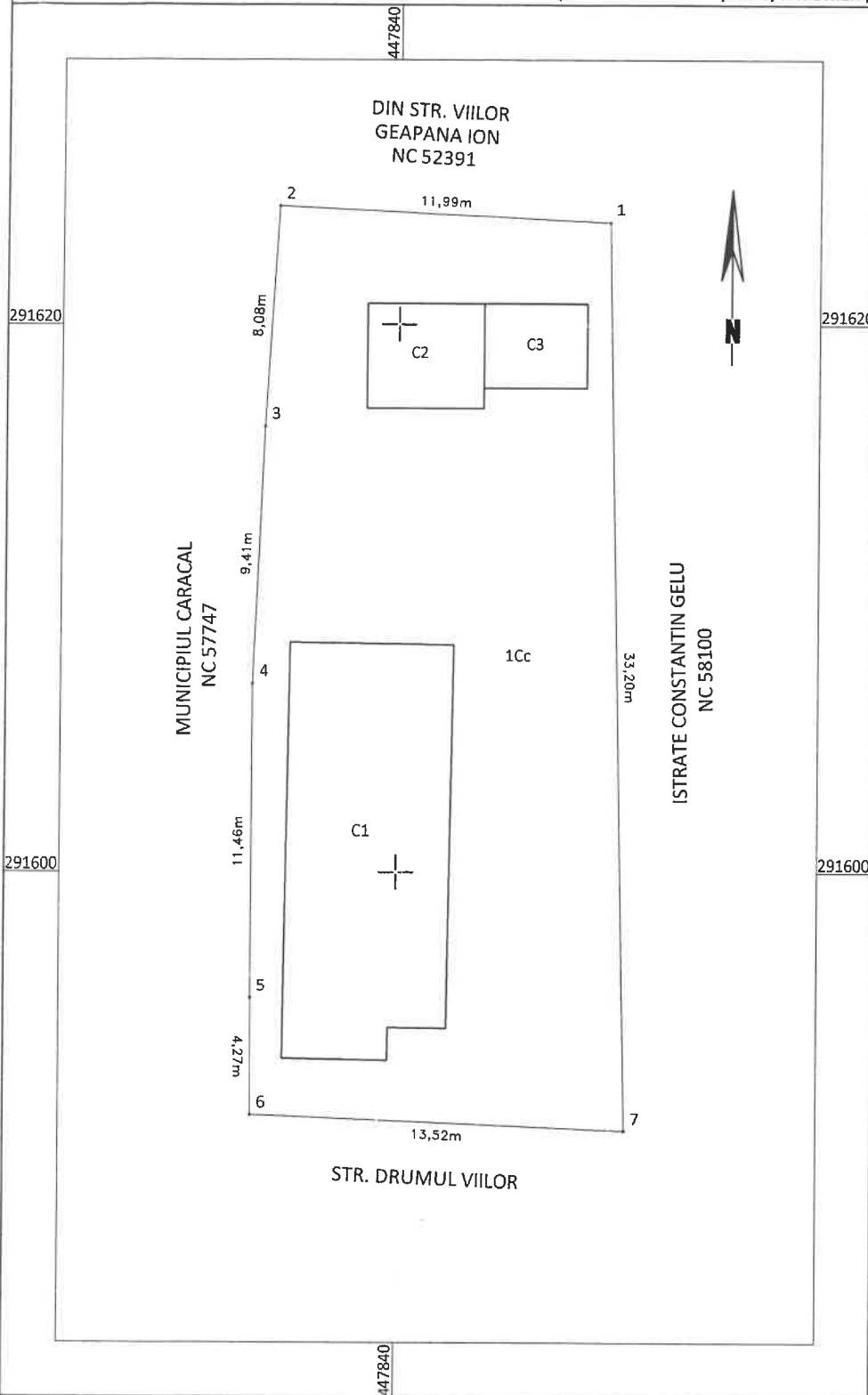
<p>Executant: PFA Petrica Mihai</p> <p>Confirm executarea masuratoriilor la teren, corectitudinea intocmirii documentatiei cadastrale si corespondenta acesteia cu realitatea din teren</p> <p>Semnatura si stampila</p> <p>Data 01.09.2023</p>  	<p>Inspector</p> <p>Confirm introducerea imobilului in baza de date integrata si atribuirea numarului cadastral</p> <p>Semnatura si parafa</p> <p>Data:.....</p> <p>Stampila BCPI</p>
---	---

PLAN DE AMPLASAMENT SI DELIMITARE A IMOBILULUI
intravilan
Scara 1:500

ANEXA NR. 2
LA HCC NR. 139/29.07.2024

Adresa imobilului

Localitatea Caracal , Infr. Drumul Viilor , nr.10, intravilan , judetul Olt



Executant:
S.C. Geotop Cading Consult S.R.L.
Certificat de autorizare seria RO-B-
Nr. 2224/18.11.2021
Clasa III
Patru Puiu
Certificat de autorizare seria OT
Nr. 125
Categorii B, C

Confirm executarea masuratorilor la teren,
corectitudinea infocirii documentatiei cadastrale
si corespondenta acesteia cu realitatea din teren

MINISTERUL ADMINISTRATIEI SI INTERNELOR
CERTIFICAT DE
AUTORIZARE
Seria RO-B-J
Nr. 2224/18.11.2021
Clasa III
S.C. GEOTOP CADING
CONSULT S.R.L.
A.N.C.P.I.

MINISTERUL ADMINISTRATIEI SI INTERNELOR
CERTIFICAT SI
AUTORIZARE
Seria OT Nr. 125
Categorii
B, C
PATRU PUIU
A.N.C.P.I.

DATE REFERITOARE LA TEREN

Nr. parcela	Categ. de folos.	Suprafata (mp)	Mentiuni
1	Cc	431	teren imprejmuit
Total		431	

DATE REFERITOARE LA CONSTRUCTII

Cod	Destinatia	Suprafata construita la sol (mp)	Mentiuni
C1	CL	87	Casa ,an constructie 2022 construita din caramida si chirpic ,acoperis tabla, 1 nivel, suprafat construita desfasurata 87mp
C2	CA	16	Anexa ,an constructie 2022 construita din bca ,acoperis tabla, 1 nivel, suprafata construita desfasurata 16mp
C3	CA	12	Anexa ,an constructie 2022 construita din bca ,acoperis tabla, 1 nivel, suprafata construita desfasurata 12mp
Total		115	